














| | |
|------|--------------------|
| 施設名称 | オトクニノサト |
| | 乙訓の里 |
| 所在地 | 京都府長岡京市下海印寺川向井20-3 |

| 指定区分 (施設種別) | | 対象とする災害 | | | | | | |
|---|---|---|--|--|---|---|---|---|
| 指定緊急避難場所  いのちを守る × | 指定避難所  生活を送る ○ |  洪水 ○ |  崖崩 土石流 地滑り ○ |  高潮 × |  地震 ○ |  津波 × |  火事 × |  内水 ○ |

備考：

※「指定避難所」は、施設の被災状況等によって開設の可否が判断されます。「対象とする災害」は目安として示すものです。

| 建物情報 | | | | | | | |
|---|--|--|---|--|--|---|--|
| 構造 | 地上階数 | 地下階数 | 耐震性 | | | | |
| コンクリート造(RC, SRCを含む) | 2 | 0 | あり | | | | |
|  ペットの同行避難 × |  非常用電源 × |  トイレ ○ |  エレベーター ○ |  入浴・シャワー ○ |  冷暖房設備 ○ |  多機能トイレ ○ |  スロープ ^o ○ |
|  WiFi環境 ○ |  給食設備 × |  |  | | | | |



Google ストリートビュー

Google ストリートビュー

施設周辺図



Googleマップ

避難経路上の危険箇所

