




















|      |                          |
|------|--------------------------|
| 施設名称 | ナガオカキョウシリツナガオカダイニチュウガッコウ |
|      | 長岡京市立長岡第二中学校             |
| 所在地  | 京都府長岡京市今里5丁目20-1         |

| 指定区分 (施設種別)   |   | 対象とする災害   |  |   |   |   |   |   |
|---|---|---|--|---|---|---|---|---|
| <b>指定緊急避難場所</b><br><br>いのちを守る<br><input type="radio"/> | <b>指定避難所</b><br><br>生活を送る<br><input type="radio"/> | <br><b>洪水</b><br><input type="radio"/> | <br>崖崩<br>土石流<br>地滑り<br><input type="radio"/> | <br><b>高潮</b><br><input checked="" type="checkbox"/> | <br><b>地震</b><br><input type="radio"/> | <br><b>津波</b><br><input checked="" type="checkbox"/> | <br><b>火事</b><br><input checked="" type="checkbox"/> | <br><b>内水</b><br><input type="radio"/> |

備考：

※「指定避難所」は、施設の被災状況等によって開設の可否が判断されます。「対象とする災害」は目安として示すものです。

| 建物情報  |  |  |   |  |  |   |   |
|---|--|--|---|--|--|---|---|
| 構造  | 地上階数   | 地下階数   | 耐震性   |  |  |   |   |
| コンクリート造(RC, SRCを含む)   | 4  | 0  | あり  |  |  |   |   |
| 運営・設備状況   |  |  |   |  |  |   |   |
|  ペットの同行避難<br><input type="radio"/> |  非常用電源<br><input checked="" type="checkbox"/> |  トイレ<br><input type="radio"/> |  エレベーター<br><input type="radio"/> |  入浴・シャワー<br><input checked="" type="checkbox"/> |  冷暖房設備<br><input type="radio"/> |  多機能トイレ<br><input type="radio"/> |  スロープ<br><input type="radio"/> |
|  WiFi環境<br><input type="radio"/>   |  給食設備<br><input checked="" type="checkbox"/>  | <input type="checkbox"/>   | <input type="checkbox"/>  |  |  |   |   |

| 施設外観  | 周辺道路 (進入経路)  |
|---|--|
|  |  |

Google ストリートビュー

Google ストリートビュー

## 施設周辺図



Googleマップ

## 避難経路上の危険箇所

