













| | |
|------|------------------------|
| 施設名称 | セイショウネンヤガイカツドウソウゴウセンター |
| | 青少年野外活動総合センター |
| 所在地 | 京都府城陽市寺田南中芝 8 0 |

| 指定区分 (施設種別) | | 対象とする災害 | | | | | | |
|--|--|--|--|---|--|--|--|--|
| 指定緊急避難場所  いのちを守る ○ | 指定避難所  生活を送る ○ |  洪水 ○ |  崖崩 土石流 地滑り ○ |  高潮 × |  地震 × |  津波 × |  火事 × |  内水 × |

備考：

※「指定避難所」は、施設の被災状況等によって開設の可否が判断されます。「対象とする災害」は目安として示すものです。

| 建物情報 | | | | | | | |
|---|--|--|---|--|--|---|--|
| 構造 | 地上階数 | 地下階数 | 耐震性 | | | | |
| コンクリート造(RC, SRCを含む) | 2 | 0 | なし | | | | |
| 運営・設備状況 | | | | | | | |
|  ペットの同行避難 ○ |  非常用電源 × |  トイレ ○ |  エレベーター × |  入浴・シャワー × |  冷暖房設備 × |  多機能トイレ × |  スロープ ^o × |
|  WiFi環境 × |  給食設備 × |  |  | | | | |

| 施設外観 | 周辺道路 (進入経路) |
|---|--|
|  |  |

施設周辺図



写真3

Googleマップ

避難経路上の危険箇所

