











施設名称	ホヅブンカセンター
	保津文化センター
所在地	京都府亀岡市保津町貳番 1 1 - 1

指定区分 (施設種別)		対象とする災害						
<b>指定緊急避難場所</b>  いのちを守る <input type="radio"/>	<b>指定避難所</b>  生活を送る <input type="radio"/>	 <b>洪水</b> <input type="radio"/>	 崖崩 土石流 地滑り <input type="radio"/>	 <b>高潮</b> -	 <b>地震</b> <input type="radio"/>	 <b>津波</b> -	 <b>火事</b> <input type="radio"/>	 <b>内水</b> <input type="radio"/>

備考:

※「指定避難所」は、施設の被災状況等によって開設の可否が判断されます。「対象とする災害」は目安として示すものです。

建物情報			
構造	地上階数	地下階数	耐震性
コンクリート造(RC, SRCを含む)	2	0	なし
運営・設備状況			
 ペットの同行避難 <input type="radio"/>	 非常用電源 ×	 トイレ <input type="radio"/>	 エレベーター <input type="radio"/>
 入浴・シャワー <input type="radio"/>	 冷暖房設備 <input type="radio"/>	 多機能トイレ <input type="radio"/>	 スロープ <input type="radio"/>
 WiFi環境 ×	 給食設備 <input type="radio"/>	<input type="checkbox"/>	<input type="checkbox"/>

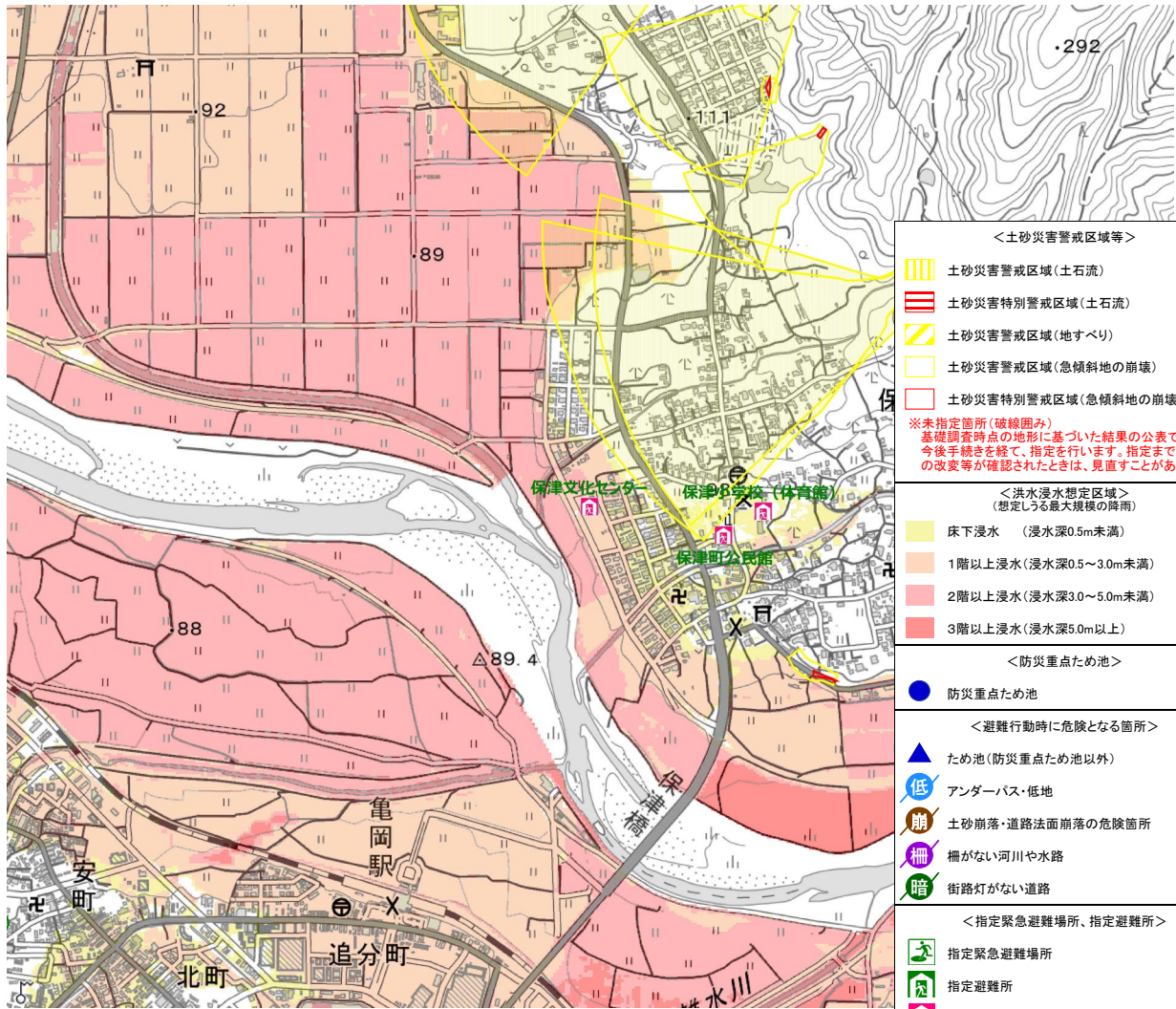


## 施設周辺図



Googleマップ

## 避難経路上の危険箇所



本製品を複製する場合には、国土地理院の長の承認を得なければならない【測量法に基づく国土地理院長承認(複製) R 2JHf 613】