





















|      |                  |
|------|------------------|
| 施設名称 | ウマジブンカセンター       |
|      | 馬路文化センター         |
| 所在地  | 京都府亀岡市馬路町小米田45-4 |

| 指定区分 (施設種別)   |   | 対象とする災害   |  |   |   |   |   |   |
|---|---|---|--|---|---|---|---|---|
| <b>指定緊急避難場所</b><br><br>いのちを守る<br><input type="radio"/> | <b>指定避難所</b><br><br>生活を送る<br><input type="radio"/> | <br><b>洪水</b><br><input type="radio"/> | <br>崖崩<br>土石流<br>地滑り<br><input type="radio"/> | <br><b>高潮</b><br>- | <br><b>地震</b><br>× | <br><b>津波</b><br>- | <br><b>火事</b><br><input type="radio"/> | <br><b>内水</b><br><input type="radio"/> |

備考：

※「指定避難所」は、施設の被災状況等によって開設の可否が判断されます。「対象とする災害」は目安として示すものです。

| 建物情報  |   |  |  |  |  |  |  |
|---|---|--|--|--|--|--|--|
| 構造  | 地上階数  | 地下階数   | 耐震性  |  |  |  |  |
| コンクリート造(RC, SRCを含む)   | 3   | 0  | なし   |  |  |  |  |
| 運営・設備状況   |   |  |  |  |  |  |  |
|  <b>ペットの同行避難</b><br><input type="radio"/>              |  <b>非常用電源</b><br><input checked="" type="checkbox"/> |  <b>トイレ</b><br><input type="radio"/>    |  <b>エレベーター</b><br><input checked="" type="checkbox"/> |  |  |  |  |
|  <b>入浴・シャワー</b><br><input checked="" type="checkbox"/> |  <b>冷暖房設備</b><br><input type="radio"/>               |  <b>多機能トイレ</b><br><input type="radio"/> |  |  <b>スロープ</b><br><input type="radio"/> |  |  |  |
|  <b>WiFi環境</b><br><input checked="" type="checkbox"/>  |  <b>給食設備</b><br><input type="radio"/>                |  |  |  |  |  |  |

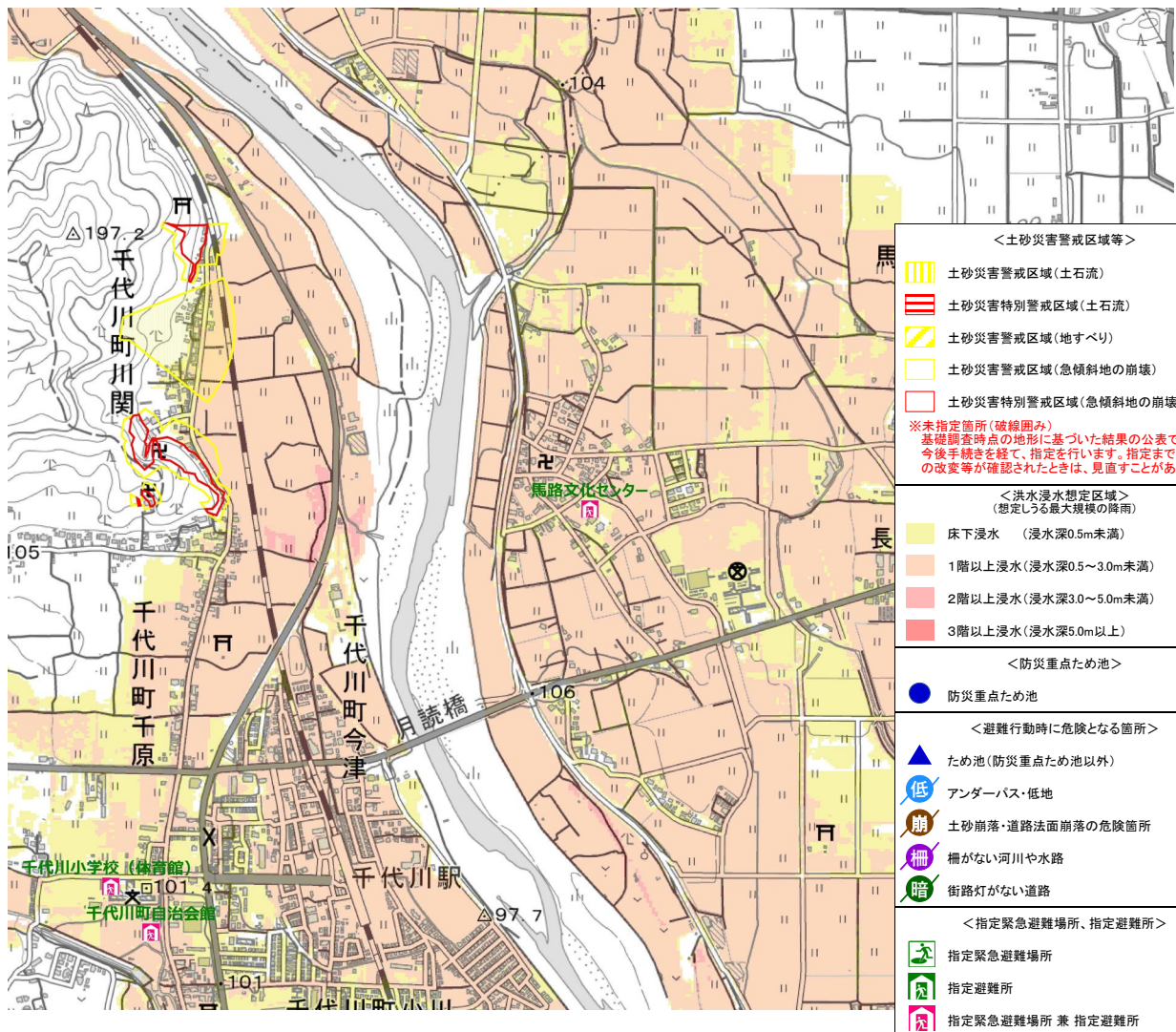


## 施設周辺図



Googleマップ

## 避難経路上の危険箇所



本製品を複製する場合には、国土地理院の長の承認を得なければならない【測量法に基づく国土地理院長承認（複製）R 2JHf 613】