












施設名称	ホンメチョウフレアイセンター
	ほんめ町ふれあいセンター
所在地	京都府亀岡市本梅町井手梅原 3

指定区分 (施設種別)		対象とする災害						
<b>指定緊急避難場所</b>  いのちを守る <input type="radio"/>	<b>指定避難所</b>  生活を送る <input type="radio"/>	 <b>洪水</b> <input type="radio"/>	 崖崩れ 土石流 地滑り <input type="radio"/>	 <b>高潮</b> -	 <b>地震</b> ×	 <b>津波</b> -	 <b>火事</b> <input type="radio"/>	 <b>内水</b> <input type="radio"/>

備考:

※「指定避難所」は、施設の被災状況等によって開設の可否が判断されます。「対象とする災害」は目安として示すものです。

建物情報							
<b>構造</b>	<b>地上階数</b>	<b>地下階数</b>	<b>耐震性</b>				
鉄骨造	2	0	なし				
運営・設備状況							
 <b>ペットの同行避難</b>	<input type="radio"/>	 <b>非常用電源</b>	<input type="checkbox"/>	 <b>トイレ</b>	<input type="radio"/>	 <b>エレベーター</b>	<input type="checkbox"/>
 <b>入浴・シャワー</b>	<input type="checkbox"/>	 <b>冷暖房設備</b>	<input type="radio"/>	 <b>多機能トイレ</b>	<input type="checkbox"/>	 <b>スロープ</b>	<input type="checkbox"/>
 <b>WiFi環境</b>	<input type="checkbox"/>	 <b>給食設備</b>	<input type="checkbox"/>				



Google ストリートビュー

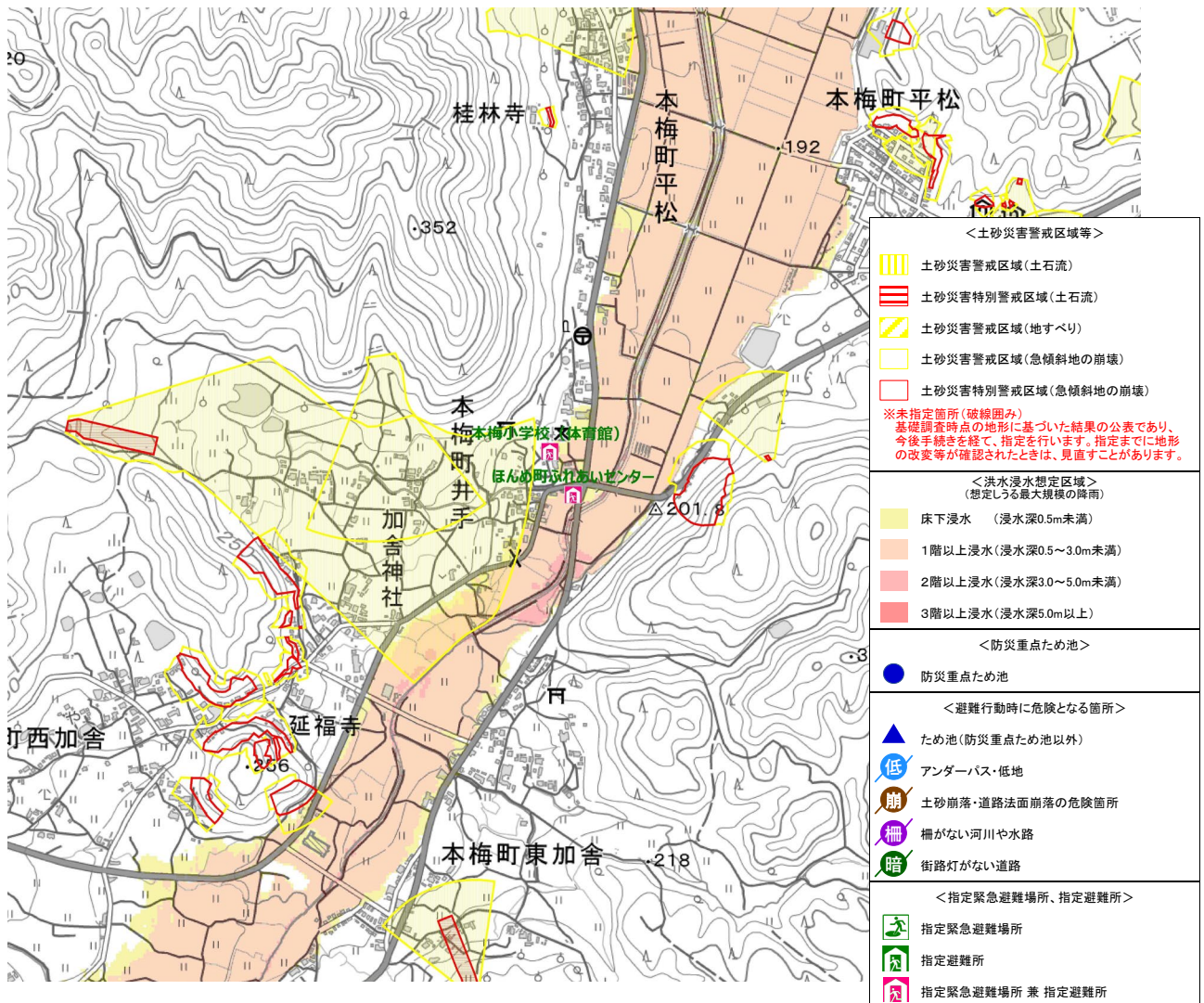
Google ストリートビュー

## 施設周辺図



Googleマップ

## 避難経路上の危険箇所



本製品を複製する場合には、国土地理院の長の承認を得なければならない【測量法に基づく国土地理院長承認（複製）R 2JHf 613】