












施設名称	ジンケンフクシセンター
	人権福祉センター
所在地	京都府亀岡市稗田野町佐伯琴敷78-1

指定区分 (施設種別)		対象とする災害						
<b>指定緊急避難場所</b>  いのちを守る <input type="radio"/>	<b>指定避難所</b>  生活を送る <input type="radio"/>	 <b>洪水</b> <input type="radio"/>	 崖崩 土石流 地滑り <input type="radio"/>	 <b>高潮</b> -	 <b>地震</b> <input type="radio"/>	 <b>津波</b> -	 <b>火事</b> <input type="radio"/>	 <b>内水</b> <input checked="" type="checkbox"/>

備考：

※「指定避難所」は、施設の被災状況等によって開設の可否が判断されます。「対象とする災害」は目安として示すものです。

建物情報			
<b>構造</b>	<b>地上階数</b>	<b>地下階数</b>	<b>耐震性</b>
鉄骨造	2	0	あり
運営・設備状況			
 <b>ペットの同行避難</b> <input type="radio"/>	 <b>非常用電源</b> <input checked="" type="checkbox"/>	 <b>トイレ</b> <input type="radio"/>	 <b>エレベーター</b> <input type="radio"/>
 <b>入浴・シャワー</b> <input checked="" type="checkbox"/>	 <b>冷暖房設備</b> <input type="radio"/>	 <b>多機能トイレ</b> <input type="radio"/>	 <b>スロープ</b> <input type="radio"/>
 <b>WiFi環境</b> <input checked="" type="checkbox"/>	 <b>給食設備</b> <input type="radio"/>	<input type="checkbox"/>	<input type="checkbox"/>

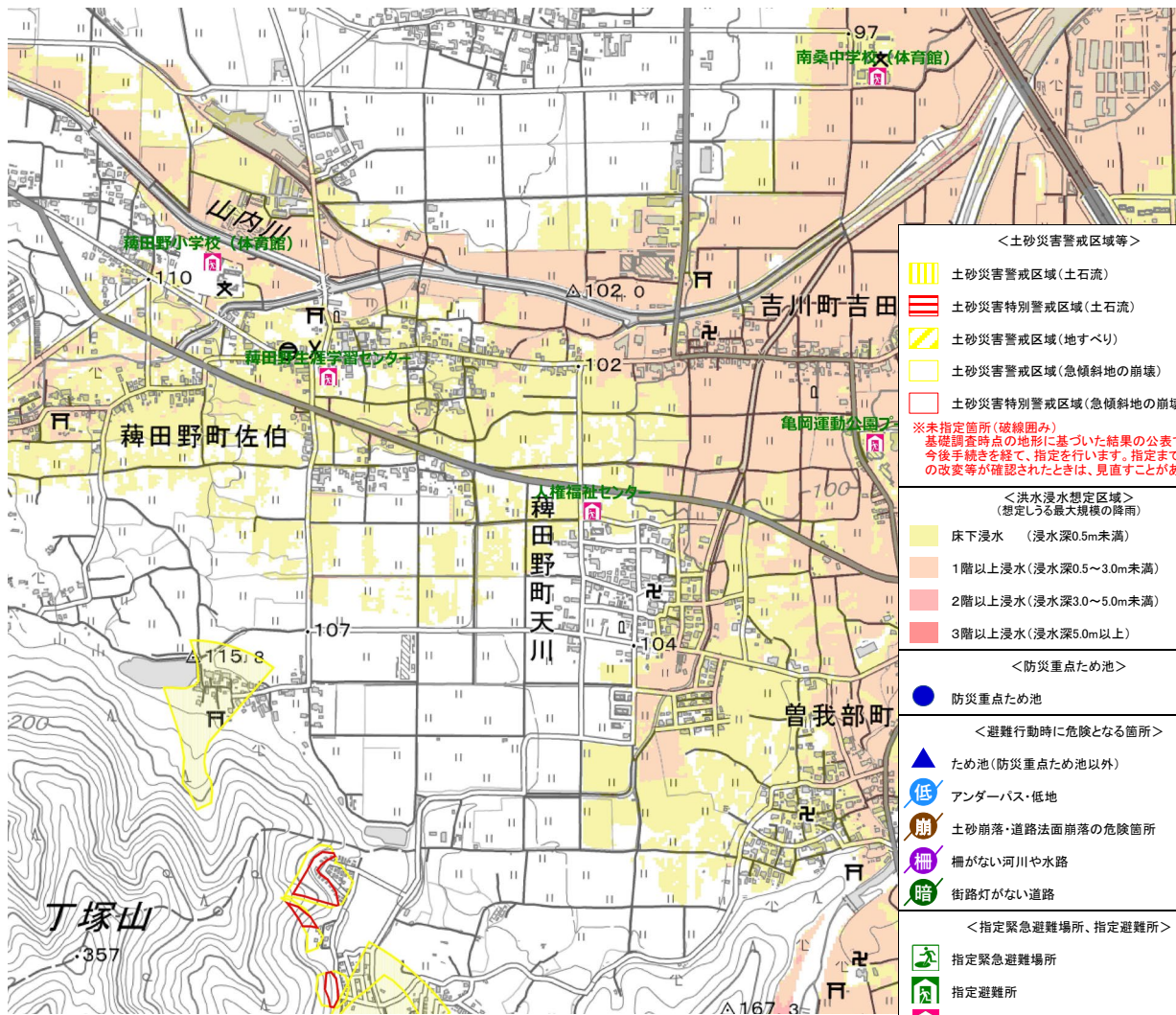


## 施設周辺図



Googleマップ

## 避難経路上の危険箇所



本製品を複製する場合には、国土地理院の長の承認を得なければならない【測量法に基づく国土地理院長承認(複製) R 2JHf 613】