


















施設名称	ミヤツシリツクンダチュウガッコウ
	宮津市立栗田中学校
所在地	京都府宮津市上司1525,1727

指定区分 (施設種別)		対象とする災害						
指定緊急避難場所  いのちを守る ○	指定避難所  生活を送る ×	 洪水 ○	 崖崩 土石流 地滑り ○	 高潮 ×	 地震 ○	 津波 ×	 火事 ○	 内水 ×

備考：

※「指定避難所」は、施設の被災状況等によって開設の可否が判断されます。「対象とする災害」は目安として示すものです。

建物情報							
構造	地上階数	地下階数	耐震性				
コンクリート造(RC,SRCを含む)	1	0	なし				
運営・設備状況							
 ペットの同行避難 ×	 非常用電源 ×	 トイレ ○	 エレベーター ×				
 入浴・シャワー ×	 冷暖房設備 ×	 多機能トイレ ×	 スロープ ×				
 WiFi環境 ×	 給食設備 ×						

施設外観	周辺道路 (進入経路)
	

Google ストリートビュー

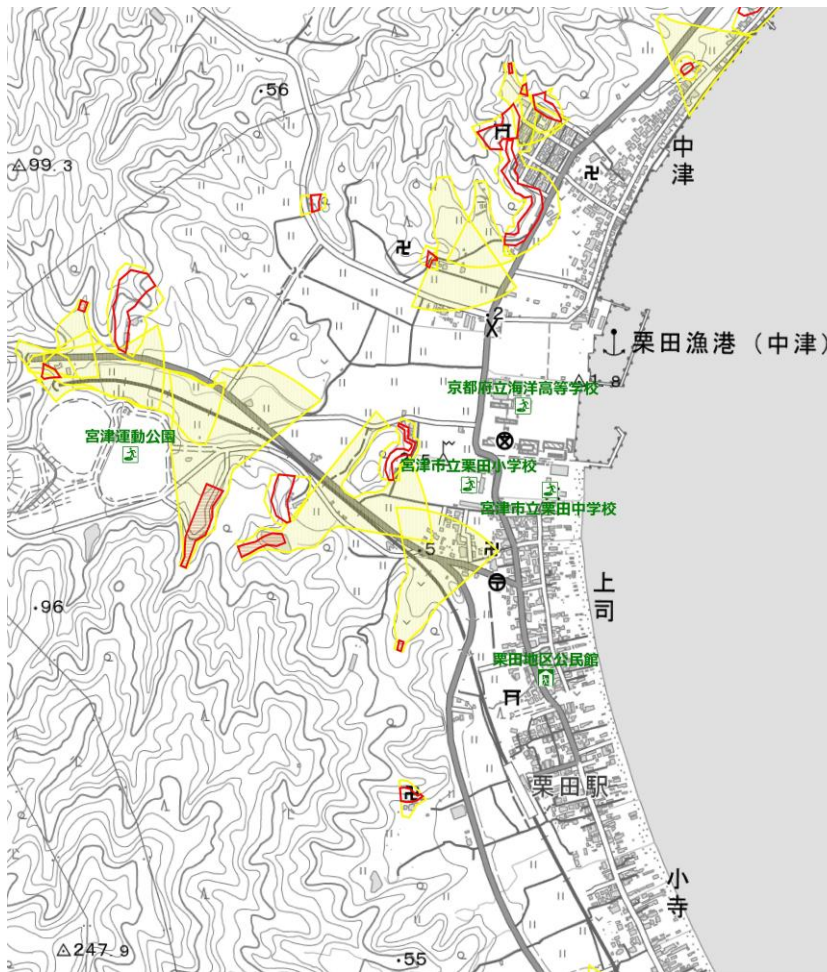
Google ストリートビュー

施設周辺図



Googleマップ

避難経路上の危険箇所



＜土砂災害警戒区域等＞	
	土砂災害警戒区域(土石流)
	土砂災害特別警戒区域(土石流)
	土砂災害警戒区域(地すべり)
	土砂災害警戒区域(急傾斜地の崩壊)
	土砂災害特別警戒区域(急傾斜地の崩壊)
※未指定箇所(破線囲み) 基礎調査時点の地形に基づいた結果の公表であり、今後手続きを経て、指定を行います。指定までに地形の改変等が確認されたときは、見直すことがあります。	
＜洪水浸水想定区域＞ (想定しうる最大規模の降雨)	
	床下浸水 (浸水深0.5m未満)
	1階以上浸水(浸水深0.5～3.0m未満)
	2階以上浸水(浸水深3.0～5.0m未満)
	3階以上浸水(浸水深5.0m以上)
＜防災重点ため池＞	
	防災重点ため池
＜避難行動時に危険となる箇所＞	
	ため池(防災重点ため池以外)
	アンダーパス・低地
	土砂崩落・道路法面崩落の危険箇所
	柵がない河川や水路
	街路灯がない道路
＜指定緊急避難場所、指定避難所＞	
	指定緊急避難場所
	指定避難所
	指定緊急避難場所兼 指定避難所

本製品を複製する場合には、国土地理院の長の承認を得なければならない【測量法に基づく国土地理院長承認（複製）R 2JHf 613】