


















|      |                 |
|------|-----------------|
| 施設名称 | オオクボセイショウネンセンター |
|      | 大久保青少年センター      |
| 所在地  | 京都府宇治市大久保町山ノ内3  |

| 指定区分 (施設種別)   |   | 対象とする災害  |  |   |  |  |  |  |
|---|---|--|--|---|--|--|--|--|
| <b>指定緊急避難場所</b><br><br>いのちを守る<br>× | <b>指定避難所</b><br><br>生活を送る<br>○ | <br>洪水<br>○ | <br>崖崩<br>土石流<br>地滑り<br>× | <br>高潮<br>× | <br>地震<br>○ | <br>津波<br>× | <br>火事<br>× | <br>内水<br>× |

備考:

※「指定避難所」は、施設の被災状況等によって開設の可否が判断されます。「対象とする災害」は目安として示すものです。

| 建物情報  |   |  |  |
|---|---|--|--|
| 構造  | 地上階数  | 地下階数   | 耐震性  |
| コンクリート造(RC,SRCを含む)  | 1   | 0  | あり   |
| 運営・設備状況   |   |  |  |
|  OK<br>ペットの同行避難<br>○ | <br>非常用電源<br>× | <br>トイレ<br>○    | <br>エレベーター<br>× |
| <br>入浴・シャワー<br>×     | <br>冷暖房設備<br>○ | <br>多機能トイレ<br>○ | <br>スロープ<br>○   |
| <br>WiFi環境<br>×      | <br>給食設備<br>×  |                 |                 |

| 施設外観  | 周辺道路 (進入経路)  |
|---|--|
|  |  |

Google ストリートビュー

Google ストリートビュー

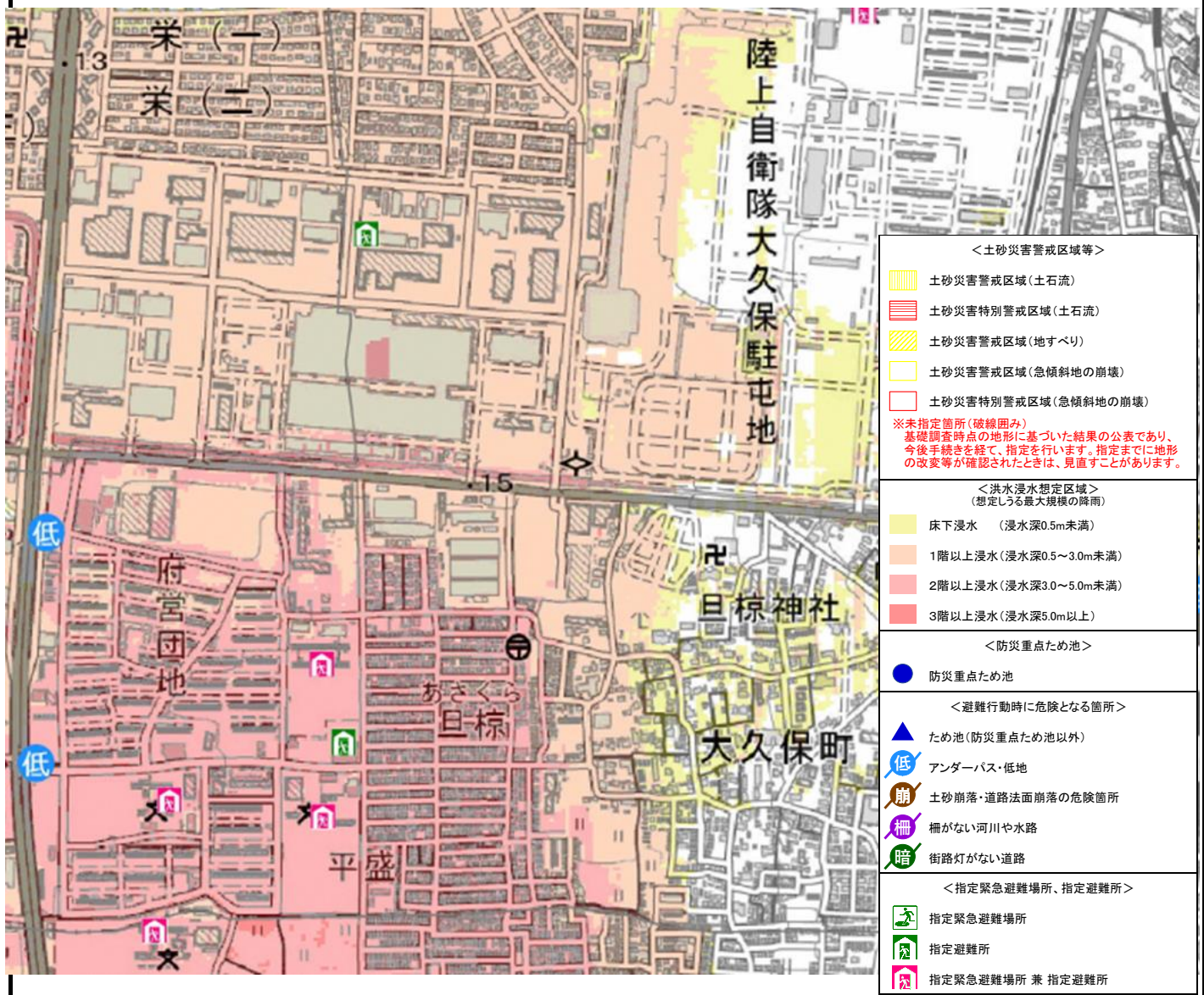


## 施設周辺図



Googleマップ

## 避難経路上の危険箇所



本製品を複製する場合には、国土地理院の長の承認を得なければならない【測量法に基づく国土地理院長承認(複製) R 2JHF 613】