




















施設名称	ウジシチュウオウコウミンカン
	宇治市中央公民館
所在地	京都府宇治市折居台 1 - 1

指定区分 (施設種別)		対象とする災害						
指定緊急避難場所  いのちを守る ×	指定避難所  生活を送る ○	 洪水 ○	 崖崩 土石流 地滑り ○	 高潮 ×	 地震 ○	 津波 ×	 火事 ×	 内水 ×

備考:

※「指定避難所」は、施設の被災状況等によって開設の可否が判断されます。「対象とする災害」は目安として示すものです。

建物情報			
構造	地上階数	地下階数	耐震性
コンクリート造(RC,SRCを含む)	3	0	あり
運営・設備状況			
 OK ペットの同行避難 ○	 非常用電源 ×	 トイレ ○	 エレベーター ○
 入浴・シャワー ×	 冷暖房設備 ○	 多機能トイレ ○	 スロープ ○
 WiFi環境 ×	 給食設備 ×		

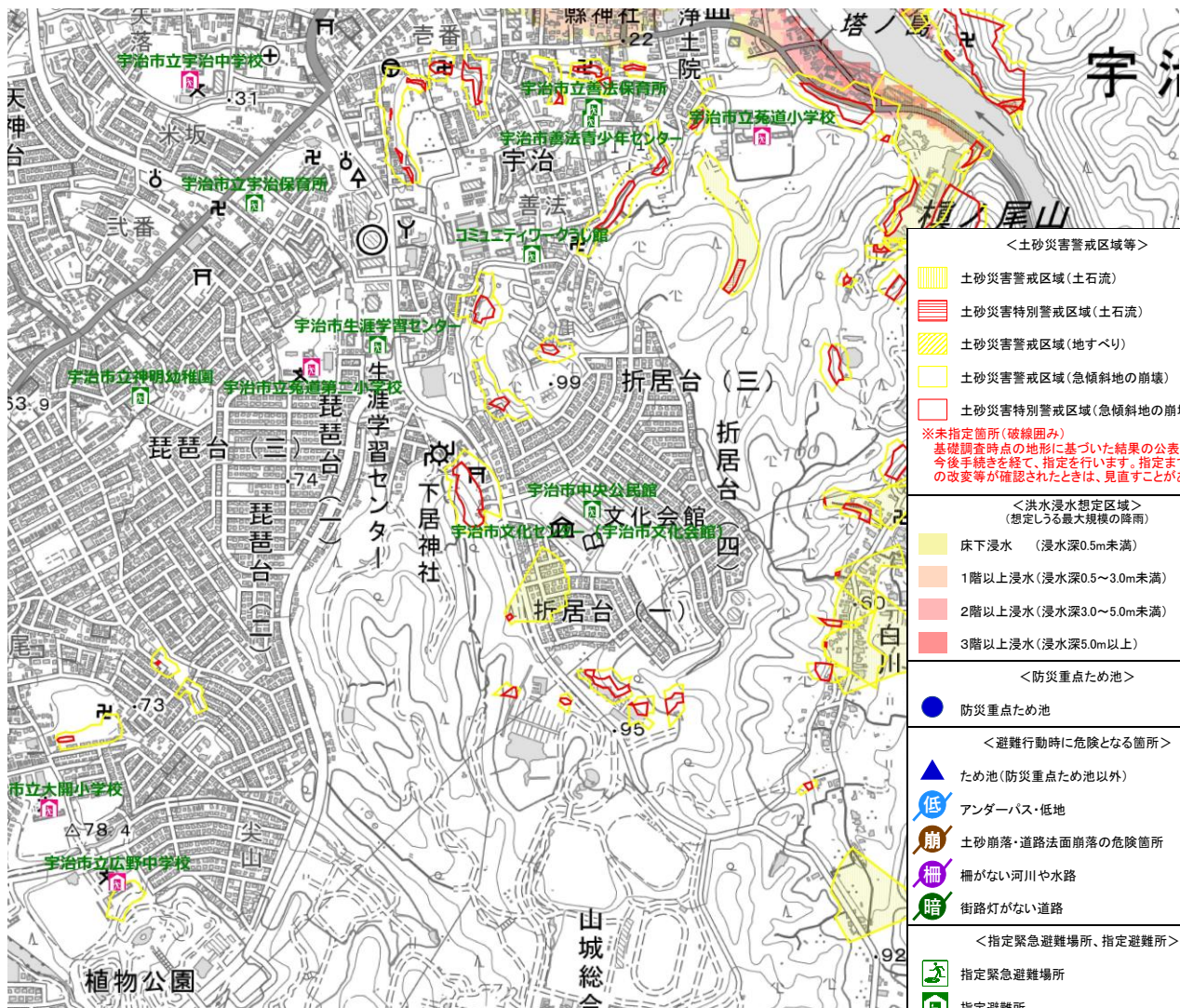
施設外観	周辺道路 (進入経路)
	

施設周辺図



Googleマップ

避難経路上の危険箇所



- | | |
|--|--|
| <p><土砂災害警戒区域等></p> <ul style="list-style-type: none"> 土砂災害警戒区域(土石流) 土砂災害特別警戒区域(土石流) 土砂災害警戒区域(地すべり) 土砂災害警戒区域(急傾斜地の崩壊) 土砂災害特別警戒区域(急傾斜地の崩壊) <p>※未指定箇所(破線囲み)
基礎調査時点の地形に基づいた結果の公表であり、今後手続きを経て、指定を行います。指定までに地形の改変等が確認されたときは、見直すことがあります。</p> | |
| <p><洪水浸水想定区域>
(想定しうる最大規模の降雨)</p> <ul style="list-style-type: none"> 床下浸水(浸水深0.5m未満) 1階以上浸水(浸水深0.5~3.0m未満) 2階以上浸水(浸水深3.0~5.0m未満) 3階以上浸水(浸水深5.0m以上) | |
| <p><防災重点ため池></p> <ul style="list-style-type: none"> 防災重点ため池 | |
| <p><避難行動時に危険となる箇所></p> <ul style="list-style-type: none"> ため池(防災重点ため池以外) アンダーパス・低地 土砂崩落・道路法面崩落の危険箇所 柵がない河川や水路 街路灯がない道路 | |
| <p><指定緊急避難場所、指定避難所></p> <ul style="list-style-type: none"> 指定緊急避難場所 指定避難所 指定緊急避難場所 兼 指定避難所 | |

本製品を複製する場合には、国土地理院の長の承認を得なければならない【測量法に基づく国土地理院長承認(複製) R2JHF 613】