

















施設名称	キョウトフリツジョウナンキンロウシャフクシカイカン
	京都府立城南勤労者福社会館
所在地	京都府宇治市伊勢田町新中ノ荒 2 1 - 8

指定区分 (施設種別)		対象とする災害						
<b>指定緊急避難場所</b>  いのちを守る ×	<b>指定避難所</b>  生活を送る ○	 <b>洪水</b> ○	 <b>崖崩 土石流 地滑り</b> ○	 <b>高潮</b> ×	 <b>地震</b> ○	 <b>津波</b> ×	 <b>火事</b> ×	 <b>内水</b> ×

備考:

※「指定避難所」は、施設の被災状況等によって開設の可否が判断されます。「対象とする災害」は目安として示すものです。

建物情報			
構造	地上階数	地下階数	耐震性
コンクリート造(RC, SRCを含む)	3	0	あり
運営・設備状況			
 OK <b>ペットの同行避難</b> ○	 <b>非常用電源</b> ×	 <b>トイレ</b> ○	 <b>エレベーター</b> ○
 <b>入浴・シャワー</b> ○	 <b>冷暖房設備</b> ○	 <b>多機能トイレ</b> ○	 <b>スロープ</b> ○
 <b>WiFi環境</b> ×	 <b>給食設備</b> ×		

施設外観	周辺道路 (進入経路)
	

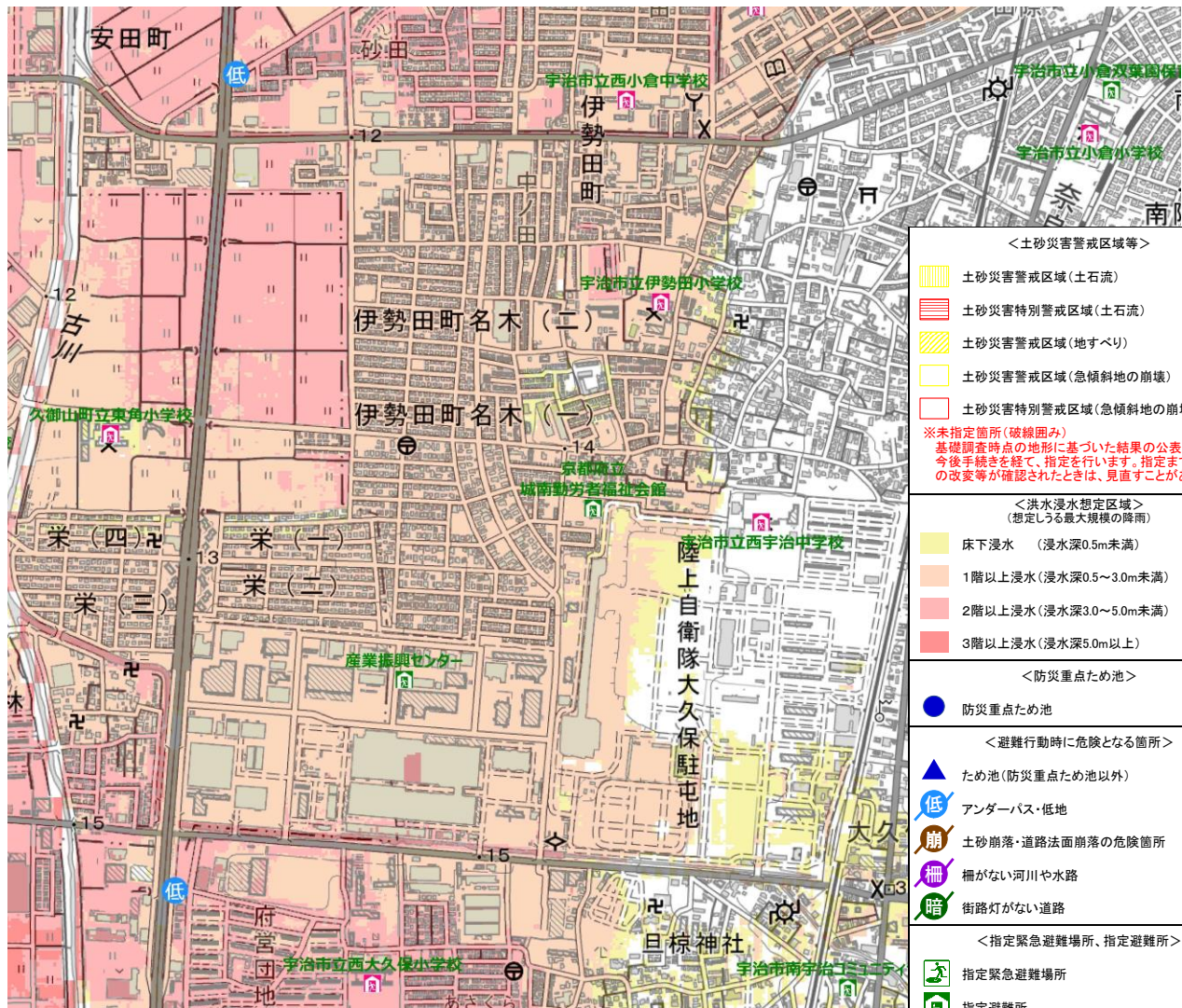


## 施設周辺図



Googleマップ

## 避難経路上の危険箇所



本製品を複製する場合には、国土地理院の長の承認を得なければならない【測量法に基づく国土地理院長承認（複製）R 2JHF 613】