



















施設名称	オバタチクノウギョウコウゾウカイゼンセンター
	小畑地区農業構造改善センター
所在地	京都府綾部市小畑町中安77

指定区分 (施設種別)		対象とする災害						
指定緊急避難場所  いのちを守る ○	指定避難所  生活を送る ×	 洪水 ○	 崖崩 土石流 地滑り ○	 高潮 ×	 地震 ○	 津波 ×	 火事 ×	 内水 ○

備考：

※「指定避難所」は、施設の被災状況等によって開設の可否が判断されます。「対象とする災害」は目安として示すものです。

建物情報							
構造	地上階数	地下階数	耐震性				
—	1	0	あり				
運営・設備状況							
 ペットの同行避難 ×	 非常用電源 ×	 トイレ ○	 エレベーター ×				
 入浴・シャワー ×	 冷暖房設備 ×	 多機能トイレ ×	 スロープ ×				
 WiFi環境 ×	 給食設備 ×						

施設外観	周辺道路 (進入経路)
	

Google ストリートビュー

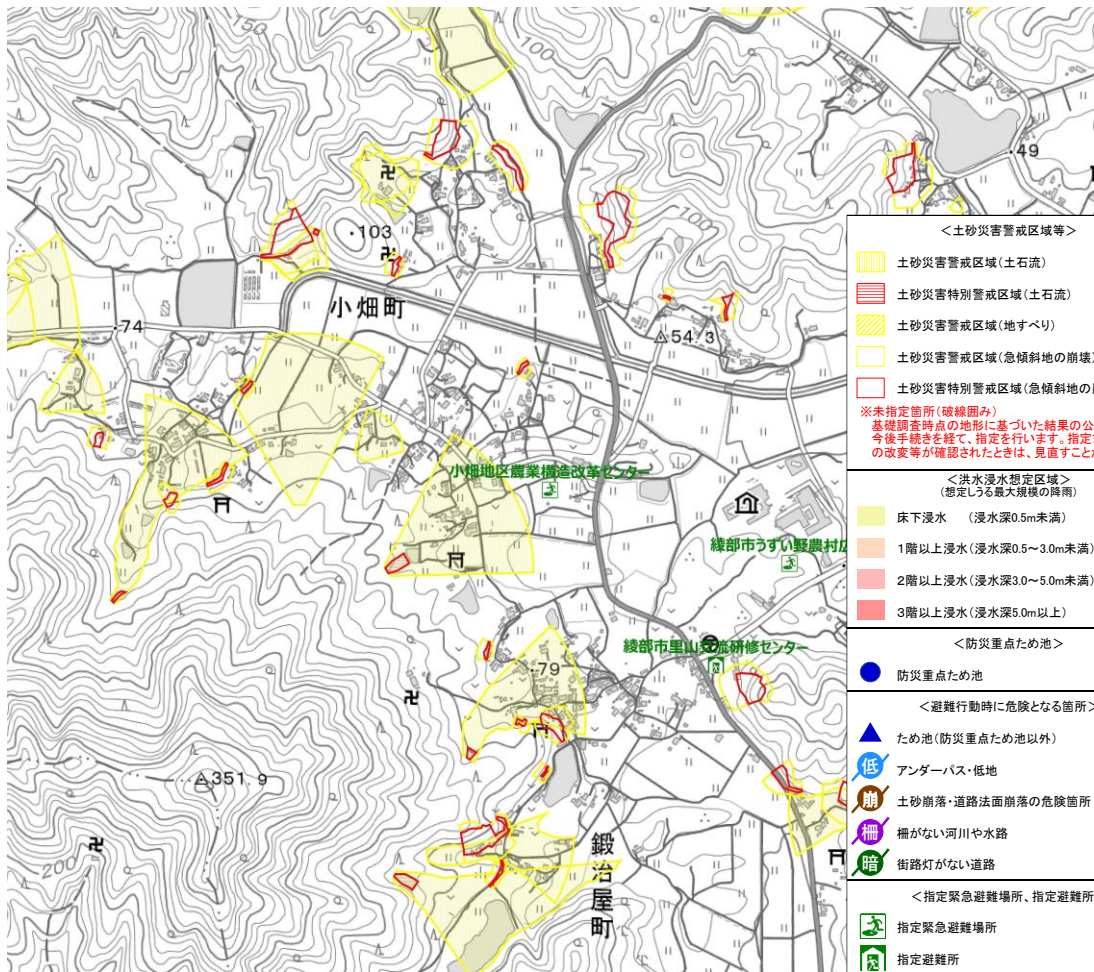
Google ストリートビュー

施設周辺図



Googleマップ

避難経路上の危険箇所



- | | |
|--|--|
| <p><土砂災害警戒区域等></p> <ul style="list-style-type: none"> 土砂災害警戒区域(土石流) 土砂災害特別警戒区域(土石流) 土砂災害警戒区域(地すべり) 土砂災害警戒区域(急傾斜地の崩壊) 土砂災害特別警戒区域(急傾斜地の崩壊) <p><small>※未指定箇所(破線囲み)
基礎調査時点の地形に基づいた結果の公表であり、今後手続きを経て、指定を行います。指定までに地形の改変等が確認されたときは、見直すことがあります。</small></p> | |
| <p><洪水浸水想定区域>
(想定しうる最大規模の降雨)</p> <ul style="list-style-type: none"> 床下浸水 (浸水深0.5m未満) 1階以上浸水(浸水深0.5~3.0m未満) 2階以上浸水(浸水深3.0~5.0m未満) 3階以上浸水(浸水深5.0m以上) | |
| <p><防災重点ため池></p> <ul style="list-style-type: none"> 防災重点ため池 | |
| <p><避難行動時に危険となる箇所></p> <ul style="list-style-type: none"> ため池(防災重点ため池以外) 低
アンダーパス・低地 崩
土砂崩落・道路法面崩落の危険箇所 柵
柵がない河川や水路 暗
街路灯がない道路 | |
| <p><指定緊急避難場所、指定避難所></p> <ul style="list-style-type: none"> 指定緊急避難場所 指定避難所 指定緊急避難場所兼 指定避難所 | |

本製品を複製する場合には、国土地理院の長の承認を得なければならない【測量法に基づく国土地理院長承認 (複製) R 2JHf 613】