






















| | |
|------|--------------------|
| 施設名称 | クタミシュウカイシヨ |
| | 久田美集会所 |
| 所在地 | 京都府舞鶴市字久田美 1 4 1 8 |

| 指定区分 (施設種別) | | 対象とする災害 | | | | | | |
|--|---|---|---|---|---|---|---|---|
| 指定緊急避難場所 | 指定避難所 |  |  |  |  |  |  |  |
|  いのちを守る ○ |  生活を送る × | 洪水 ○ | 崖崩 土石流 地滑り ○ | 高潮 × | 地震 ○ | 津波 × | 火事 × | 内水 ○ |
| 備考： ※「指定避難所」は、施設の被災状況等によって開設の可否が判断されます。「対象とする災害」は目安として示すものです。 | | | | | | | | |

| 建物情報 | | | | | | | |
|---|--|---|---|--|--|--|--|
| 構造 | 地上階数 | 地下階数 | 耐震性 | | | | |
| — | 1 | 0 | あり | | | | |
| 運営・設備状況 | | | | | | | |
|  ペットの同行避難 × |  非常用電源 × |  トイレ ○ |  エレベーター × | | | | |
|  入浴・シャワー × |  冷暖房設備 × |  多機能トイレ × |  スロープ × | | | | |
|  WiFi環境 × |  給食設備 × |  |  | | | | |

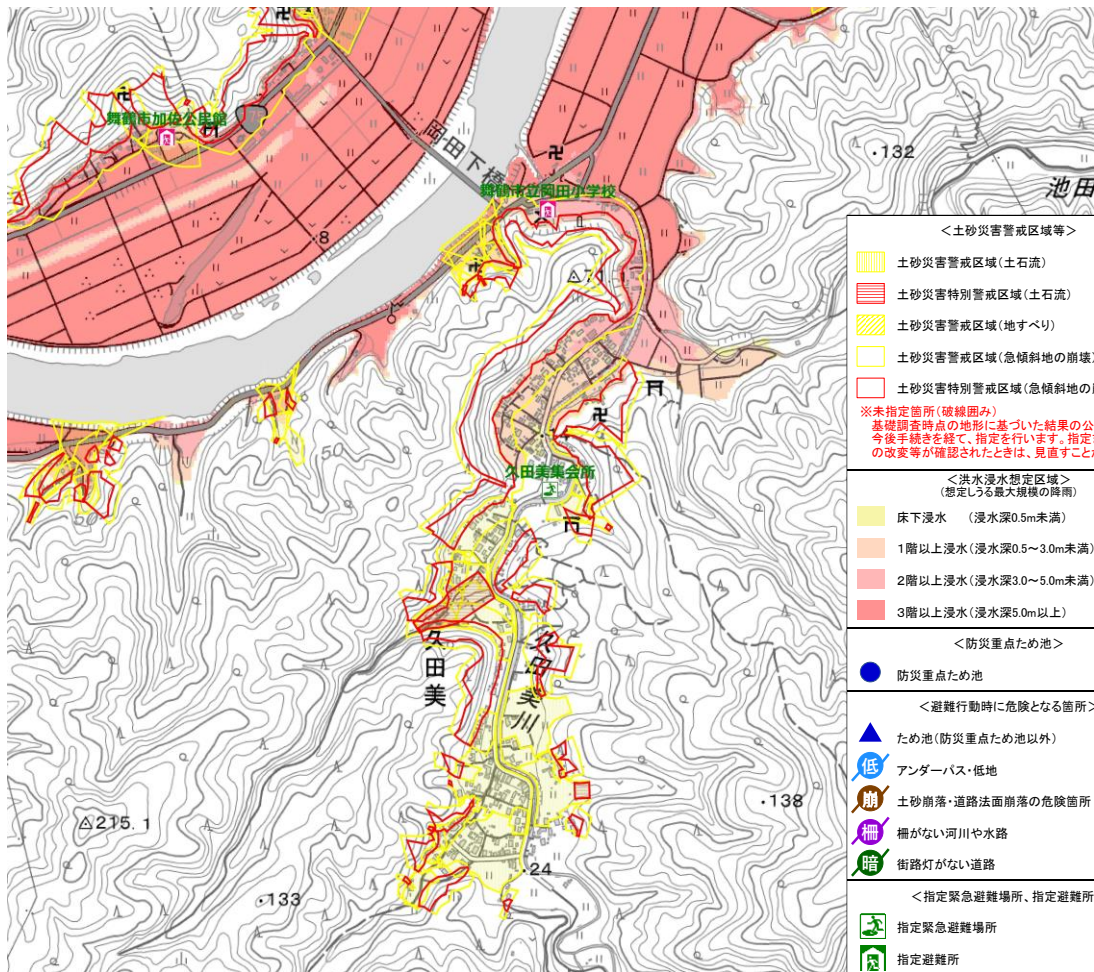
| 施設外観 | 周辺道路 (進入経路) |
|---|--|
|  |  |

施設周辺図



Googleマップ

避難経路上の危険箇所



本製品を複製する場合には、国土地理院の長の承認を得なければならない【測量法に基づく国土地理院長承認（複製）R 2JHf 613】