
























| | |
|------|-------------------|
| 施設名称 | マイヅルシリツヨホロショウガッコウ |
| | 舞鶴市立与保呂小学校 |
| 所在地 | 京都府舞鶴市字与保呂48 |

| 指定区分 (施設種別) | | 対象とする災害 | | | | | | |
|--|--|--|---|--|--|--|--|--|
| 指定緊急避難場所  いのちを守る ○ | 指定避難所  生活を送る ○ |  洪水 ○ |  崖崩し 土石流 地滑り ○ |  高潮 × |  地震 ○ |  津波 × |  火事 × |  内水 ○ |
| 備考： ※「指定避難所」は、施設の被災状況等によって開設の可否が判断されます。「対象とする災害」は目安として示すものです。 | | | | | | | | |

| 建物情報 | | | |
|--|---|--|--|
| 構造 | 地上階数 | 地下階数 | 耐震性 |
| コンクリート造(RC,SRCを含む) | 3 | 0 | あり |
| 運営・設備状況 | | | |
|  ペットの同行避難 × |  非常用電源 × |  トイレ ○ |  エレベーター × |
|  入浴・シャワー ○ |  冷暖房設備 ○ |  多機能トイレ ○ |  スロープ × |
|  WiFi環境 × |  給食設備 ○ |  |  |

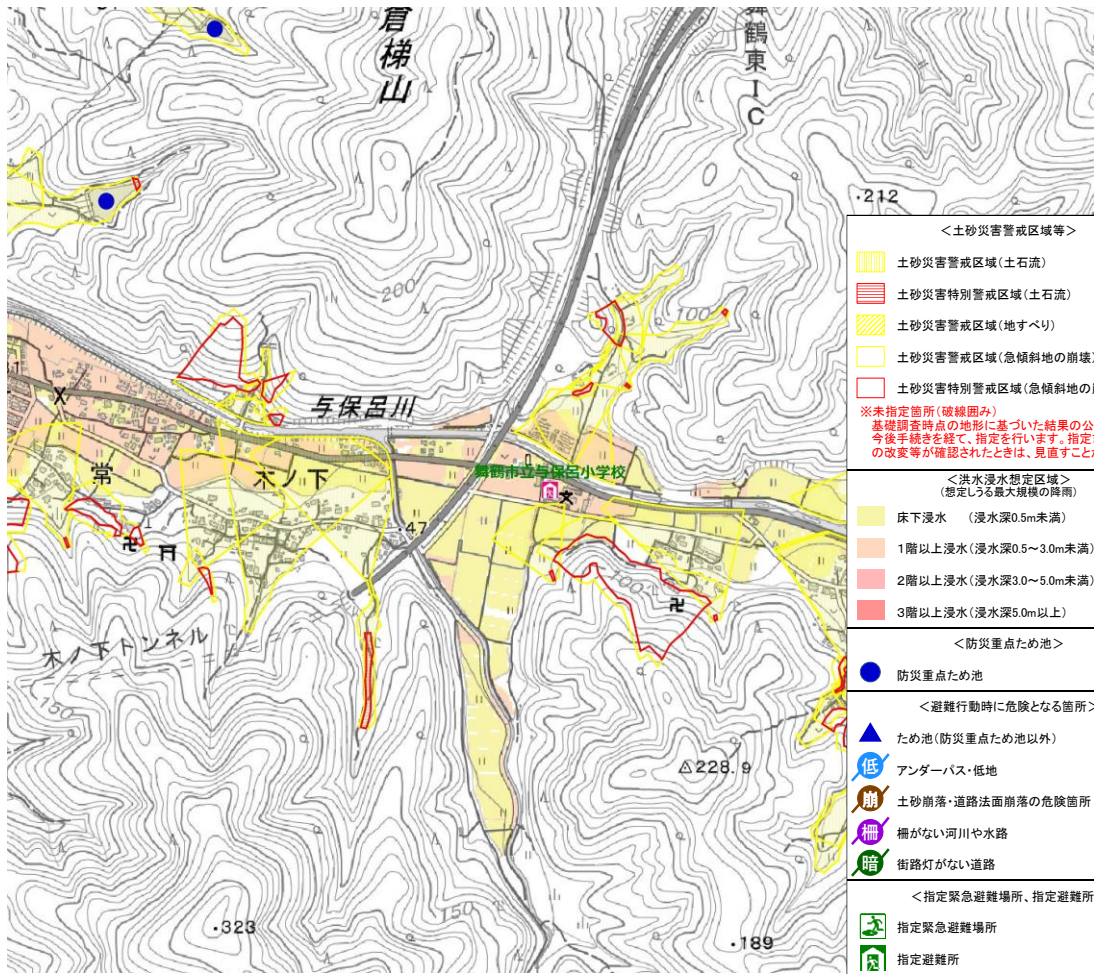
| 施設外観 | 周辺道路 (進入経路) |
|---|--|
|  |  |

施設周辺図



Googleマップ

避難経路上の危険箇所



- <土砂災害警戒区域等>
 - 土砂災害警戒区域(土石流)
 - 土砂災害特別警戒区域(土石流)
 - 土砂災害警戒区域(地すべり)
 - 土砂災害警戒区域(急傾斜地の崩壊)
 - 土砂災害特別警戒区域(急傾斜地の崩壊)
- ※未指定箇所(破線囲み)
基礎調査時点の地形に基づいた結果の公表であり、今後手続きを経て、指定を行います。指定までに地形の改変等が確認されたときは、見直すことがあります。
- <洪水浸水想定区域>
(想定しうる最大規模の降雨)
 - 床下浸水 (浸水深0.5m未満)
 - 1階以上浸水(浸水深0.5~3.0m未満)
 - 2階以上浸水(浸水深3.0~5.0m未満)
 - 3階以上浸水(浸水深5.0m以上)
- <防災重点ため池>
 - 防災重点ため池
- <避難行動時に危険となる箇所>
 - ため池(防災重点ため池以外)
 - 低 アンダーパス・低地
 - 崩 土砂崩落・道路法面崩落の危険箇所
 - 柵 柵がない河川や水路
 - 暗 街路灯がない道路
- <指定緊急避難場所、指定避難所>
 - 指定緊急避難場所
 - 指定避難所
 - 指定緊急避難場所兼 指定避難所

本製品を複製する場合には、国土地理院の長の承認を得なければならない【測量法に基づく国土地理院長承認（複製）R 2JHf 613】