






















| | |
|------|------------------------------|
| 施設名称 | ヤクノフレアイプラザ |
| | 福知山市夜久野町生涯学習センター（夜久野ふれあいプラザ） |
| 所在地 | 京都府福知山市夜久野町額田19-2 |

| 指定区分（施設種別） | | 対象とする災害 | | | | | | |
|---|---|---|--|---|---|---|--|---|
| 指定緊急避難場所  いのちを守る <input type="radio"/> | 指定避難所  生活を送る <input type="radio"/> |  洪水 <input checked="" type="checkbox"/> |  崖崩 土石流 地滑り <input checked="" type="checkbox"/> |  高潮 <input checked="" type="checkbox"/> |  地震 <input checked="" type="checkbox"/> |  津波 <input checked="" type="checkbox"/> |  火事 <input type="checkbox"/> |  内水 <input checked="" type="checkbox"/> |

備考：

※「指定避難所」は、施設の被災状況等によって開設の可否が判断されます。「対象とする災害」は目安として示すものです。

| 建物情報 | | | | | | | |
|---|---|---|---|--|---|--|--|
| 構造 | 地上階数 | 地下階数 | 耐震性 | | | | |
| コンクリート造(RC,SRCを含む) | 1 | 0 | なし | | | | |
| 運営・設備状況 | | | | | | | |
|  ペットの同行避難 <input checked="" type="checkbox"/> |  非常用電源 <input type="checkbox"/> |  トイレ <input type="checkbox"/> |  エレベーター <input checked="" type="checkbox"/> |  入浴・シャワー <input checked="" type="checkbox"/> |  冷暖房設備 <input type="checkbox"/> |  多機能トイレ <input type="checkbox"/> |  スロープ <input type="checkbox"/> |
|  WiFi環境 <input checked="" type="checkbox"/> |  給食設備 <input checked="" type="checkbox"/> | <input type="checkbox"/> | <input type="checkbox"/> | <input type="checkbox"/> | <input type="checkbox"/> | <input type="checkbox"/> | <input type="checkbox"/> |

| 施設外観 | 周辺道路（進入経路） |
|---|--|
|  |  |

Google ストリートビュー

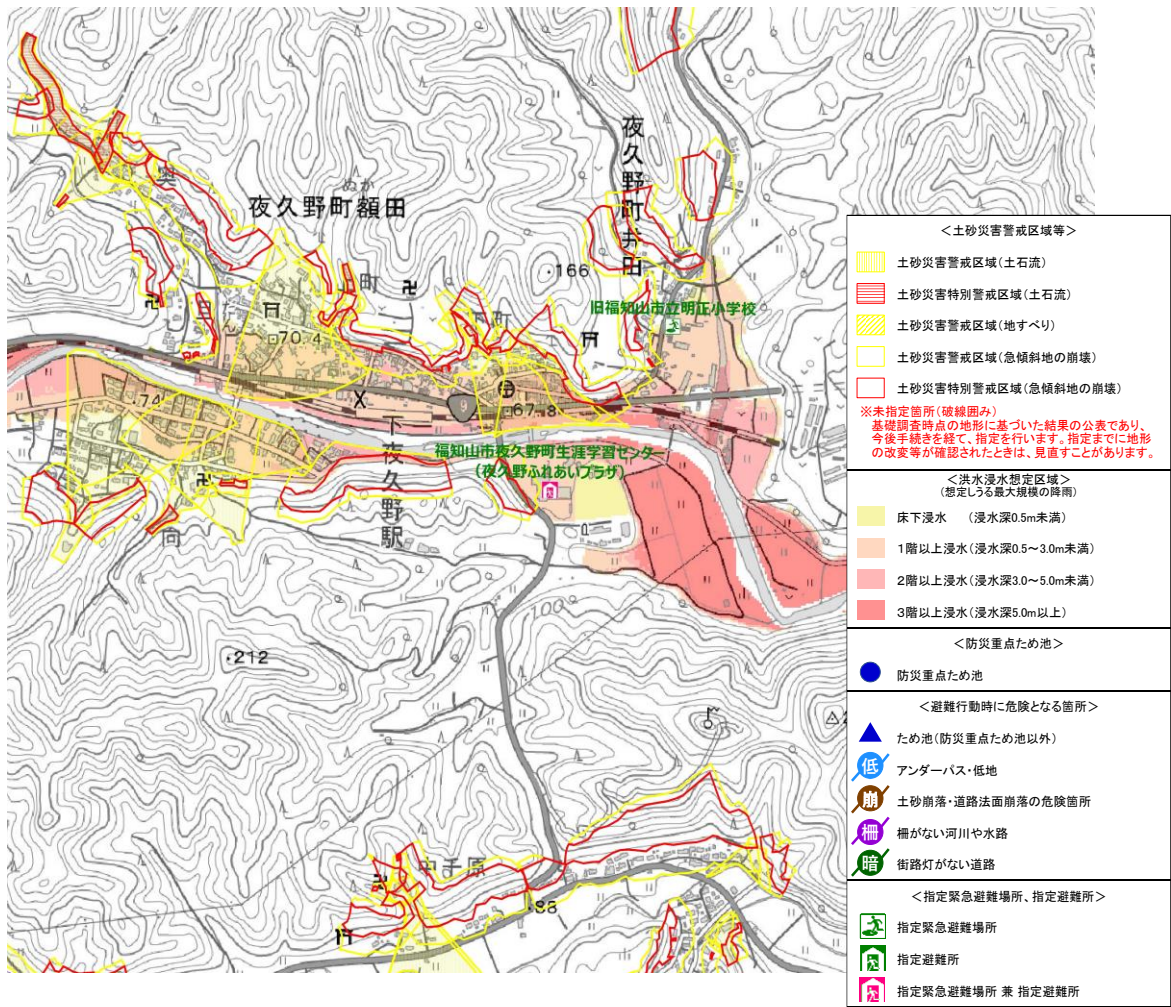
Google ストリートビュー

施設周辺図



Googleマップ

避難経路上の危険箇所



本製品を複製する場合には、国土地理院の長の承認を得なければならない【測量法に基づく国土地理院長承認（複製）R 2JHf 613】