














|      |                             |
|------|-----------------------------|
| 施設名称 | フクチャマシリツミワガクエン              |
|      | 福知山市立三和小学校、福知山市立三和中学校（三和学園） |
| 所在地  | 京都府福知山市三和町千束660             |

| 指定区分（施設種別）  |   | 対象とする災害   |  |   |   |   |   |   |
|---|---|---|--|---|---|---|---|---|
| <b>指定緊急避難場所</b><br><br>いのちを守る<br>○ | <b>指定避難所</b><br><br>生活を送る<br>× | <br><b>洪水</b><br>○ | <br>崖崩<br>土石流<br>地滑り<br>× | <br><b>高潮</b><br>× | <br><b>地震</b><br>× | <br><b>津波</b><br>× | <br><b>火事</b><br>○ | <br><b>内水</b><br>× |

備考：

※「指定避難所」は、施設の被災状況等によって開設の可否が判断されます。「対象とする災害」は目安として示すものです。

| 建物情報  |  |   |   |
|---|--|---|---|
| 構造  | 地上階数   | 地下階数  | 耐震性   |
| コンクリート造(RC,SRCを含む)  | 3  | 0   | あり  |
| 運営・設備状況   |  |   |   |
|  ペットの同行避難<br>× |  非常用電源<br>× |  トイレ<br>○    |  エレベーター<br>× |
|  入浴・シャワー<br>×  |  冷暖房設備<br>○ |  多機能トイレ<br>○ |  スロープ<br>×   |
|  WiFi環境<br>×   |  給食設備<br>×  |              |              |

| 施設外観  | 周辺道路（進入経路）   |
|---|--|
|  |  |

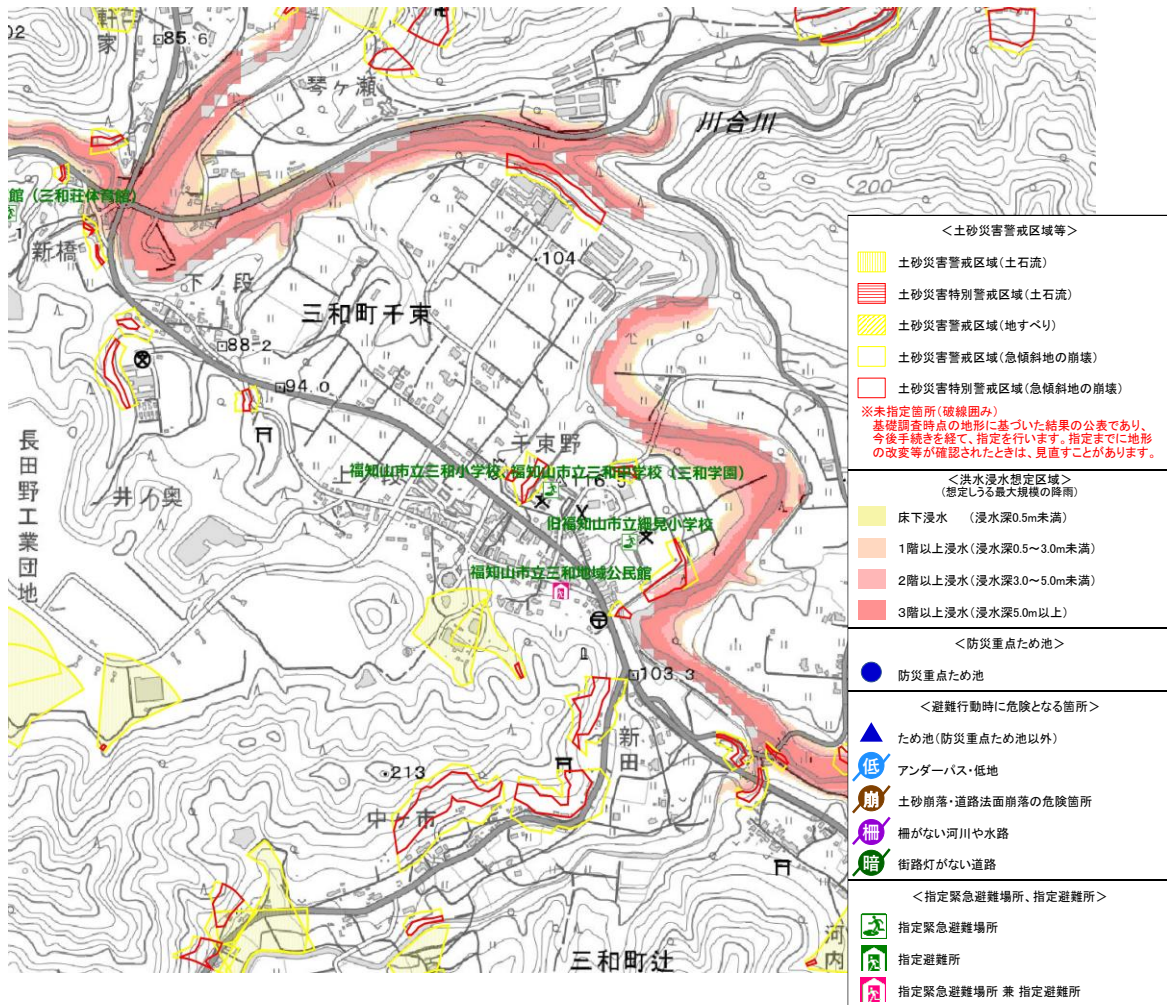
## 施設周辺図



真3

Googleマップ

## 避難経路上の危険箇所



本製品を複製する場合には、国土地理院の長の承認を得なければならない【測量法に基づく国土地理院長承認（複製）R 2JHf 613】