






















| | |
|------|--------------------|
| 施設名称 | フクチヤマシリツセイワチュウガッコウ |
| | 福知山市立成和中学校 |
| 所在地 | 京都府福知山市字新庄603 |

| 指定区分 (施設種別) | | 対象とする災害 | | | | | | |
|---|---|---|---|---|---|---|---|---|
| 指定緊急避難場所  いのちを守る ○ | 指定避難所  生活を送る × |  洪水 ○ |  崖崩 土石流 地滑り ○ |  高潮 × |  地震 ○ |  津波 × |  火事 ○ |  内水 × |

備考：

※「指定避難所」は、施設の被災状況等によって開設の可否が判断されます。「対象とする災害」は目安として示すものです。

| 建物情報 | | | |
|--|---|--|--|
| 構造 | 地上階数 | 地下階数 | 耐震性 |
| コンクリート造(RC,SRCを含む) | 3 | 0 | あり |
| 運営・設備状況 | | | |
|  ペットの同行避難 × |  非常用電源 ○ |  トイレ ○ |  エレベーター × |
|  入浴・シャワー × |  冷暖房設備 ○ |  多機能トイレ ○ |  スロープ ○ |
|  WiFi環境 × |  給食設備 × |  |  |



Google ストリートビュー

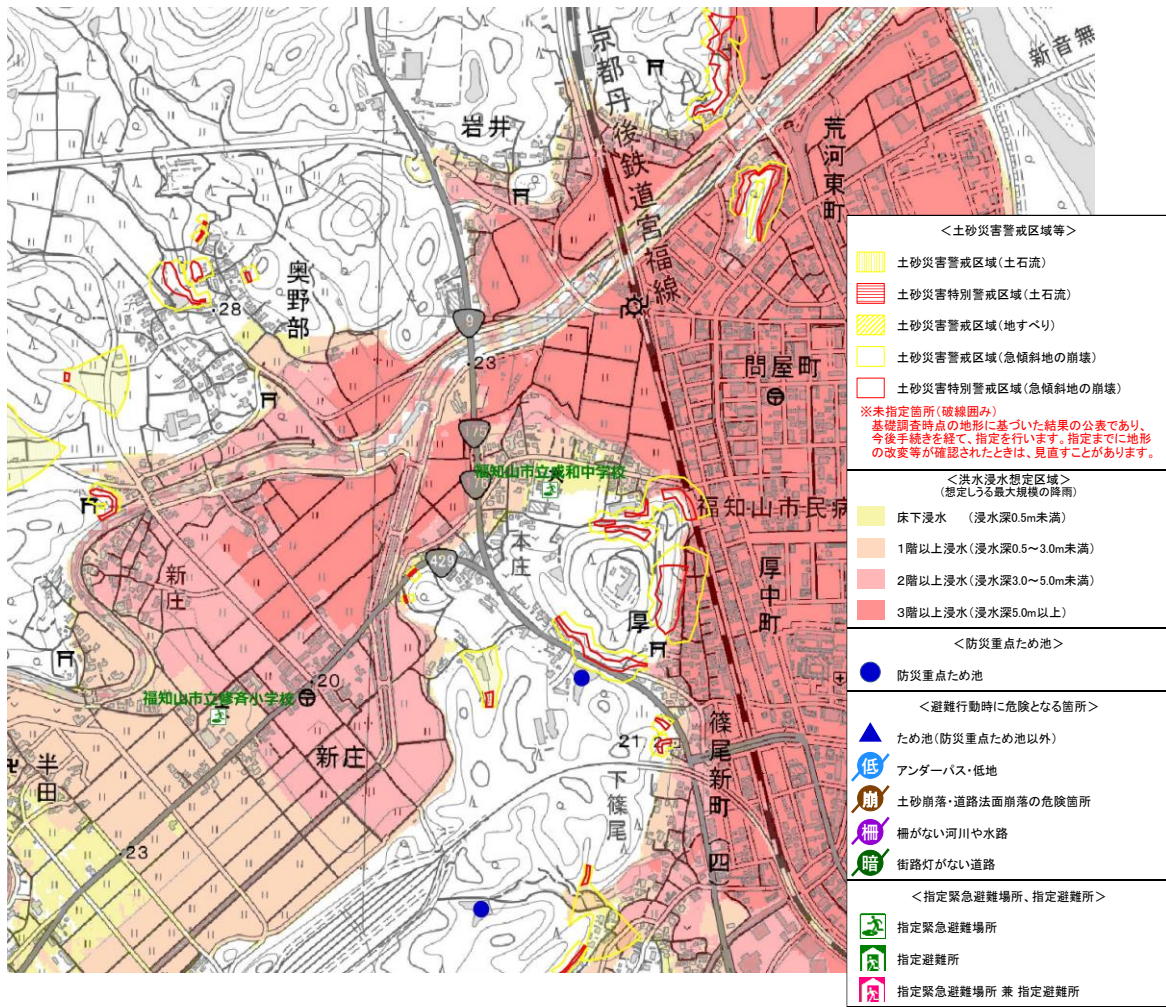
Google ストリートビュー

施設周辺図



Googleマップ

避難経路上の危険箇所



本製品を複製する場合には、国土地理院の長の承認を得なければならない【測量法に基づく国土地理院長承認（複製）R 2JHf 613】