
















| | |
|------|---------------------------------|
| 施設名称 | カツラガワウガンアラシヤマコウエンカラマツオバシカラカミノバシ |
| | 桂川右岸（嵐山公園～松尾橋～上野橋） |
| 所在地 | 京都府京都市西京区嵐山東海道町 |

| 指定区分（施設種別） | | 対象とする災害 | | | | | | |
|--|--|--|--|--|--|--|--|--|
| 指定緊急避難場所  ○ いのちを守る | 指定避難所  × 生活を送る |  洪水 × |  崖崩 土石流 地滑り × |  高潮 × |  地震 ○ |  津波 × |  火事 ○ |  内水 × |

備考：広域避難場所

※「指定避難所」は、施設の被災状況等によって開設の可否が判断されます。「対象とする災害」は目安として示すものです。

| 建物情報 | | | | | | | |
|---|--|---|---|--|--|--|--|
| 構造 | 地上階数 | 地下階数 | 耐震性 | | | | |
| － | － | － | － | | | | |
| 運営・設備状況 | | | | | | | |
|  ペットの同行避難 － |  非常用電源 － |  トイレ － |  エレベーター － | | | | |
|  入浴・シャワー － |  冷暖房設備 － |  多機能トイレ － |  スロープ － | | | | |
|  WiFi環境 － |  給食設備 － |  |  | | | | |

| 施設外観 | 周辺道路（進入経路） |
|---|--|
|  |  |

Google ストリートビュー

Google ストリートビュー

施設周辺図



Googleマップ

避難経路上の危険箇所

