






















施設名称	カンサイデンリョクソウハイデントウブキカンセイギョシヨ
	関西電力送配電東部基幹制御所
所在地	京都府京都市西京区大原野外畑町 8 5

指定区分 (施設種別)		対象とする災害						
指定緊急避難場所  いのちを守る ○	指定避難所  生活を送る ×	 洪水 ×	 崖崩 土石流 地滑り ○	 高潮 ×	 地震 ×	 津波 ×	 火事 ×	 内水 ×

備考 :

※「指定避難所」は、施設の被災状況等によって開設の可否が判断されます。「対象とする災害」は目安として示すものです。

建物情報			
構造	地上階数	地下階数	耐震性
運営・設備状況			
 ペットの同行避難 ×	 非常用電源 ×	 トイレ ×	 エレベーター ×
 入浴・シャワー ×	 冷暖房設備 ×	 多機能トイレ ×	 スロープ ×
 WiFi環境 ○	 給食設備 ×		



Google ストリートビュー

Google ストリートビュー

施設周辺図





Googleマップ

避難経路上の危険箇所



本製品を複製する場合には、国土地理院の長の承認を得なければならない【測量法に基づく国土地理院長承認

 指定避難所

 指定緊急避難場所 兼 指定避難所