




















施設名称	サガビジュツダイガク・サガビジュツタンキダイガク
	嵯峨美術大学・嵯峨美術短期大学
所在地	京都府京都市右京区嵯峨五島町 1

指定区分 (施設種別)		対象とする災害						
指定緊急避難場所  いのちを守る <input type="radio"/>	指定避難所  生活を送る <input type="radio"/>	 洪水 <input type="radio"/>	 崖崩 土石流 地滑り <input checked="" type="checkbox"/>	 高潮 <input checked="" type="checkbox"/>	 地震 <input type="radio"/>	 津波 <input checked="" type="checkbox"/>	 火事 <input type="radio"/>	 内水 <input type="radio"/>

備考：ペット同行避難者は、同じ学区の別の避難所で受入れ

※「指定避難所」は、施設の被災状況等によって開設の可否が判断されます。「対象とする災害」は目安として示すものです。

建物情報			
構造	地上階数	地下階数	耐震性
コンクリート造(RC,SRCを含む)	5	1	
運営・設備状況			
 ペットの同行避難 <input checked="" type="checkbox"/>	 非常用電源 <input type="radio"/>	 トイレ <input type="radio"/>	 エレベーター <input type="radio"/>
 入浴・シャワー <input checked="" type="checkbox"/>	 冷暖房設備 <input type="radio"/>	 多機能トイレ <input type="radio"/>	 スロープ <input checked="" type="checkbox"/>
 WiFi環境 <input type="radio"/>	 給食設備 <input checked="" type="checkbox"/>	<input type="checkbox"/>	<input type="checkbox"/>



Google ストリートビュー

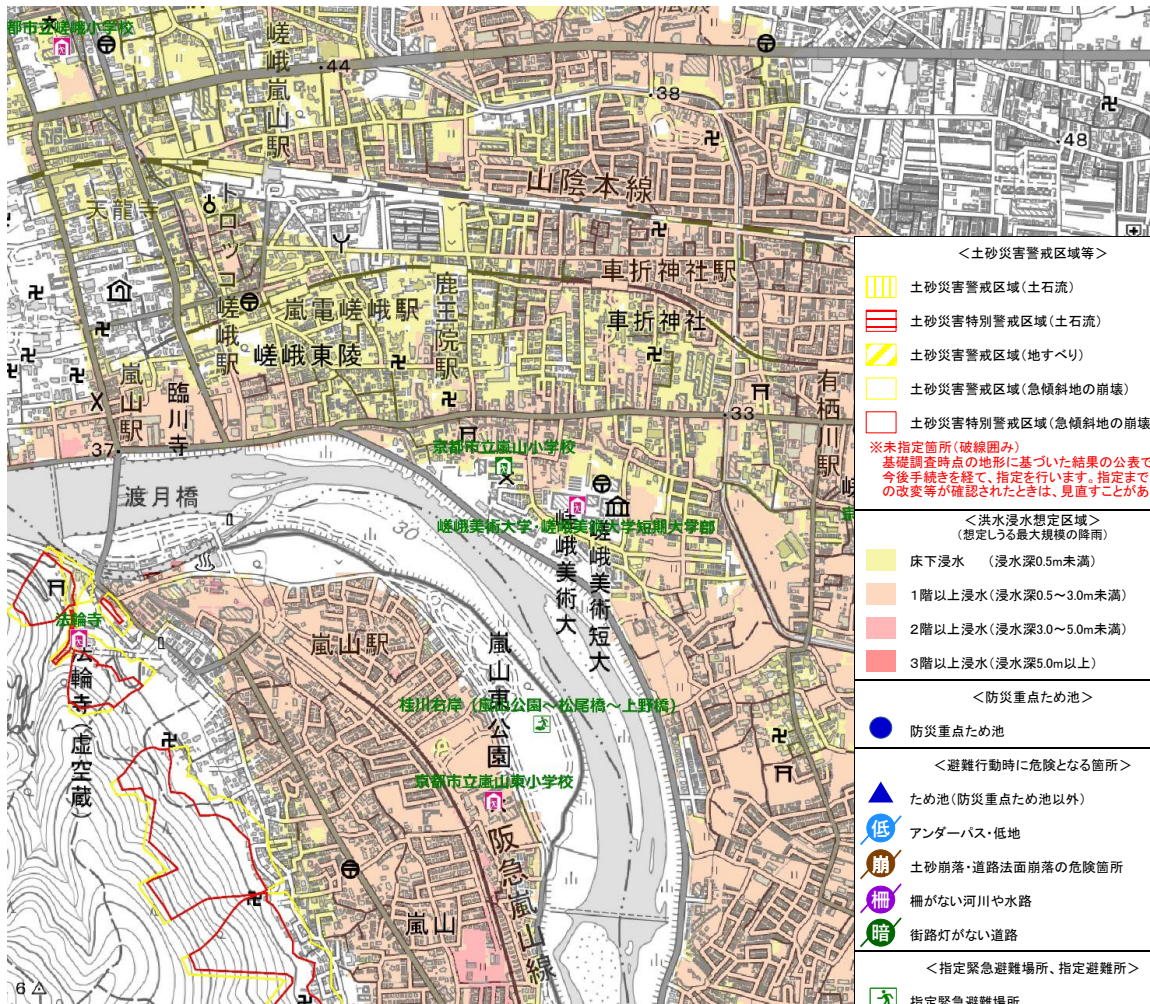
Google ストリートビュー

施設周辺図



Googleマップ

避難経路上の危険箇所



<土砂災害警戒区域等>

- 土砂災害警戒区域(土石流)
- 土砂災害特別警戒区域(土石流)
- 土砂災害警戒区域(地すべり)
- 土砂災害警戒区域(急傾斜地の崩壊)
- 土砂災害特別警戒区域(急傾斜地の崩壊)

※未指定箇所(破線囲み)
基礎調査時点の地形に基づいた結果の公表であり、今後手続きを経て、指定を行います。指定までに地形の変更等が確認されたときは、見直すことがあります。

<洪水浸水想定区域>

(想定しうる最大規模の降雨)

- 床下浸水(浸水深0.5m未満)
- 1階以上浸水(浸水深0.5~3.0m未満)
- 2階以上浸水(浸水深3.0~5.0m未満)
- 3階以上浸水(浸水深5.0m以上)

<防災重点ため池>

- 防災重点ため池

<避難行動時に危険となる箇所>

- ため池(防災重点ため池以外)
- 低
アンダーパス・低地
- 崩
土砂崩落・道路法面崩落の危険箇所
- 柵
柵がない河川や水路
- 暗
街路灯がない道路

<指定緊急避難場所、指定避難所>

- 指定緊急避難場所
- 指定避難所
- 指定緊急避難場所 兼 指定避難所

本製品を複製する場合には、国土地理院の長の承認を得なければならない【測量法に基づく国土地理院長承認】