













| | |
|------|---------------------|
| 施設名称 | キョウトシリツウメヅキタショウガッコウ |
| | 京都市立梅津北小学校 |
| 所在地 | 京都府京都市右京区梅津開キ町 1 6 |

| 指定区分 (施設種別) | | 対象とする災害 | | | | | | |
|--|--|--|--|--|--|--|--|--|
| 指定緊急避難場所  いのちを守る ○ | 指定避難所  生活を送る ○ |  洪水 ○ |  崖崩 土石流 地滑り × |  高潮 × |  地震 ○ |  津波 × |  火事 ○ |  内水 ○ |

備考 :

※「指定避難所」は、施設の被災状況等によって開設の可否が判断されます。「対象とする災害」は目安として示すものです。

| 建物情報 | | | | | | | |
|---|--|--|---|--|--|---|---|
| 構造 | 地上階数 | 地下階数 | 耐震性 | | | | |
| コンクリート造(RC,SRCを含む) | 3 | 0 | ○ | | | | |
| 運営・設備状況 | | | | | | | |
|  ペットの同行避難 ○ |  非常用電源 ○ |  トイレ ○ |  エレベーター × |  入浴・シャワー ○ |  冷暖房設備 ○ |  多機能トイレ ○ |  スロープ ○ |
|  WiFi環境 ○ |  給食設備 ○ |  |  | | | | |

| 施設外観 | 周辺道路 (進入経路) |
|---|--|
|  |  |

Google ストリートビュー

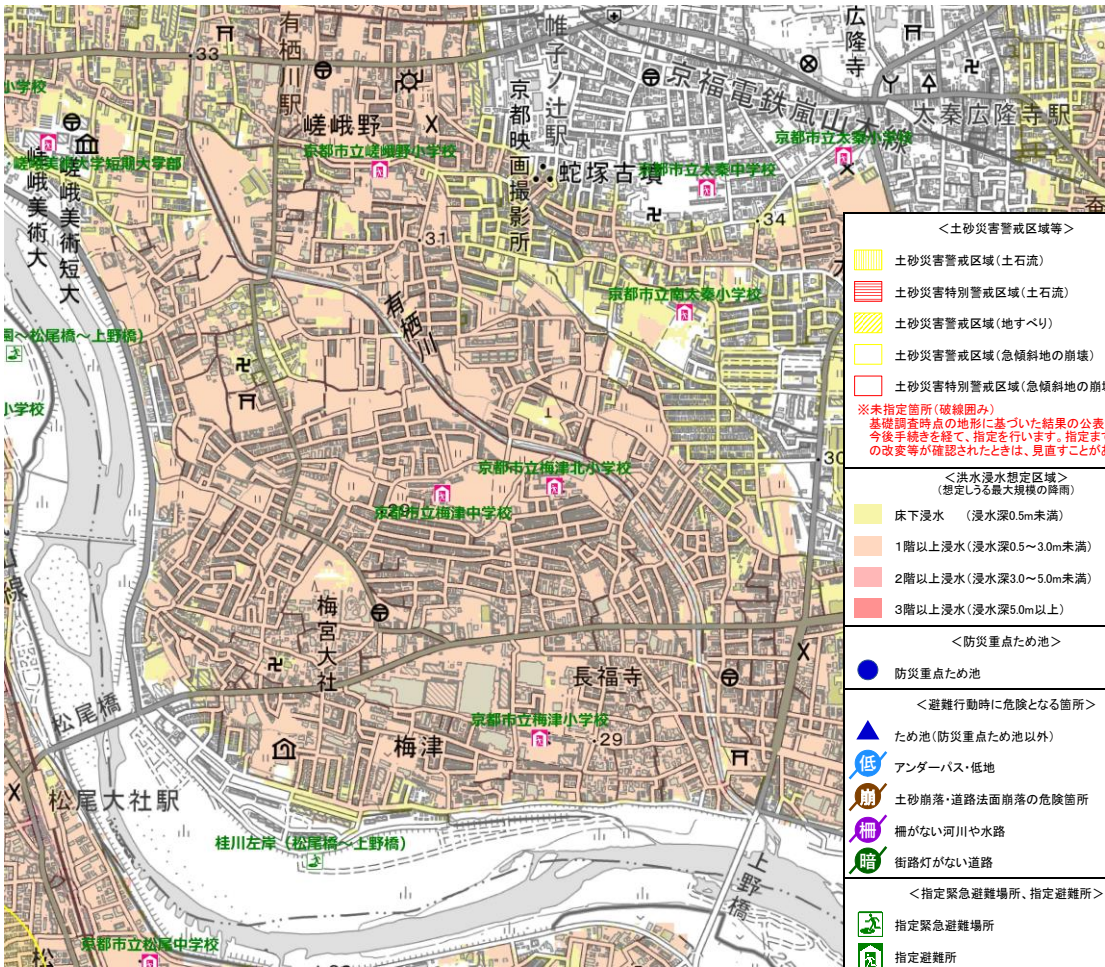
Google ストリートビュー

施設周辺図



Googleマップ

避難経路上の危険箇所



本製品を複製する場合には、国土地理院の長の承認を得なければならない【測量法に基づく国土地理院長承認(複製) R 2JHf 613】