




















施設名称	オオタニチュウガッコウ・オオタニコウトウガッコウ
	大谷中学校・大谷高等学校
所在地	京都府京都市東山区今熊野池田町 1 2

指定区分 (施設種別)		対象とする災害						
指定緊急避難場所	指定避難所							
 いのちを守る	 生活を送る	洪水	崖崩 土石流 地滑り	高潮	地震	津波	火事	内水
<input type="radio"/>	<input type="radio"/>	<input type="radio"/>	<input type="radio"/>	<input checked="" type="checkbox"/>	<input type="radio"/>	<input checked="" type="checkbox"/>	<input type="radio"/>	<input type="radio"/>

備考：ペット同行避難者は、同一学区内の避難所に誘導（東山泉小中学校 西学舎）

※「指定避難所」は、施設の被災状況等によって開設の可否が判断されます。「対象とする災害」は目安として示すものです。

建物情報							
構造	地上階数	地下階数	耐震性				
コンクリート造(RC,SRCを含む)	1	0					
運営・設備状況							
 ペットの同行避難	 非常用電源	 トイレ	 エレベーター				
<input checked="" type="checkbox"/>	<input type="radio"/>	<input type="radio"/>	<input checked="" type="checkbox"/>				
 入浴・シャワー	 冷暖房設備	 多機能トイレ	 スロープ				
<input checked="" type="checkbox"/>	<input checked="" type="checkbox"/>	<input type="radio"/>	<input type="radio"/>				
 WiFi環境	 給食設備	<input type="checkbox"/>	<input type="checkbox"/>				
<input type="radio"/>	<input type="radio"/>	<input type="checkbox"/>	<input type="checkbox"/>				



Google ストリートビュー

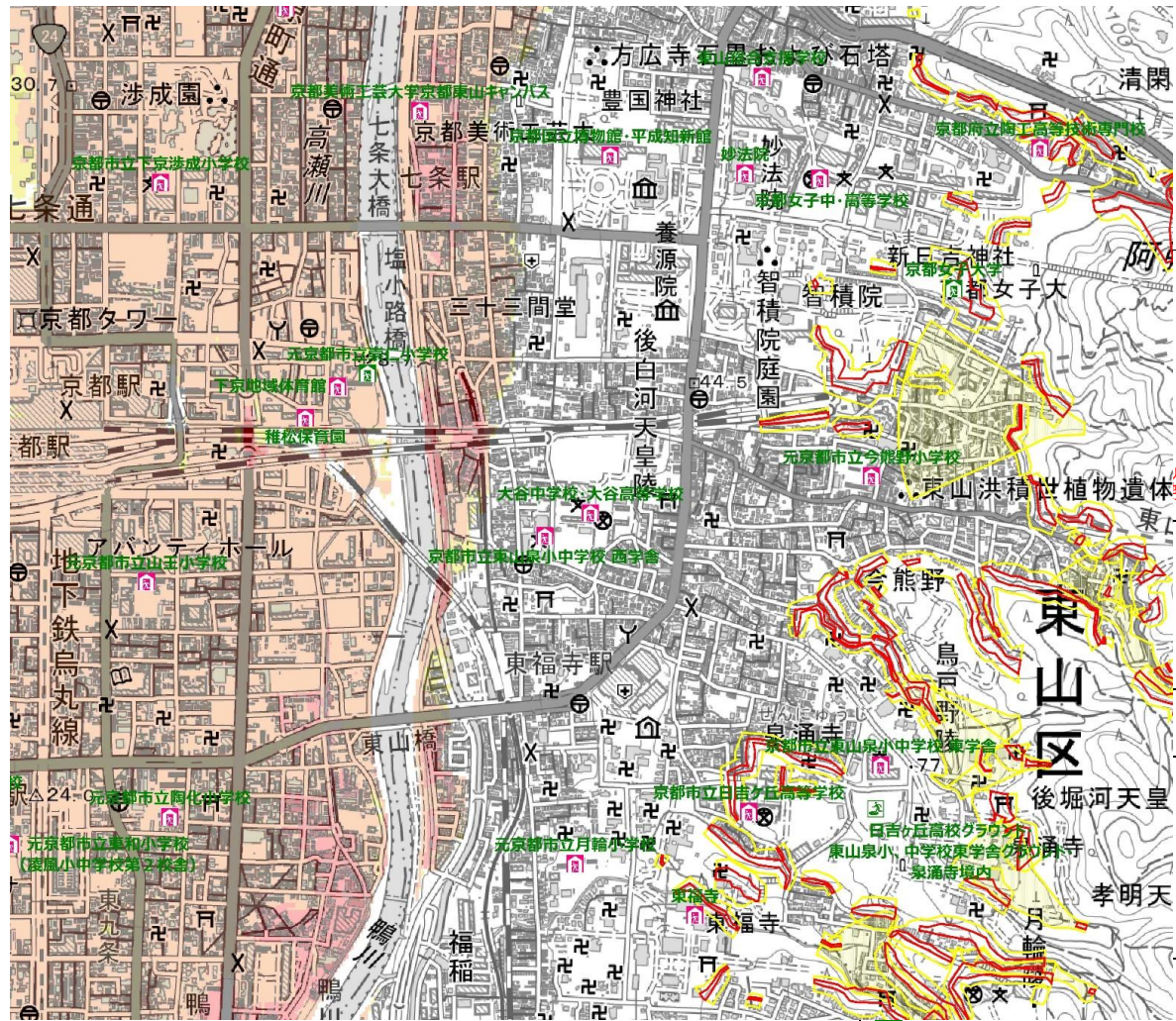
Google ストリートビュー

施設周辺図



Googleマップ

避難経路上の危険箇所



本製品を複製する場合には、国土地理院の長の承認を得なければならない【測量法に基づく国土地理院長認

指定避難所

指定緊急避難場所 兼 指定避難所