



















施設名称	キョウトシコドモホケンイリョウソウダン・ジコボウシセンター ミヤコアンシンコドモカン
	京都市子ども保健医療相談・事故防止センター「京あんしんこども館」
所在地	京都府京都市中京区釜座通丸太町上ル梅屋町 1 7 4 - 3

指定区分 (施設種別)		対象とする災害						
指定緊急避難場所	指定避難所							
 いのちを守る ○	 生活を送る ○	洪水 ○	崖崩 土石流 地滑り ×	高潮 ×	地震 ○	津波 ×	火事 ○	内水 ○

備考 :

※「指定避難所」は、施設の被災状況等によって開設の可否が判断されます。「対象とする災害」は目安として示すものです。

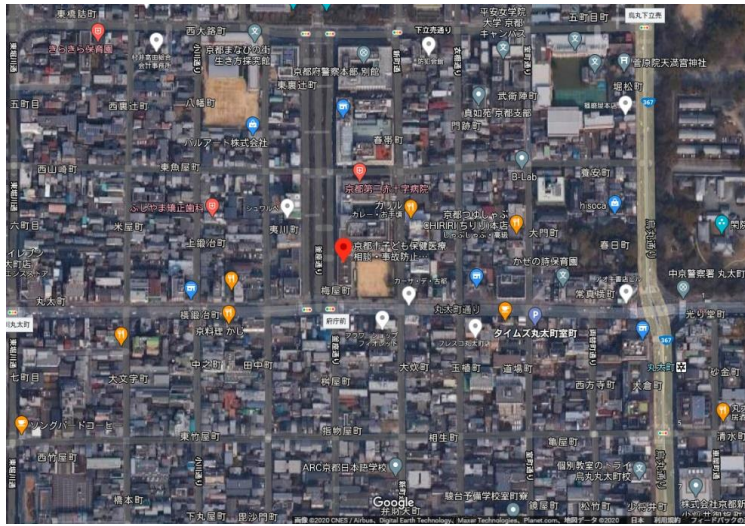
建物情報							
構造	地上階数	地下階数	耐震性				
	1	0	○				
運営・設備状況							
 ペットの同行避難 ○	 非常用電源 ○	 トイレ ○	 エレベーター ○				
 入浴・シャワー ×	 冷暖房設備 ○	 多機能トイレ ○	 スロープ ×				
 WiFi環境 ○	 給食設備 ×						



Google ストリートビュー

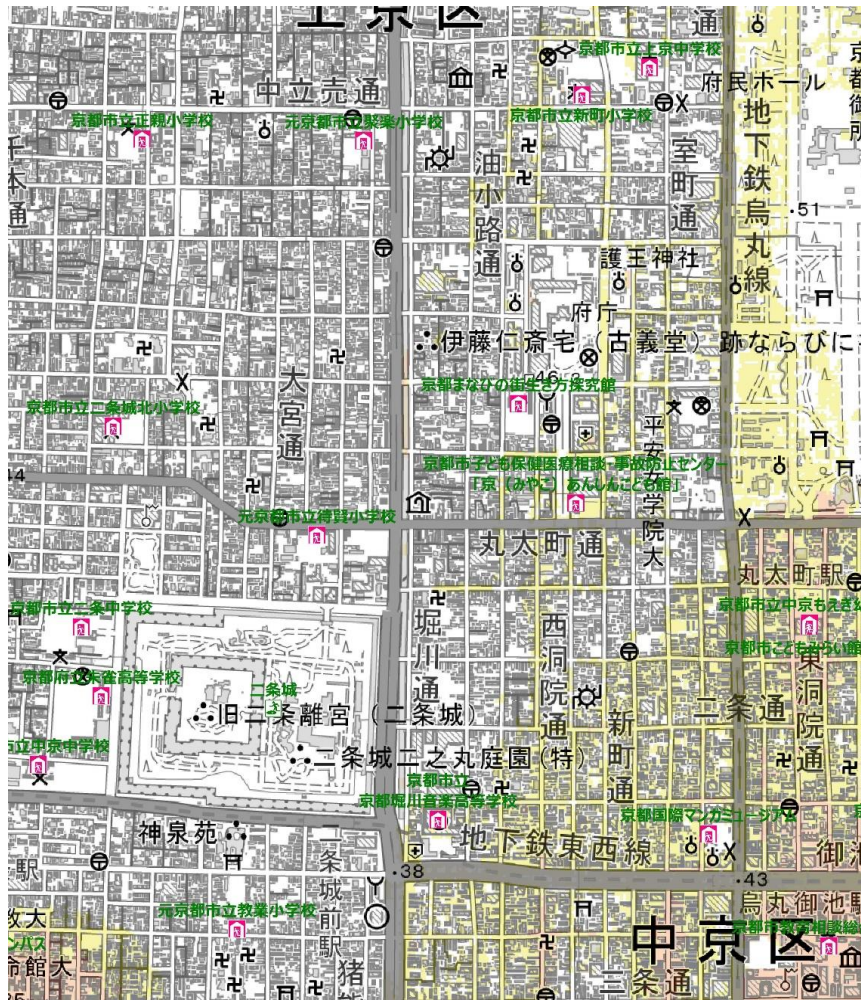
Google ストリートビュー

施設周辺図



Googleマップ

避難経路上の危険箇所



<土砂災害警戒区域等>

- 土砂災害警戒区域(土石流)
- 土砂災害特別警戒区域(土石流)
- 土砂災害警戒区域(地すべり)
- 土砂災害警戒区域(急傾斜地の崩壊)
- 土砂災害特別警戒区域(急傾斜地の崩壊)

※未指定箇所(破線囲み)
基礎調査時点の地形に基づいた結果の公表であり、今後手続きを経て、指定を行います。指定までに地形の変更等が確認されたときは、見直すことがあります。

<洪水浸水想定区域>
(想定しうる最大規模の降雨)

- 床下浸水 (浸水深0.5m未満)
- 1階以上浸水(浸水深0.5~3.0m未満)
- 2階以上浸水(浸水深3.0~5.0m未満)
- 3階以上浸水(浸水深5.0m以上)

<防災重点ため池>

- 防災重点ため池

<避難行動時に危険となる箇所>

- ため池(防災重点ため池以外)
- アンダーパス・低地
- 土砂崩落・道路法面崩落の危険箇所
- 柵がない河川や水路
- 街路灯がない道路

<指定緊急避難場所、指定避難所>

- 指定緊急避難場所
- 指定避難所
- 指定緊急避難場所 兼 指定避難所

本製品を複製する場合には、国土地理院の長の承認を得なければならない【測量法に基づく国土地理院長承認】