




















施設名称	シンショウゴクラクジ シンニョドウ ケンシュウドウジョウ
	真正極楽寺 真如堂 研修道場
所在地	京都府京都市左京区浄土寺真如町8 2 - 3

指定区分 (施設種別)		対象とする災害						
<b>指定緊急避難場所</b>  いのちを守る <input type="radio"/>	<b>指定避難所</b>  生活を送る <input type="radio"/>	 <b>洪水</b> <input checked="" type="checkbox"/>	 崖崩 土石流 地滑り <input type="checkbox"/>	 <b>高潮</b> <input checked="" type="checkbox"/>	 <b>地震</b> <input type="checkbox"/>	 <b>津波</b> <input checked="" type="checkbox"/>	 <b>火事</b> <input type="checkbox"/>	 <b>内水</b> <input checked="" type="checkbox"/>

備考：

※「指定避難所」は、施設の被災状況等によって開設の可否が判断されます。「対象とする災害」は目安として示すものです。

建物情報			
構造	地上階数	地下階数	耐震性
コンクリート造(RC,SRCを含む)	2	0	<input type="radio"/>
運営・設備状況			
 ペットの同行避難 <input type="radio"/>	 非常用電源 <input checked="" type="checkbox"/>	 トイレ <input type="radio"/>	 エレベーター <input checked="" type="checkbox"/>
 入浴・シャワー <input type="radio"/>	 冷暖房設備 <input type="radio"/>	 多機能トイレ <input checked="" type="checkbox"/>	 スロープ <input checked="" type="checkbox"/>
 WiFi環境 <input type="radio"/>	 給食設備 <input type="radio"/>	<input type="checkbox"/>	<input type="checkbox"/>



Google ストリートビュー

Google ストリートビュー

## 施設周辺図



Googleマップ

## 避難経路上の危険箇所

写真2

<土砂災害警戒区域等>	
	土砂災害警戒区域(土石流)
	土砂災害特別警戒区域(土石流)
	土砂災害警戒区域(地すべり)
	土砂災害警戒区域(急傾斜地の崩壊)
	土砂災害特別警戒区域(急傾斜地の崩壊)
※未指定箇所(破線囲み) 基礎調査時点の地形に基づいた結果の公表であり、今後手続きを経て、指定を行います。指定までに地形の改変等が確認されたときは、見直すことがあります。	
<洪水浸水想定区域> (想定しうる最大規模の降雨)	
	床下浸水 (浸水深0.5m未満)
	1階以上浸水(浸水深0.5~3.0m未満)
	2階以上浸水(浸水深3.0~5.0m未満)
	3階以上浸水(浸水深5.0m以上)
<防災重点ため池>	
	防災重点ため池
<避難行動時に危険となる箇所>	
	ため池(防災重点ため池以外)
	アンダーパス・低地
	土砂崩落・道路法面崩落の危険箇所
	柵がない河川や水路
	街路灯がない道路
<指定緊急避難場所、指定避難所>	
	指定緊急避難場所
	指定避難所
	指定緊急避難場所 兼 指定避難所

本製品を複製する場合には、国土地理院の長の承認を得なければならない【測量法に基づく国土地理院長承認