




















施設名称	コウエキザイダンホウジンタツイケキョウイクザイダンオオハラコウガイガクシャ
	公益財団法人龍池教育財団大原郊外学舎
所在地	京都府京都市左京区大原井手町

指定区分 (施設種別)		対象とする災害						
<b>指定緊急避難場所</b>  いのちを守る <input type="radio"/>	<b>指定避難所</b>  生活を送る <input type="radio"/>	 <b>洪水</b> <input checked="" type="checkbox"/>	 崖崩 土石流 地滑り <input type="checkbox"/>	 <b>高潮</b> <input checked="" type="checkbox"/>	 <b>地震</b> <input type="checkbox"/>	 <b>津波</b> <input checked="" type="checkbox"/>	 <b>火事</b> <input type="checkbox"/>	 <b>内水</b> <input checked="" type="checkbox"/>

備考 :

※「指定避難所」は、施設の被災状況等によって開設の可否が判断されます。「対象とする災害」は目安として示すものです。

建物情報			
構造	地上階数	地下階数	耐震性
木造	1	0	○
運営・設備状況			
 ペットの同行避難 <input type="radio"/>	 非常用電源 <input checked="" type="checkbox"/>	 トイレ <input type="radio"/>	 エレベーター <input checked="" type="checkbox"/>
 入浴・シャワー <input checked="" type="checkbox"/>	 冷暖房設備 <input type="checkbox"/>	 多機能トイレ <input checked="" type="checkbox"/>	 スロープ <input checked="" type="checkbox"/>
 WiFi環境 <input type="radio"/>	 給食設備 <input type="checkbox"/>	<input type="checkbox"/>	<input type="checkbox"/>



Google ストリートビュー

## 施設周辺図



Googleマップ

## 避難経路上の危険箇所

写真2

<p>&lt;土砂災害警戒区域等&gt;</p>	
	土砂災害警戒区域(土石流)
	土砂災害特別警戒区域(土石流)
	土砂災害警戒区域(地すべり)
	土砂災害警戒区域(急傾斜地の崩壊)
	土砂災害特別警戒区域(急傾斜地の崩壊)
<p>※未指定箇所(破線囲み) 基礎調査時点の地形に基づいた結果の公表であり、今後手続きを経て、指定を行います。指定までに地形の改変等が確認されたときは、見直すことがあります。</p>	
<p>&lt;洪水浸水想定区域&gt; (想定しうる最大規模の降雨)</p>	
	床下浸水 (浸水深0.5m未満)
	1階以上浸水(浸水深0.5~3.0m未満)
	2階以上浸水(浸水深3.0~5.0m未満)
	3階以上浸水(浸水深5.0m以上)
<p>&lt;防災重点ため池&gt;</p>	
	防災重点ため池
<p>&lt;避難行動時に危険となる箇所&gt;</p>	
	ため池(防災重点ため池以外)
	アンダーパス・低地
	土砂崩落・道路法面崩落の危険箇所
	柵がない河川や水路
	街路灯がない道路
<p>&lt;指定緊急避難場所、指定避難所&gt;</p>	
	指定緊急避難場所
	指定避難所
	指定緊急避難場所 兼 指定避難所

本製品を複製する場合には、国土地理院の長の承認を得なければならない【測量法に基づく国土地理院長承認