






















施設名称	ショウエンジ
	正圓寺
所在地	京都府京都市左京区大原小出石町1168

指定区分(施設種別)		対象とする災害						
指定緊急避難場所  いのちを守る ○	指定避難所  生活を送る ○	 洪水 ×	 崖崩し 土石流 地滑り ○	 高潮 ×	 地震 ○	 津波 ×	 火事 ○	 内水 ×
備考：冷暖房設備は、暖房のみ有り								
※「指定避難所」は、施設の被災状況等によって開設の可否が判断されます。「対象とする災害」は目安として示すものです。								

建物情報			
構造	地上階数	地下階数	耐震性
	1	0	
運営・設備状況			
 ペットの同行避難 ○	 非常用電源 ×	 トイレ ○	 エレベーター ×
 入浴・シャワー ×	 冷暖房設備 ×	 多機能トイレ ×	 スロープ ×
 WiFi環境 ○	 給食設備 ○		

施設外観	周辺道路(進入経路)
	

## 施設周辺図



Googleマップ

## 避難経路上の危険箇所

写真2

<p>&lt;土砂災害警戒区域等&gt;</p>	
	土砂災害警戒区域(土石流)
	土砂災害特別警戒区域(土石流)
	土砂災害警戒区域(地すべり)
	土砂災害警戒区域(急傾斜地の崩壊)
	土砂災害特別警戒区域(急傾斜地の崩壊)
<p>※未指定箇所(破線囲み) 基礎調査時点の地形に基づいた結果の公表であり、今後手続きを経て、指定を行います。指定までに地形の改変等が確認されたときは、見直すことがあります。</p>	
<p>&lt;洪水浸水想定区域&gt; (想定しうる最大規模の降雨)</p>	
	床下浸水 (浸水深0.5m未満)
	1階以上浸水(浸水深0.5~3.0m未満)
	2階以上浸水(浸水深3.0~5.0m未満)
	3階以上浸水(浸水深5.0m以上)
<p>&lt;防災重点ため池&gt;</p>	
	防災重点ため池
<p>&lt;避難行動時に危険となる箇所&gt;</p>	
	ため池(防災重点ため池以外)
	アンダーパス・低地
	土砂崩落・道路法面崩落の危険箇所
	柵がない河川や水路
	街路灯がない道路
<p>&lt;指定緊急避難場所、指定避難所&gt;</p>	
	指定緊急避難場所
	指定避難所
	指定緊急避難場所 兼 指定避難所

本製品を複製する場合には、国土地理院の長の承認を得なければならない【測量法に基づく国土地理院長承認