





















施設名称	キョウトダイガクホクブコウナイノウガクブグラウンド
	京都大学北部構内農学部グラウンド
所在地	京都府京都市左京区北白川西町

指定区分 (施設種別)		対象とする災害						
指定緊急避難場所  ○ いのちを守る	指定避難所  × 生活を送る	 洪水 ×	 崖崩 土石流 地滑り ×	 高潮 ×	 地震 ○	 津波 ×	 火事 ○	 内水 ×

備考：広域避難場所

※「指定避難所」は、施設の被災状況等によって開設の可否が判断されます。「対象とする災害」は目安として示すものです。

建物情報							
構造	地上階数	地下階数	耐震性				
-	-	-	-				
運営・設備状況							
 ペットの同行避難 -	 非常用電源 -	 トイレ -	 エレベーター -				
 入浴・シャワー -	 冷暖房設備 -	 多機能トイレ -	 スロープ -				
 WiFi環境 -	 給食設備 -						

施設外観	周辺道路 (進入経路)
	

Google ストリートビュー

Google ストリートビュー

