













施設名称	カモガワウガンカモオオハシカラマルタマチバシ
	鴨川右岸 (賀茂大橋～丸太町橋)
所在地	京都府京都市上京区梶井町

指定区分 (施設種別)		対象とする災害						
<b>指定緊急避難場所</b>  いのちを守る ○	<b>指定避難所</b>  生活を送る ×	 <b>洪水</b> ×	 崖崩 土石流 地滑り ×	 <b>高潮</b> ×	 <b>地震</b> ○	 <b>津波</b> ×	 <b>火事</b> ○	 <b>内水</b> ×

備考：広域避難場所

※「指定避難所」は、施設の被災状況等によって開設の可否が判断されます。「対象とする災害」は目安として示すものです。

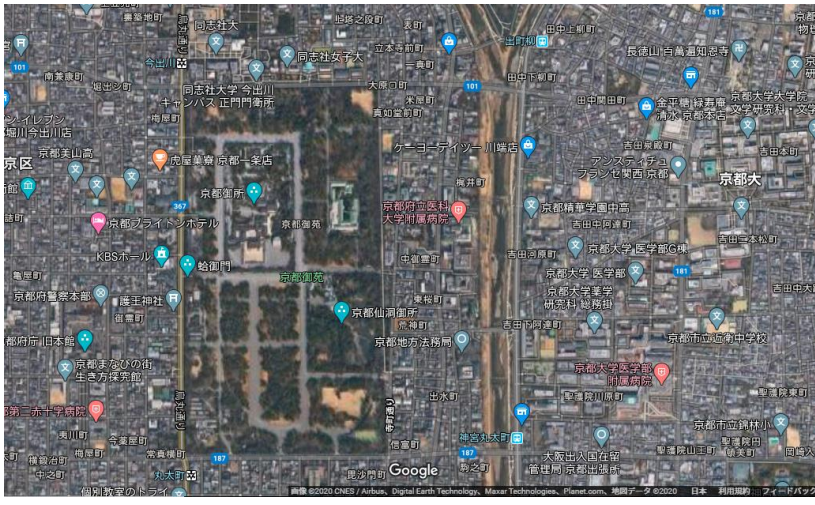
建物情報			
構造	地上階数	地下階数	耐震性
—	—	—	—
運営・設備状況			
 ペットの同行避難 —	 非常用電源 —	 トイレ —	 エレベーター —
 入浴・シャワー —	 冷暖房設備 —	 多機能トイレ —	 スロープ —
 WiFi環境 —	 給食設備 —		

施設外観	周辺道路 (進入経路)
	

Google ストリートビュー

Google ストリートビュー

## 施設周辺図



Googleマップ

## 避難経路上の危険箇所

