

天橋立周辺における
魅力的な景観まちづくりに向けての
住民意識調査

～ 集計結果 ～

調査結果の表記について

グラフまたは表内に示した記号のうち、SA は単数回答、MA は複数回答であり、MA 3 は 3 つまでの回答を示す。また、百分率については、それぞれの調査の有効回答数 (N) を基数として算出している。小数点第 2 位以下を四捨五入しているため、それぞれの数字の合計が必ずしも 100.0%にならないことがある。

なお、グラフ表現上、設問選択肢の内容を短縮している場合がある。

1. 調査の概要

(1) 調査の設計

調査区分を以下の通りとした。

対象	調査手法
宮津市及び岩滝町在住の18歳以上の住民1,000名 (住民基本台帳からの無作為抽出による) 配布数(人口比による) 宮津市 777 通配布, 岩滝町 223 通配布	自記式によるアンケート

(2) 配布・回収の状況

調査は平成17年10月(10/7~10/21)に実施し、郵送によって調査票の配布・回収を行った。

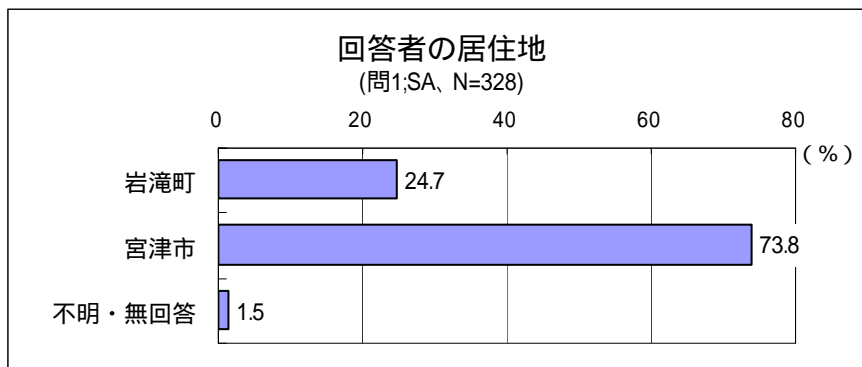
配布数	回収数	回収率
1,000 件	328 件	32.8%

11/1日現在

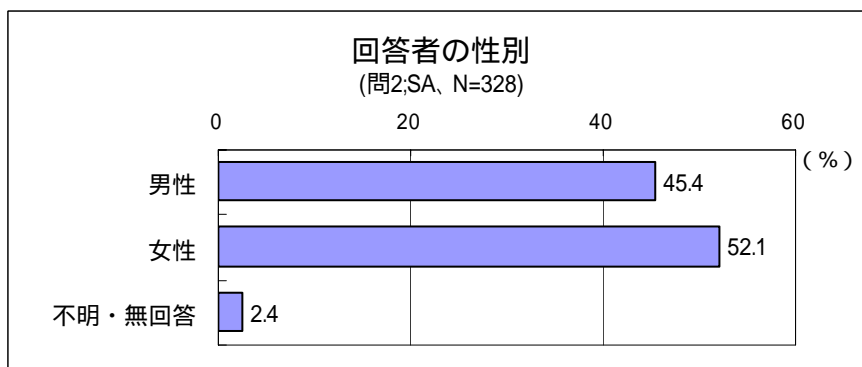
2. 調査結果の概要

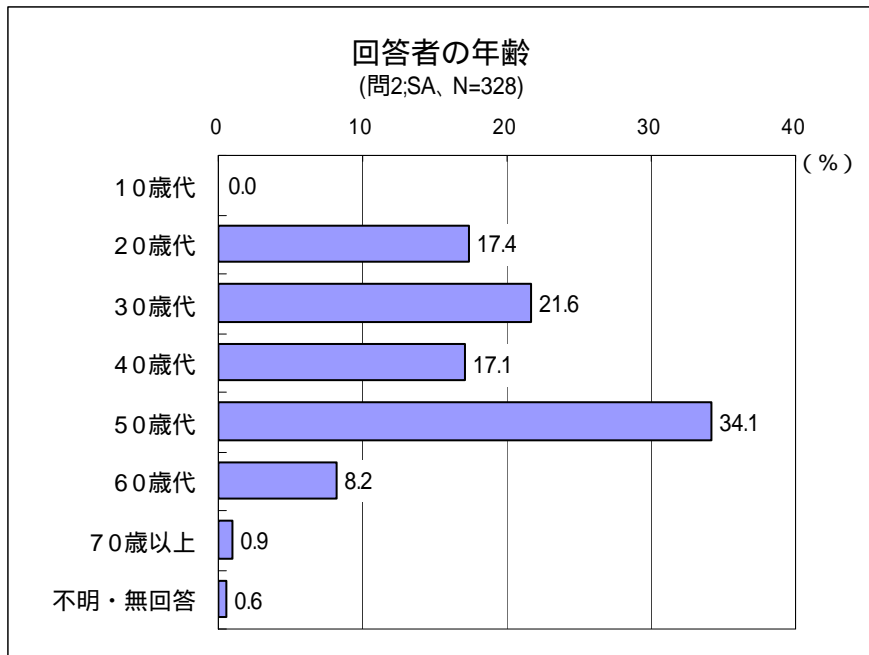
(1) 回答者の属性 《問1、2、3》

《問1》 居住地

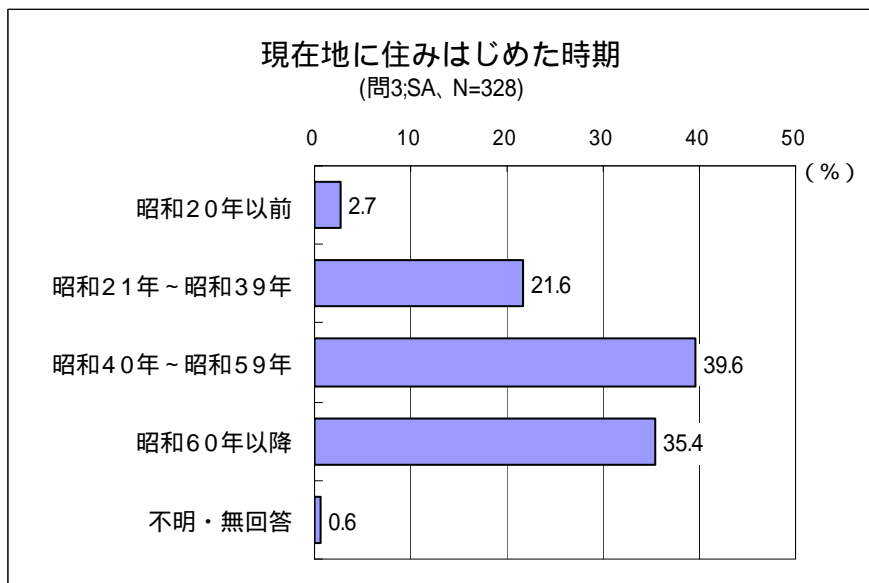


《問2》 性別・年齢



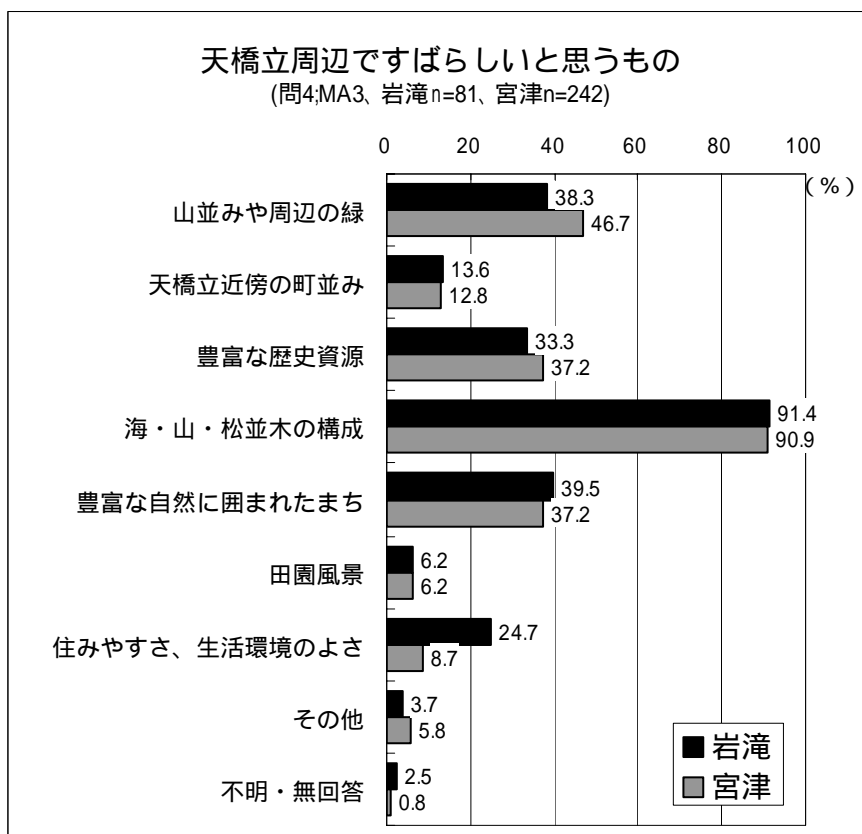
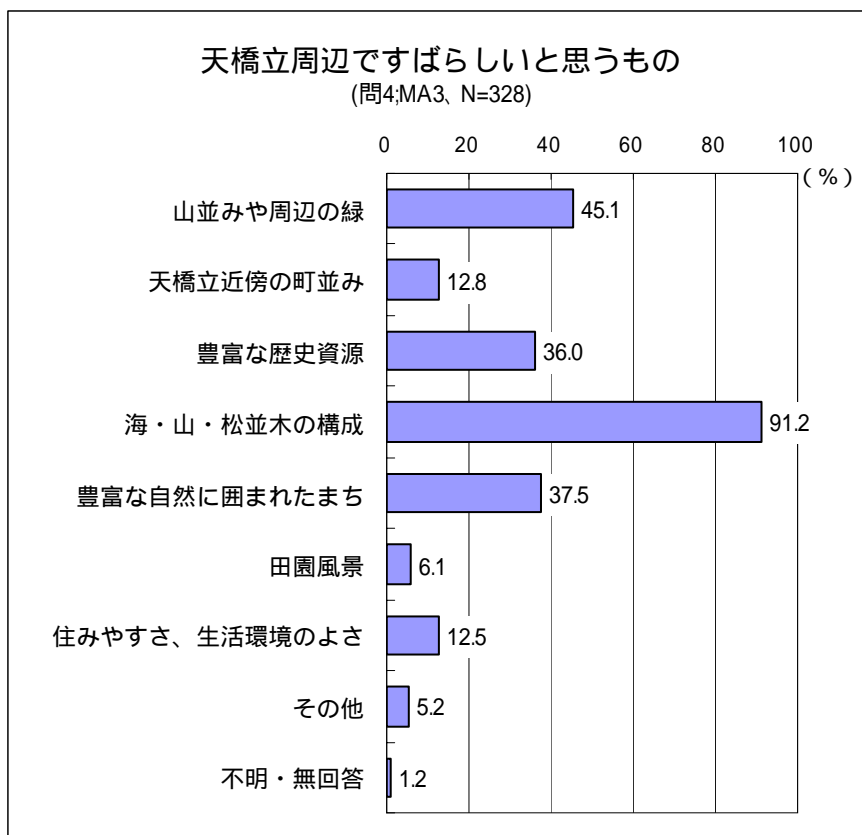


《問3》 現在地への居住年代

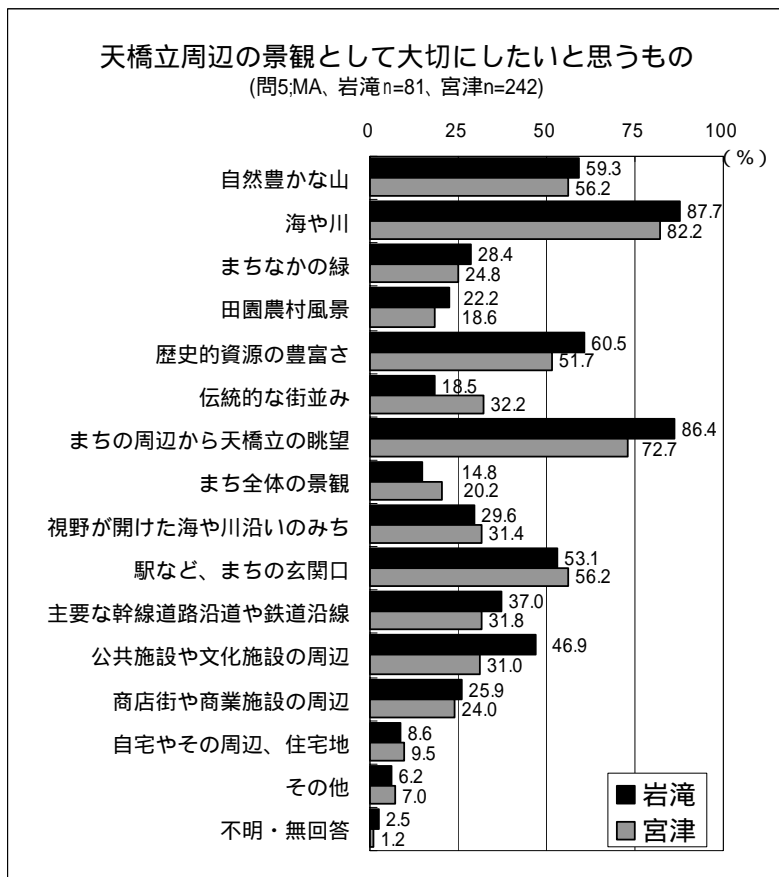
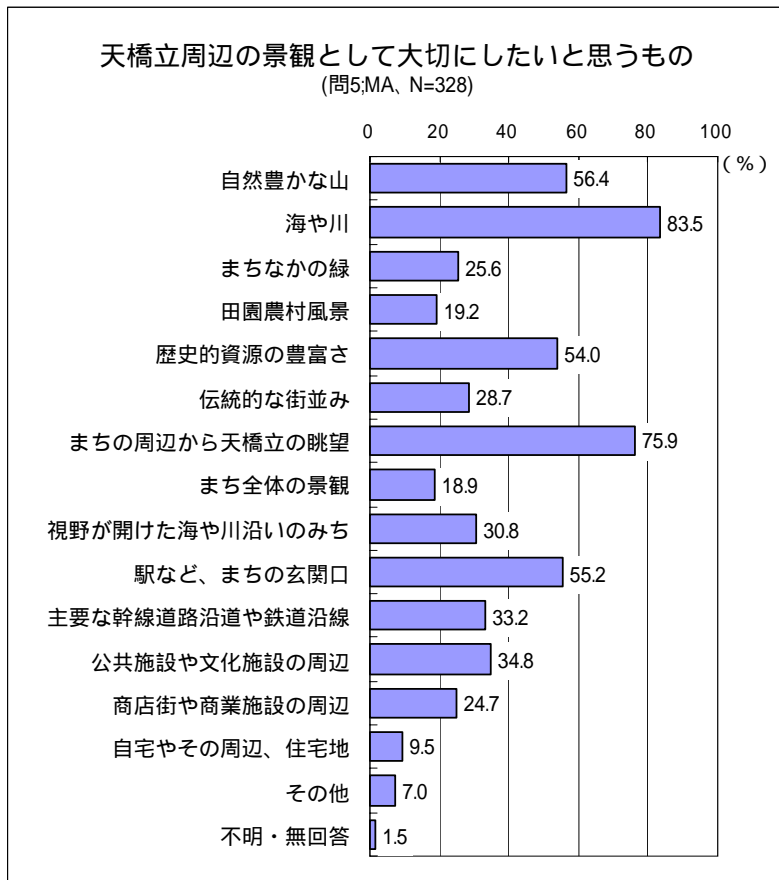


(2) 天橋立周辺の景観まちづくりについて《問4、5、6、7、8、9、10、11》

《問4》 天橋立周辺ですばらしいと思うもの

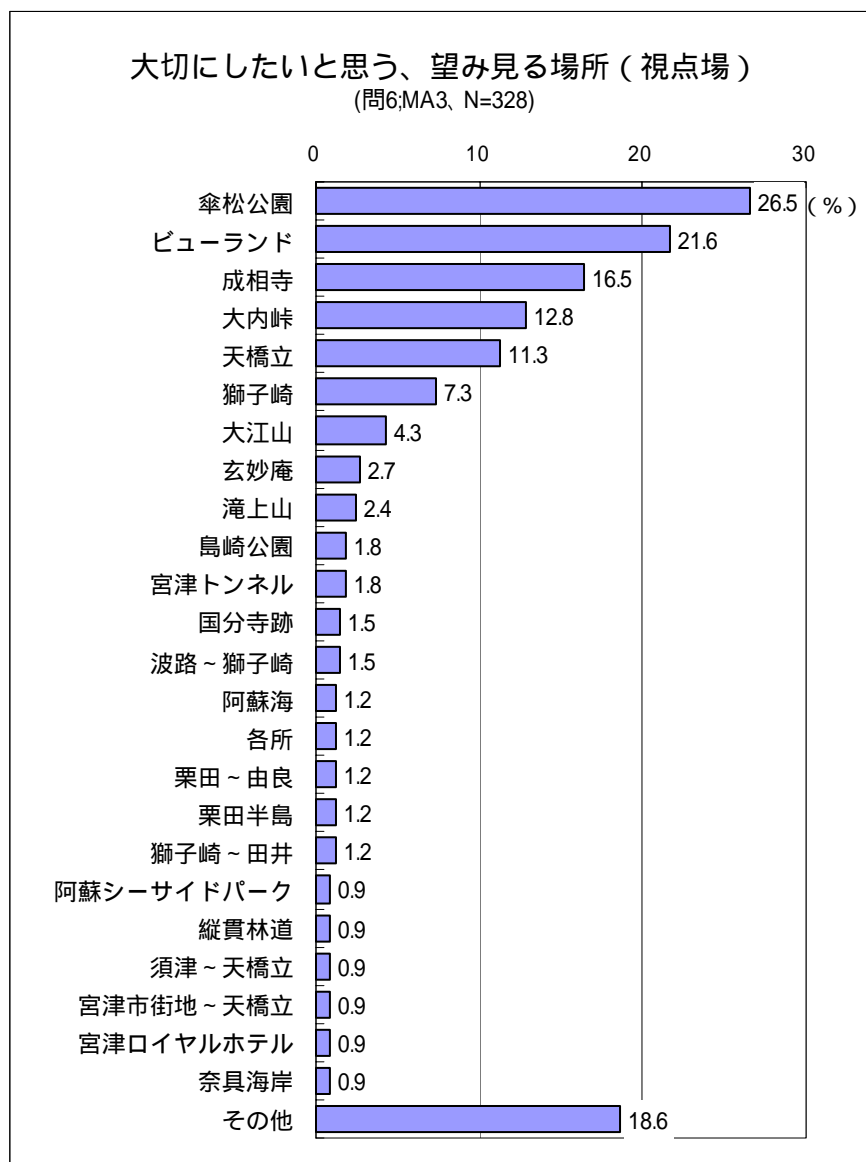


〔問5〕 天橋立周辺の景観として大切にしたいと思うもの



《問6》大切にしたいと思う眺望・景観

《望み見る場所(視点場) 上位20位》



票数2以下のものをその他とした

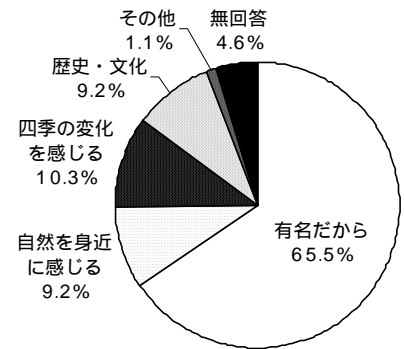
《視点場1位》

順位	視点場	票数
1	傘松公園	87

《望み見る対象(視対象)上位5位》

順位	視対象	票数
1	天橋立	42
2	天橋立+海	20
3	天橋立+山	14
4	天橋立+海+山	3
5	天橋立+海+空	2
5	天橋立+山+市街地	2

《理由》



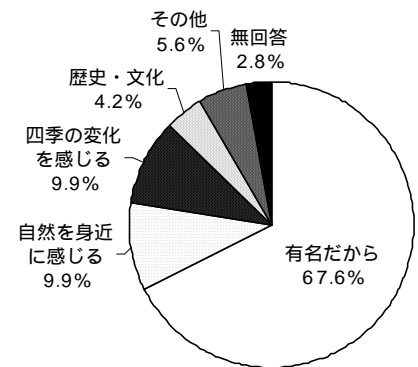
《視点場2位》

順位	視点場	票数
2	ビューランド	71

《望み見る対象(視対象)上位5位》

順位	視対象	票数
1	天橋立	39
2	天橋立+海	10
3	天橋立+山	9
4	天橋立+海+山	3
5	天橋立+市街地	2
5	天橋立+海+空	2
5	天橋立+山+市街地	2

《理由》



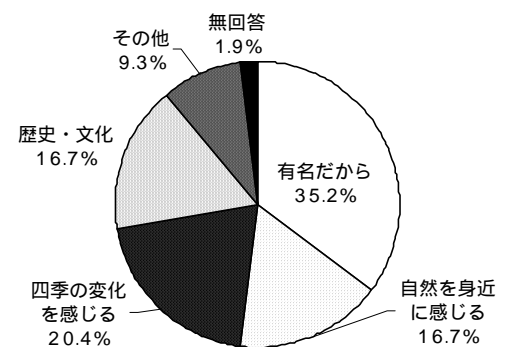
《視点場3位》

順位	視点場	票数
3	成相寺	54

《望み見る対象(視対象)上位5位》

順位	視対象	票数
1	天橋立	17
2	天橋立+山	13
3	天橋立+海	12
4	天橋立+海+山	3
5	天橋立+山+市街地	2

《理由》



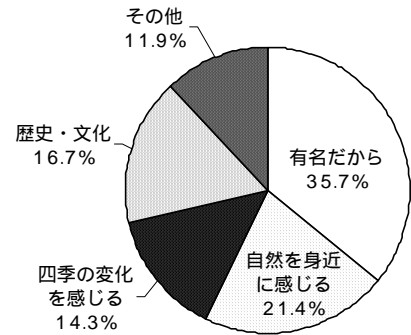
《視点場 4 位》

順位	視点場	票数
4	大内峠	42

《望み見る対象(視対象)上位 5 位》

順位	視対象	票数
1	天橋立 + 山	16
2	天橋立	10
3	天橋立 + 海	8
4	天橋立 + 市街地	3
5	市街地	2

《理由》



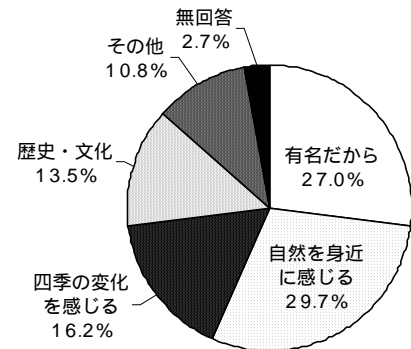
《視点場 5 位》

順位	視点場	票数
5	天橋立	37

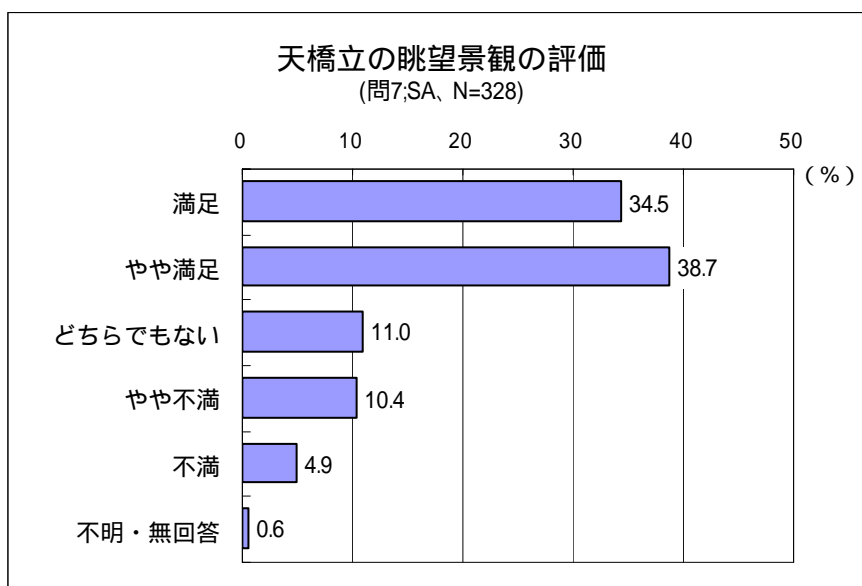
《望み見る対象(視対象)上位 5 位》

順位	視対象	票数
1	天橋立	11
2	海	6
3	天橋立 + 海	5
4	橋	3
5	天橋立 + 海 + 山	2
5	市街地 + 山	2

《理由》

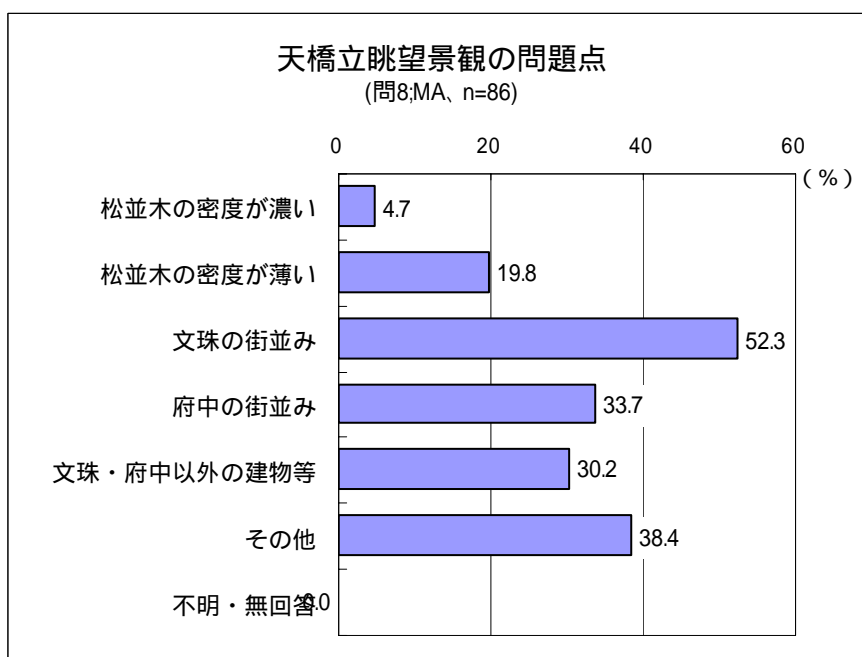


《問7》 現在の天橋立眺望景観についての評価



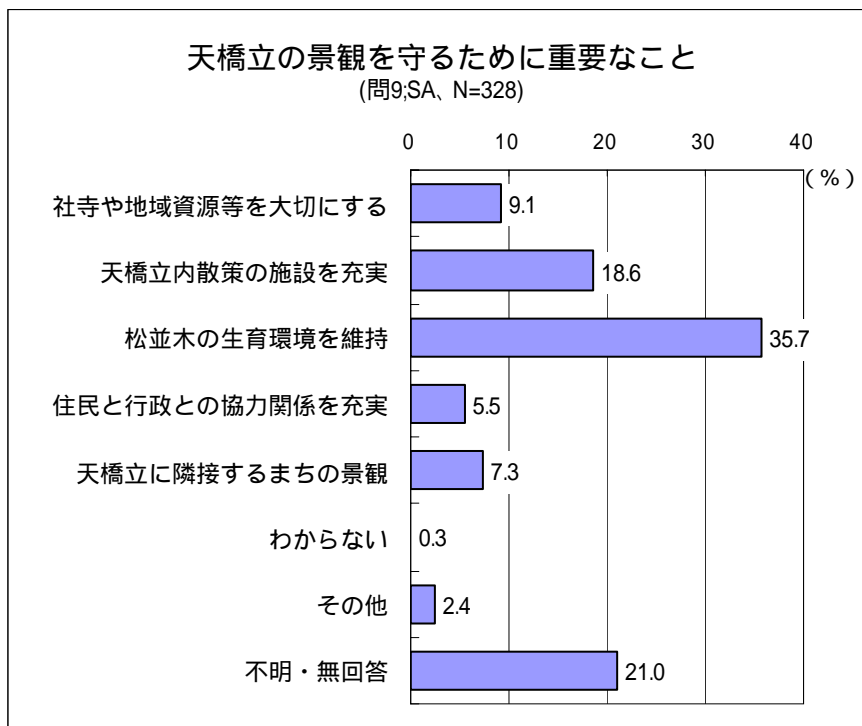
《問8》 天橋立の眺望景観の問題点

(《問7》の評価で、「どちらでもない」「やや不満」「不満」と答えた方対象)

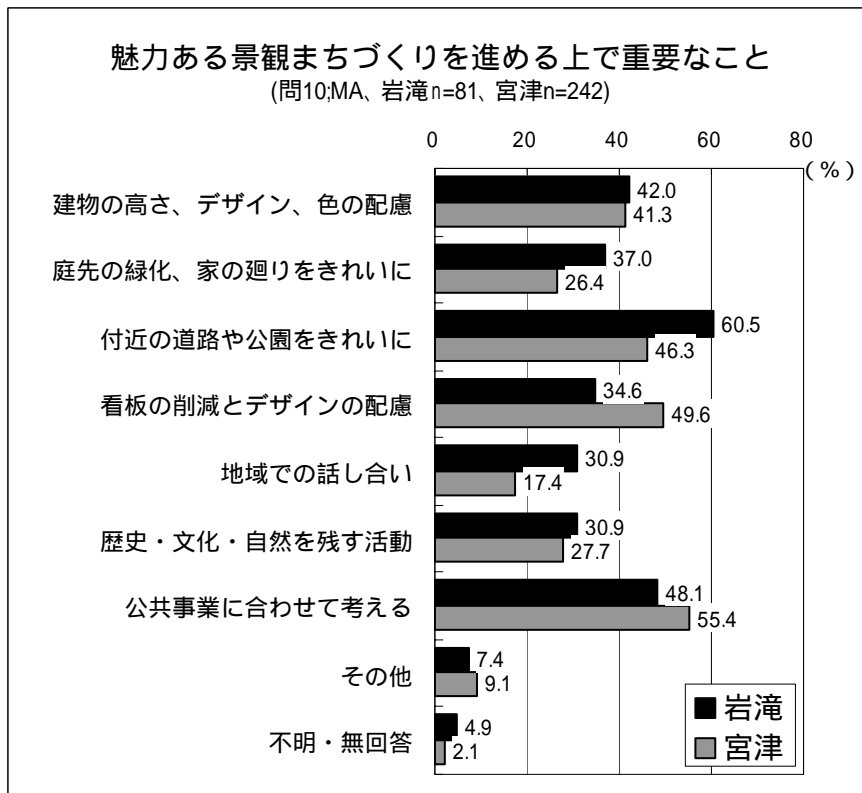
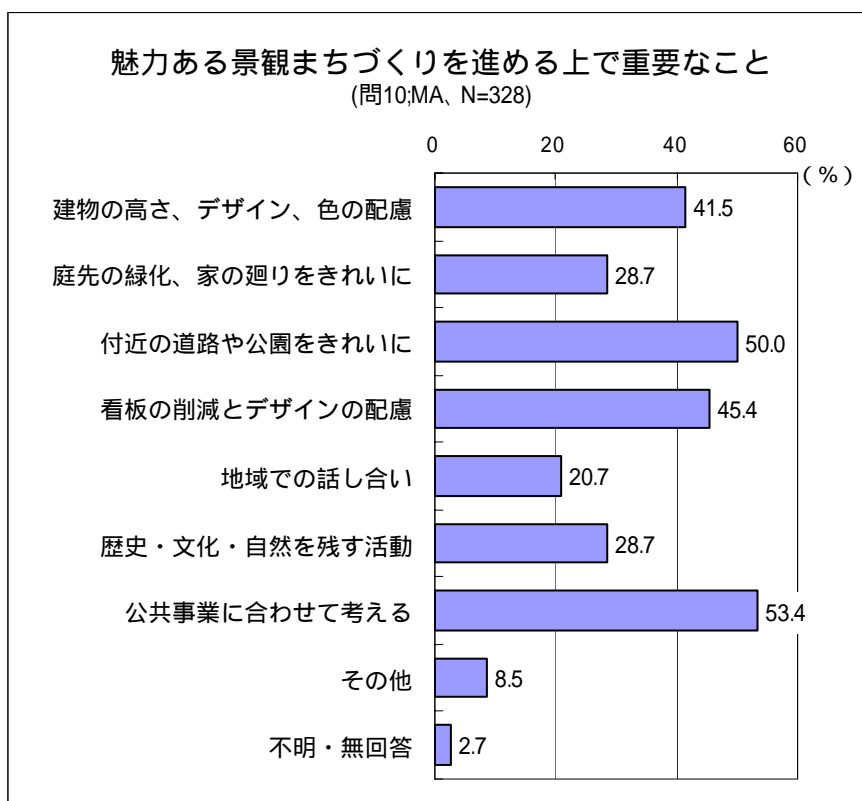


《問9》 天橋立の景観を守るために重要なこと

「



《問10》 魅力ある景観まちづくりを進める上で重要なこと



《問11》 景観まちづくりに必要なルール の程度

