

犯罪・交通事故情報 マップ



「犯罪・交通事故情報マップ」では、犯罪情報や交通事故の発生状況が一目で分かる地図を表示することができます。地域・学校・家庭・会社等での防犯対策、交通安全対策にぜひご活用ください。



MAP



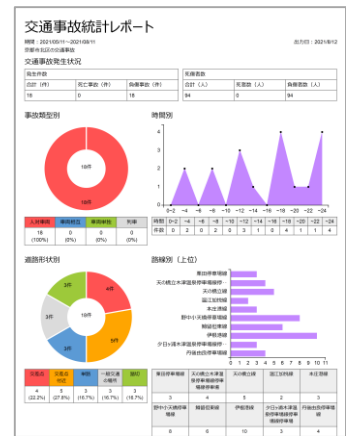
◎地点図機能
犯罪情報と交通事故を同時に表示することができます。

分布



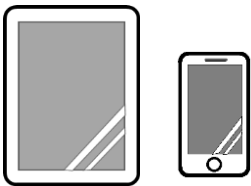
◎分布図機能
多発しているエリアを表示することができます。

特徴



◎統計機能
グラフを表示することができます。

いろいろな デバイス




パソコンだけでなく、スマートフォンやタブレットでも利用することができます。

いろいろな 場面で

ご家庭で



お勤め先で



学校で

いろいろな 活用方法



通学路を始め、様々なルート上の安全情報を表示します。

通学路

保育園
お散歩
ルート

通勤
ルート

配達
ルート

買い物
レジャー

通院
訪問

京都府警 犯罪・交通事故情報マップ

検索



防犯・犯罪情報メールではマップ更新情報を、いち早くお知らせしています。メールへの登録もあわせてお願いします。

登録はこちらから→



スマートフォンの場合は、こちらのQRコードからも犯罪・交通事故情報マップをご利用いただけます。



京都府警察