

都市計画道路 宇治淀線

しん う じ よど せん
新宇治淀線



平成28年8月

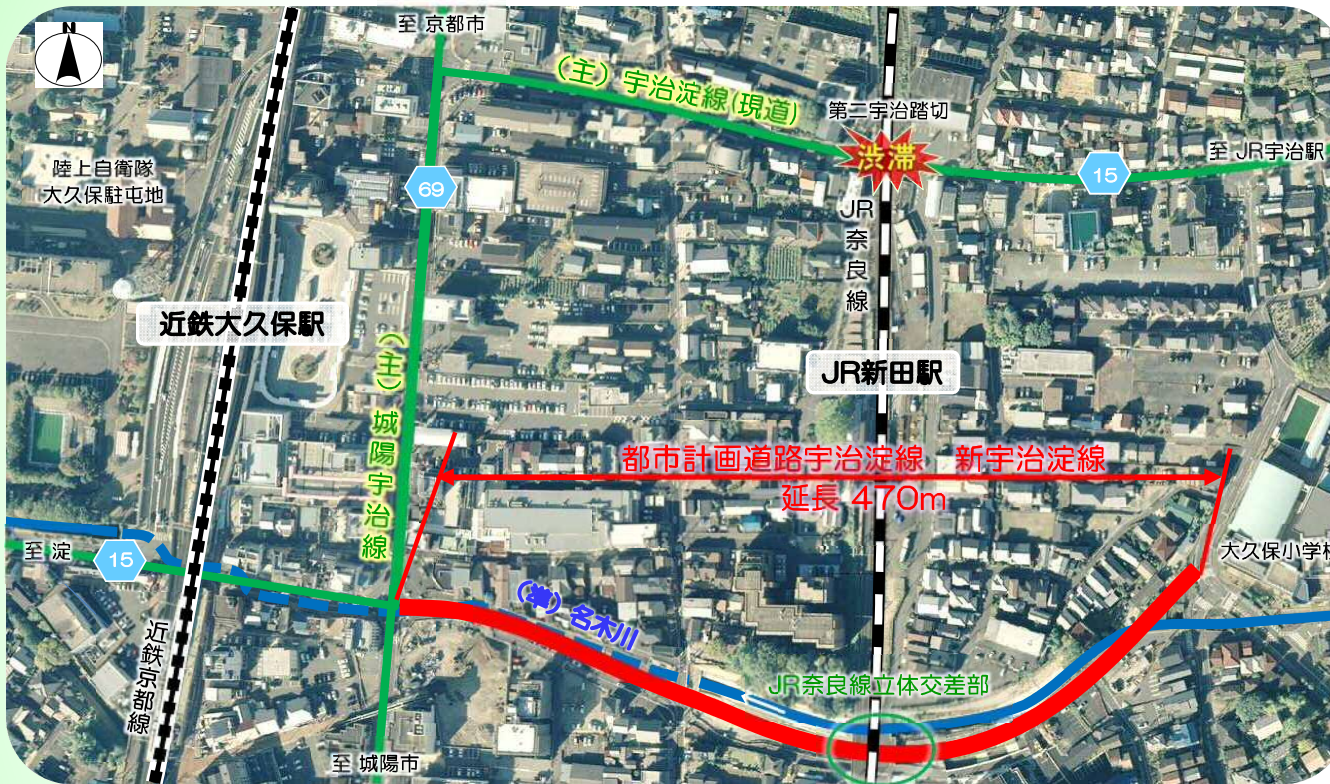
 京都府

概要

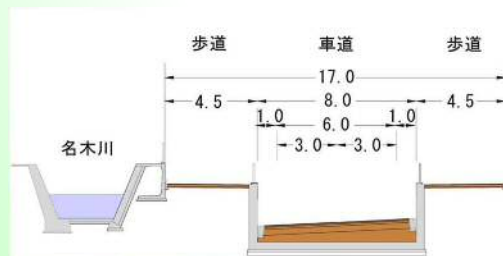
宇治淀線（宇治市広野町地内）の現状

主要地方道宇治淀線は、宇治市を東西に横断する幹線道路であり、JR新田駅や近鉄大久保駅、国道24号や第二京阪道路へのアクセス道路であるとともに、宇治市をはじめとする府南部地域の生活・産業を支える重要な道路です。

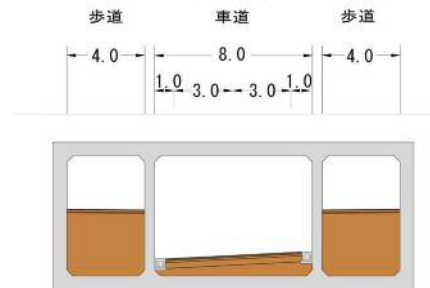
しかしながら、広野地域では、駅周辺への交通の集中やJR奈良線の第二宇治踏切により慢性的な渋滞が発生しており、また、歩行者や自転車が大変多い道路にもかかわらず、歩道の幅が狭い区間があるなど、十分な安全が確保されていません。



一般部




JR奈良線 立体交差部



宇治淀線（宇治市広野町地内）の現道



慢性的な交通渋滞 歩行空間が狭く危険



新宇治淀線の整備効果

- JR奈良線との立体交差化により、踏切渋滞を緩和し交通の円滑化が図られます。
- 緊急輸送道路ネットワークの強化が図られます。
- 歩行者、自転車通行の安全性が向上します。

