







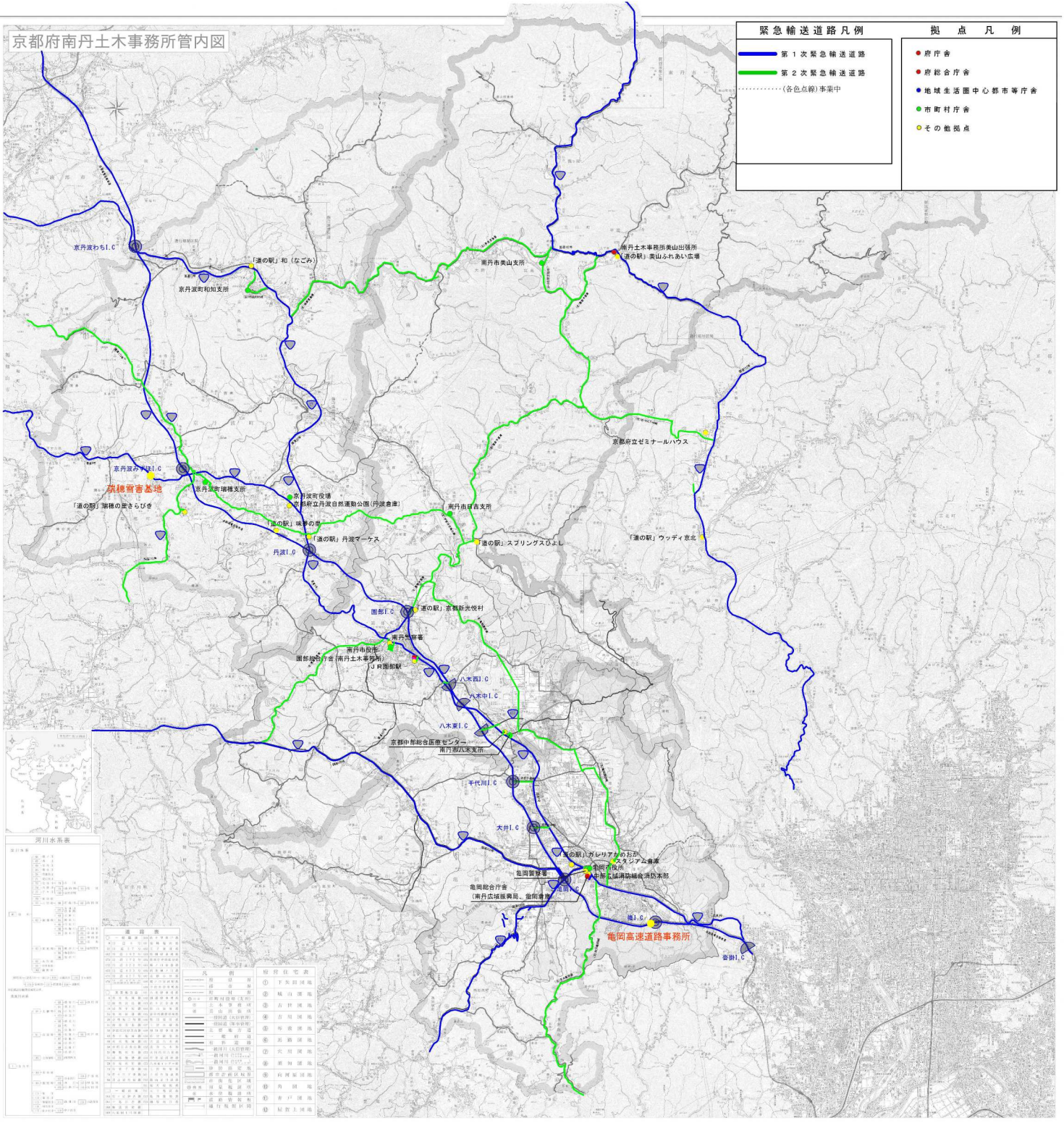


京都府南丹土木事務所管内図

緊急輸送道路凡例		拠点凡例	
	第1次緊急輸送道路		府庁舎
	第2次緊急輸送道路		府総合庁舎
	(各色点線)事業中		地域生活圏中心都市等庁舎
			市町村庁舎
			その他拠点



河川水系表

河川名	延長	流域面積	平均流量
丹波川	12.5	1,200	100
丹波川(支流)	5.0	500	40
丹波川(支流)	3.0	300	25
丹波川(支流)	2.0	200	15
丹波川(支流)	1.5	150	10
丹波川(支流)	1.0	100	8
丹波川(支流)	0.8	80	6
丹波川(支流)	0.6	60	5
丹波川(支流)	0.5	50	4
丹波川(支流)	0.4	40	3
丹波川(支流)	0.3	30	2
丹波川(支流)	0.2	20	1
丹波川(支流)	0.1	10	0.5

河川別指定表

河川名	指定種別	指定区間
丹波川	① 河川	全川
丹波川(支流)	② 河川	全川
丹波川(支流)	③ 河川	全川
丹波川(支流)	④ 河川	全川
丹波川(支流)	⑤ 河川	全川
丹波川(支流)	⑥ 河川	全川
丹波川(支流)	⑦ 河川	全川
丹波川(支流)	⑧ 河川	全川
丹波川(支流)	⑨ 河川	全川
丹波川(支流)	⑩ 河川	全川
丹波川(支流)	⑪ 河川	全川
丹波川(支流)	⑫ 河川	全川
丹波川(支流)	⑬ 河川	全川
丹波川(支流)	⑭ 河川	全川
丹波川(支流)	⑮ 河川	全川
丹波川(支流)	⑯ 河川	全川
丹波川(支流)	⑰ 河川	全川
丹波川(支流)	⑱ 河川	全川
丹波川(支流)	⑲ 河川	全川
丹波川(支流)	⑳ 河川	全川
丹波川(支流)	㉑ 河川	全川
丹波川(支流)	㉒ 河川	全川
丹波川(支流)	㉓ 河川	全川
丹波川(支流)	㉔ 河川	全川
丹波川(支流)	㉕ 河川	全川
丹波川(支流)	㉖ 河川	全川
丹波川(支流)	㉗ 河川	全川
丹波川(支流)	㉘ 河川	全川
丹波川(支流)	㉙ 河川	全川
丹波川(支流)	㉚ 河川	全川
丹波川(支流)	㉛ 河川	全川
丹波川(支流)	㉜ 河川	全川
丹波川(支流)	㉝ 河川	全川
丹波川(支流)	㉞ 河川	全川
丹波川(支流)	㉟ 河川	全川
丹波川(支流)	㊱ 河川	全川
丹波川(支流)	㊲ 河川	全川
丹波川(支流)	㊳ 河川	全川
丹波川(支流)	㊴ 河川	全川
丹波川(支流)	㊵ 河川	全川
丹波川(支流)	㊶ 河川	全川
丹波川(支流)	㊷ 河川	全川
丹波川(支流)	㊸ 河川	全川
丹波川(支流)	㊹ 河川	全川
丹波川(支流)	㊺ 河川	全川
丹波川(支流)	㊻ 河川	全川
丹波川(支流)	㊼ 河川	全川
丹波川(支流)	㊽ 河川	全川
丹波川(支流)	㊾ 河川	全川
丹波川(支流)	㊿ 河川	全川