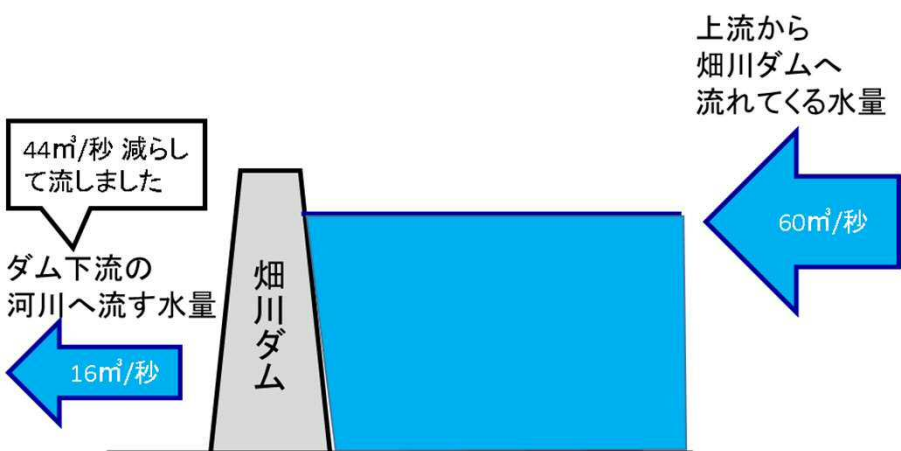
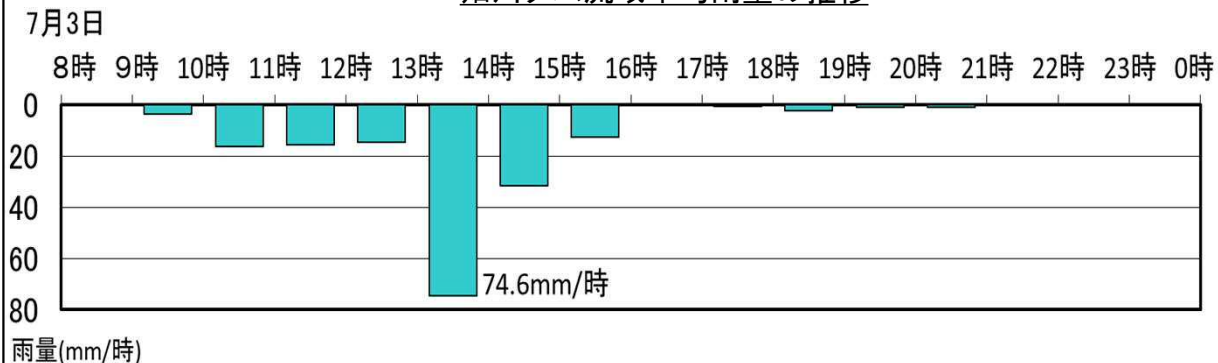


- ・7月3日の大雨では、畑川ダム流域の平均時間雨量の最大値が、ダムの供用開始(平成25年)後最大となる74.6mm/h(13時~14時)を記録しました。
- ・ダム下流の高屋川(黒瀬地点)の水位が最高に達したのと同時刻に、ダムへの流入量もこの日最大になりました。
- ・畑川ダムで流入量の7割以上を貯留する洪水調節を行い、高屋川などの下流河川の水位上昇を抑えました。

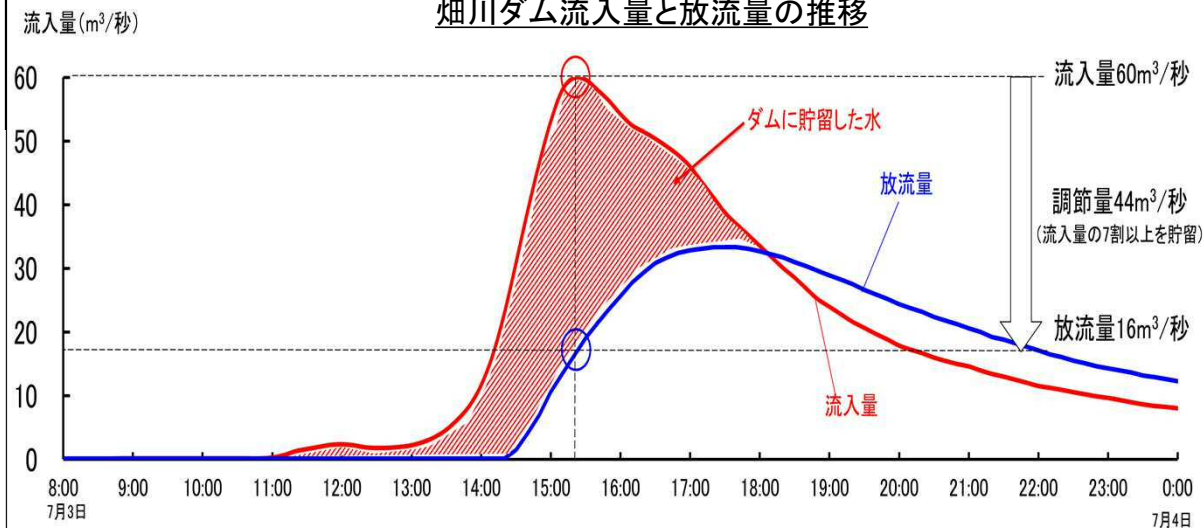
畑川ダムの状況(7月3日15時20分 最大流入時)



畑川ダム流域平均雨量の推移



畑川ダム流入量と放流量の推移



ダムの貯水状況(ダムから上流を撮影)