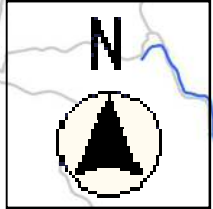


立札(大野ダム放流警報板) ①下流由良川



自: 京都府南丹市美山町檜原
至: 京都府綾部市下替地

危険!!
この川の上流 キロメートルのところに大野ダム
キロメートルのところに和知ダムがあり、
ダムに貯った水を流し、この川の水が急に増える
ことがありますから注意して下さい。
またダムに貯った水を流すときは左記のとおり
サイレンなどで知らせますので、そのときは危険
です。河原に降りないで下さい。

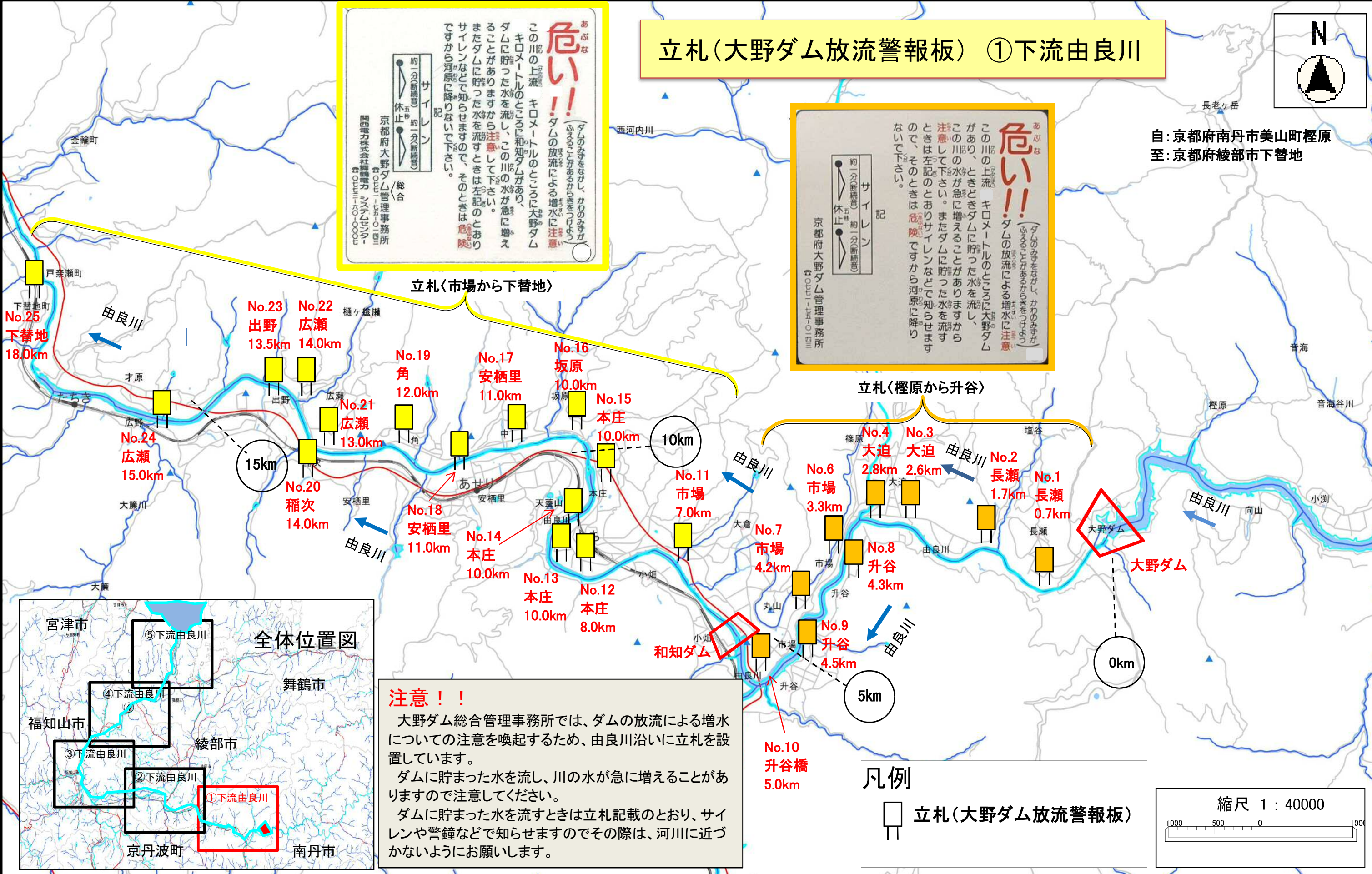
約一分(断続音)
約一分(断続音)
休止
約一分(断続音)

京都府大野ダム管理事務所
〒621-0001 京都府綾部市下替地
TEL: 0771-34-0000

危険!!
この川の上流 キロメートルのところに大野ダム
があり、ときどきダムに貯った水を流し、
この川の水が急に増えることがありますから
注意して下さい。またダムに貯った水を流す
ときは左記のとおりサイレンなどで知らせます
ので、そのときは危険です。河原に降り
ないで下さい。

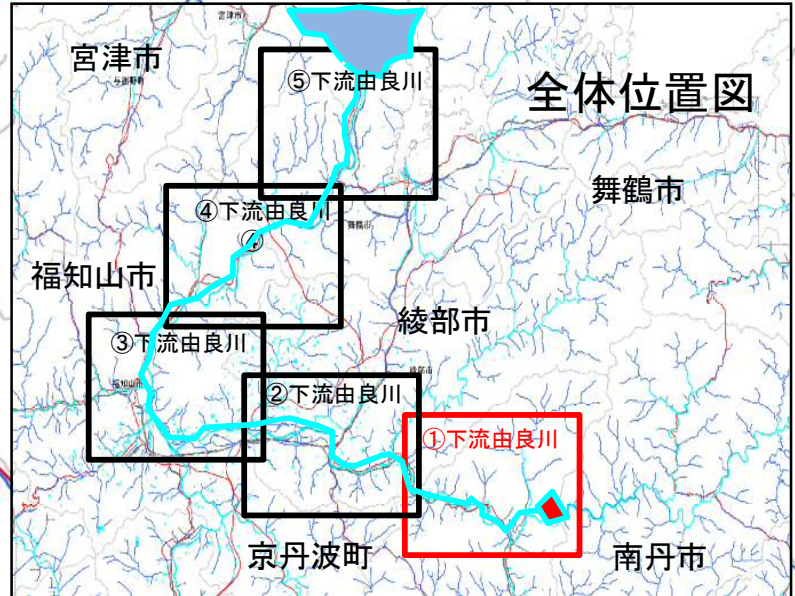
約一分(断続音)
約一分(断続音)
休止
約一分(断続音)

京都府大野ダム管理事務所
〒621-0001 京都府綾部市下替地



立札(市場から下替地)

立札(檜原から升谷)



注意!!
大野ダム総合管理事務所では、ダムの放流による増水
についての注意を喚起するため、由良川沿いに立札を設
置しています。
ダムに貯まった水を流し、川の水が急に増えることがあ
りますので注意してください。
ダムに貯まった水を流すときは立札記載のとおり、サイ
レンや警鐘などで知らせますのでその際は、河川に近づ
かないようにお願いします。

凡例
立札(大野ダム放流警報板)



立札(大野ダム放流警報板) ②下流由良川

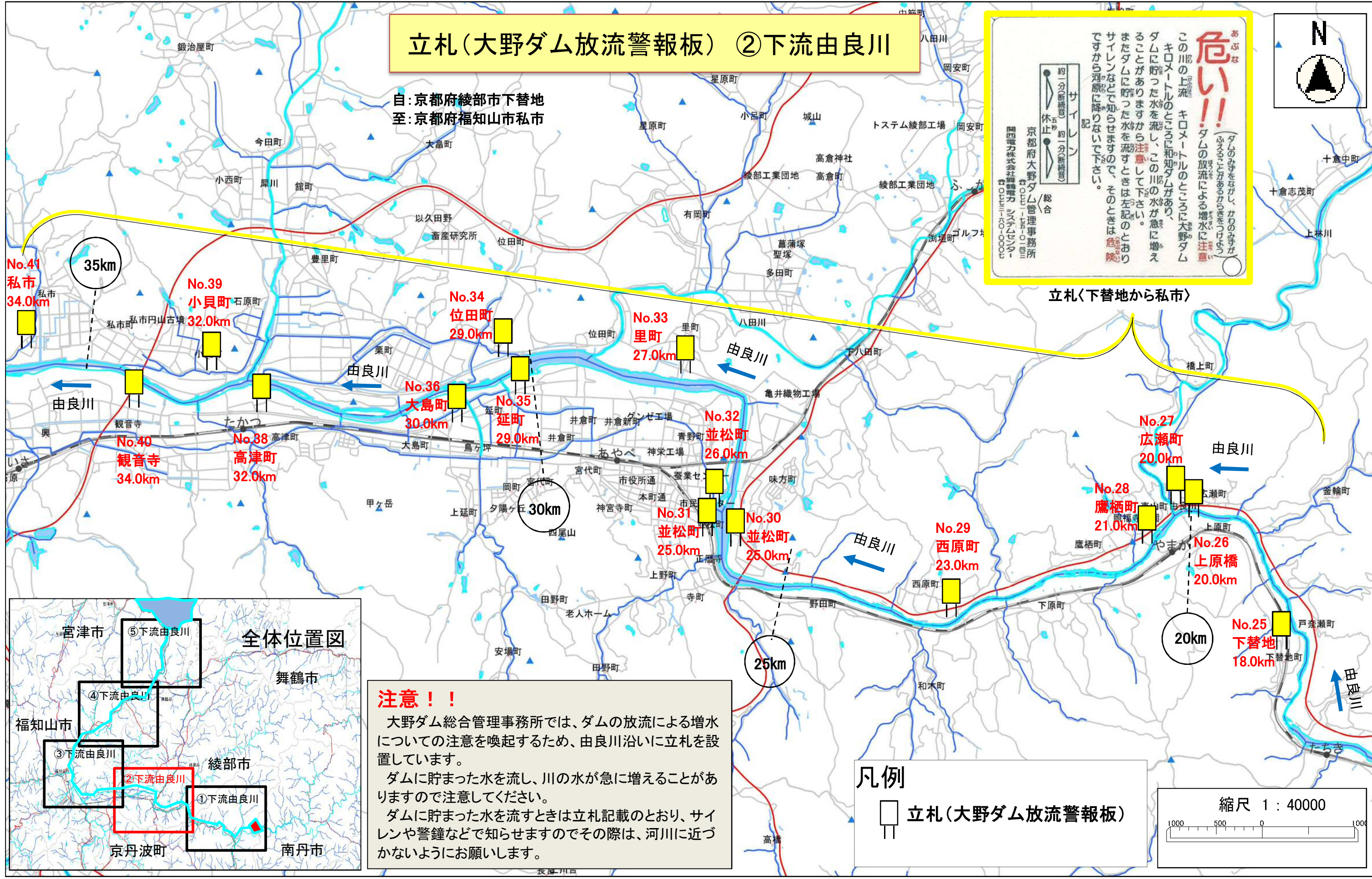
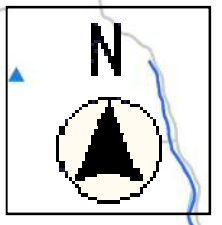
自: 京都府綾部市下替地
至: 京都府福知山市私市

あぶな 危い!!

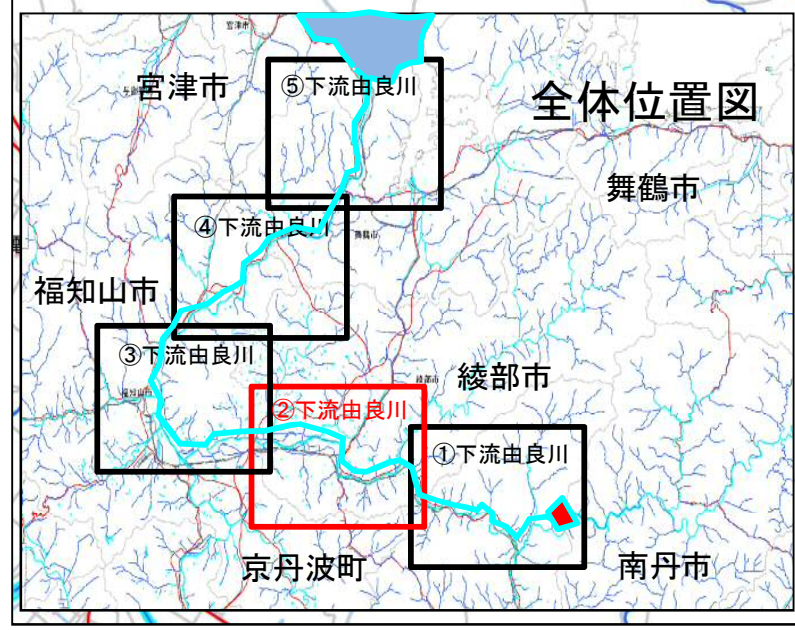
この川の^{上流}に、キロメートルのところに大野ダム
キロメートルのところに和知ダムがあり、
ダムに貯った水を流し、この川の水が急に増える
ことがありますが、注意して下さい。
またダムに貯った水を流すときは左記のとおり
サイレンなどで知らせますので、そのときは^{危険}
です。河原に降りないで下さい。

約一分(新橋音) サイレン
約一分(新橋音) 休止

京都府大野ダム管理事務所
関西電力株式会社福知山電力 安全課
〒611-0000 福知山-10-0000



立札(下替地から私市)



注意!!

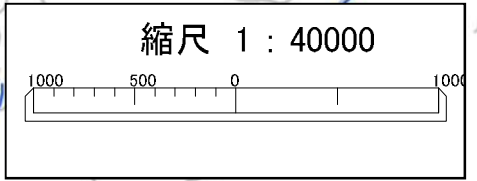
大野ダム総合管理事務所では、ダムの放流による増水についての注意を喚起するため、由良川沿いに立札を設置しています。

ダムに貯まった水を流し、川の水が急に増えることがありますので注意してください。

ダムに貯まった水を流すときは立札記載のとおり、サイレンや警鐘などで知らせますのでその際は、河川に近づかないようにお願いします。

凡例

立札(大野ダム放流警報板)



立札(大野ダム放流警報板) ③下流由良川

自: 京都府綾部市小貝町
至: 京都府福知山市大江町夏間



注意！！
大野ダム総合管理事務所では、ダムの放流による増水についての注意を喚起するため、由良川沿いに立札を設置しています。
ダムに貯まった水を流し、川の水が急に増えることがありますので注意してください。
ダムに貯まった水を流すときは立札記載のとおり、サイレンや警鐘などで知らせますのでその際は、河川に近づかないようにお願いします。

危険！！
(ダムのみをながし、かわのみをながす)
この川の上流 キロメートルのところには大野ダムがあり、ときどきダムに貯った水を流すので、この川の水が急に増えることがありますから、**注意**して下さい。

危険！！
(ダムのみをながし、かわのみをながす)
この川の上流 キロメートルのところには大野ダムがあり、ダムに貯った水を流し、この川の水が急に増えることがありますから**注意**して下さい。
またダムに貯った水を流すときは左記のとおりサイレンなどで知らせますので、そのときは**危険**です。河原に降りないで下さい。

約一分(断続音) サイレン
約一分(断続音) 警鐘
約一分(断続音) 警鐘

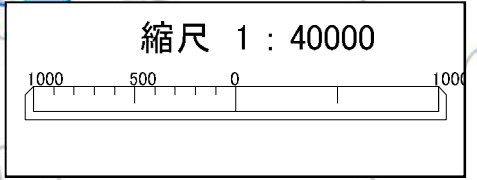
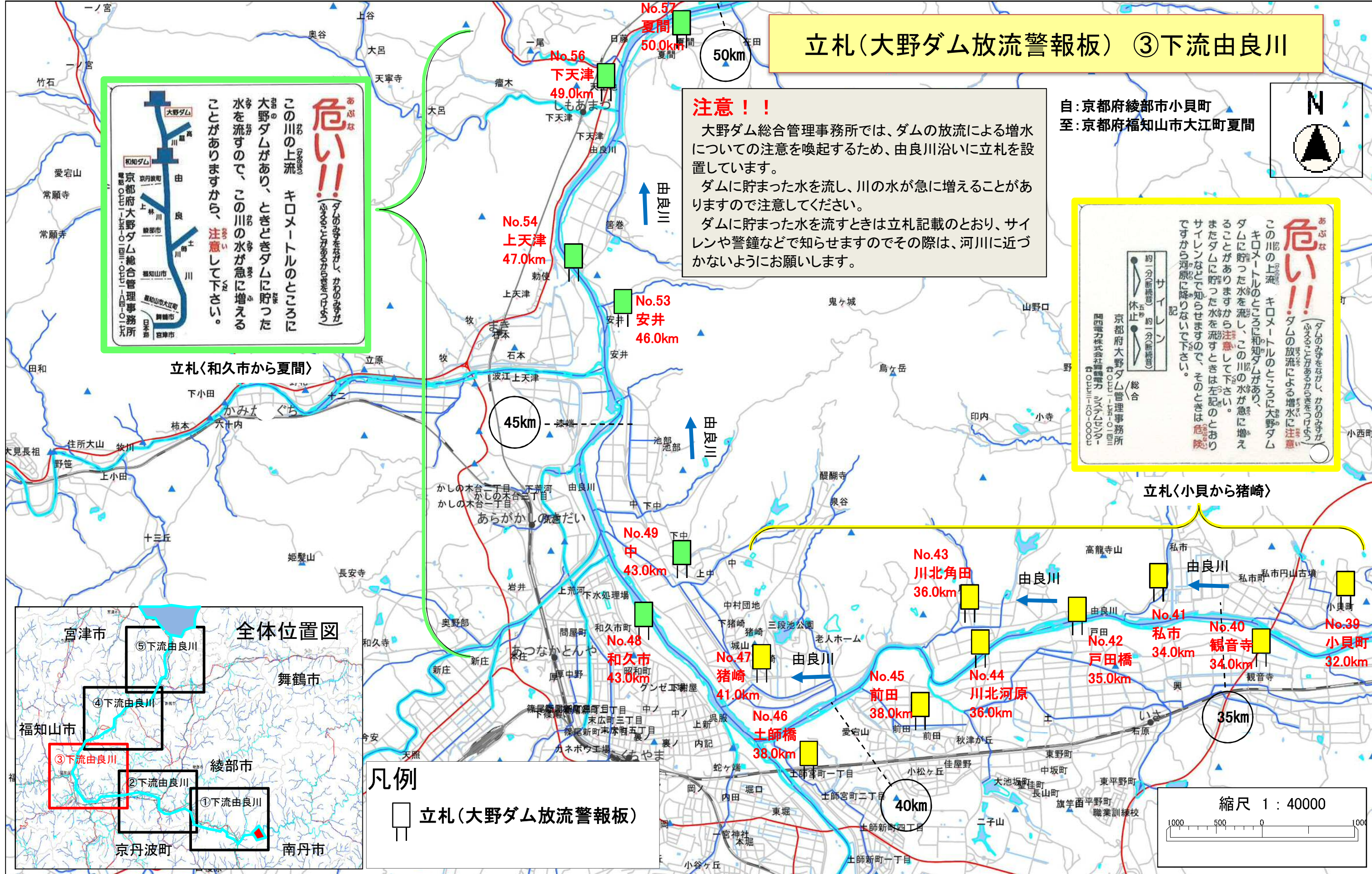
京都府大野ダム管理事務所
関西電力株式会社福知山第二発電所
〒611-0001 福知山市大江町夏間
TEL: 077-471-0000

立札<和久市から夏間>

立札<小貝から猪崎>

凡例
立札(大野ダム放流警報板)

全体位置図



立札(大野ダム放流警報板) ④下流由良川

自: 京都府福知山市大江町夏間
至: 京都府舞鶴市久田美

危険!!

この川の上流 キロメートルのところには大野ダムがあり、ときどきダムに貯った水を流すので、この川の水が急に増えることがありますから、**注意**して下さい。

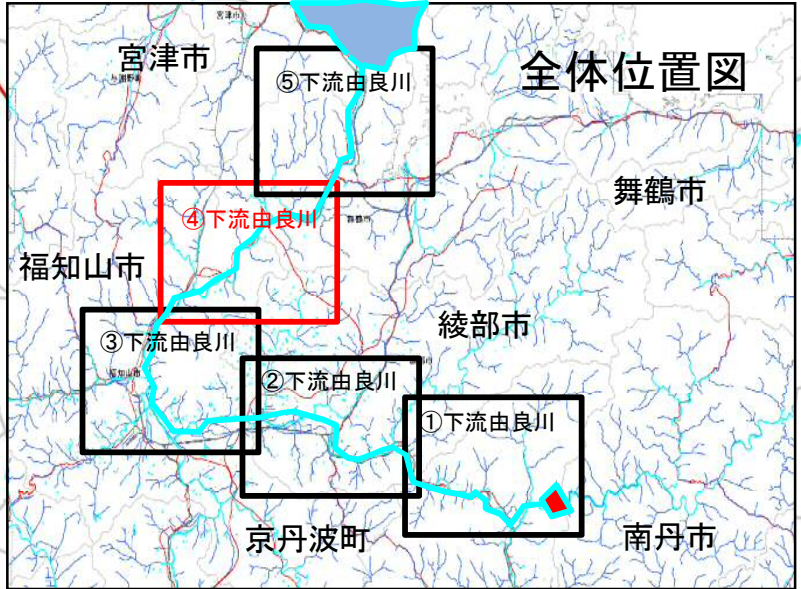
大野ダム総合管理事務所
〒611-0177 京都府福知山市大江町夏間

注意!!

大野ダム総合管理事務所では、ダムの放流による増水についての注意を喚起するため、由良川沿いに立札を設置しています。

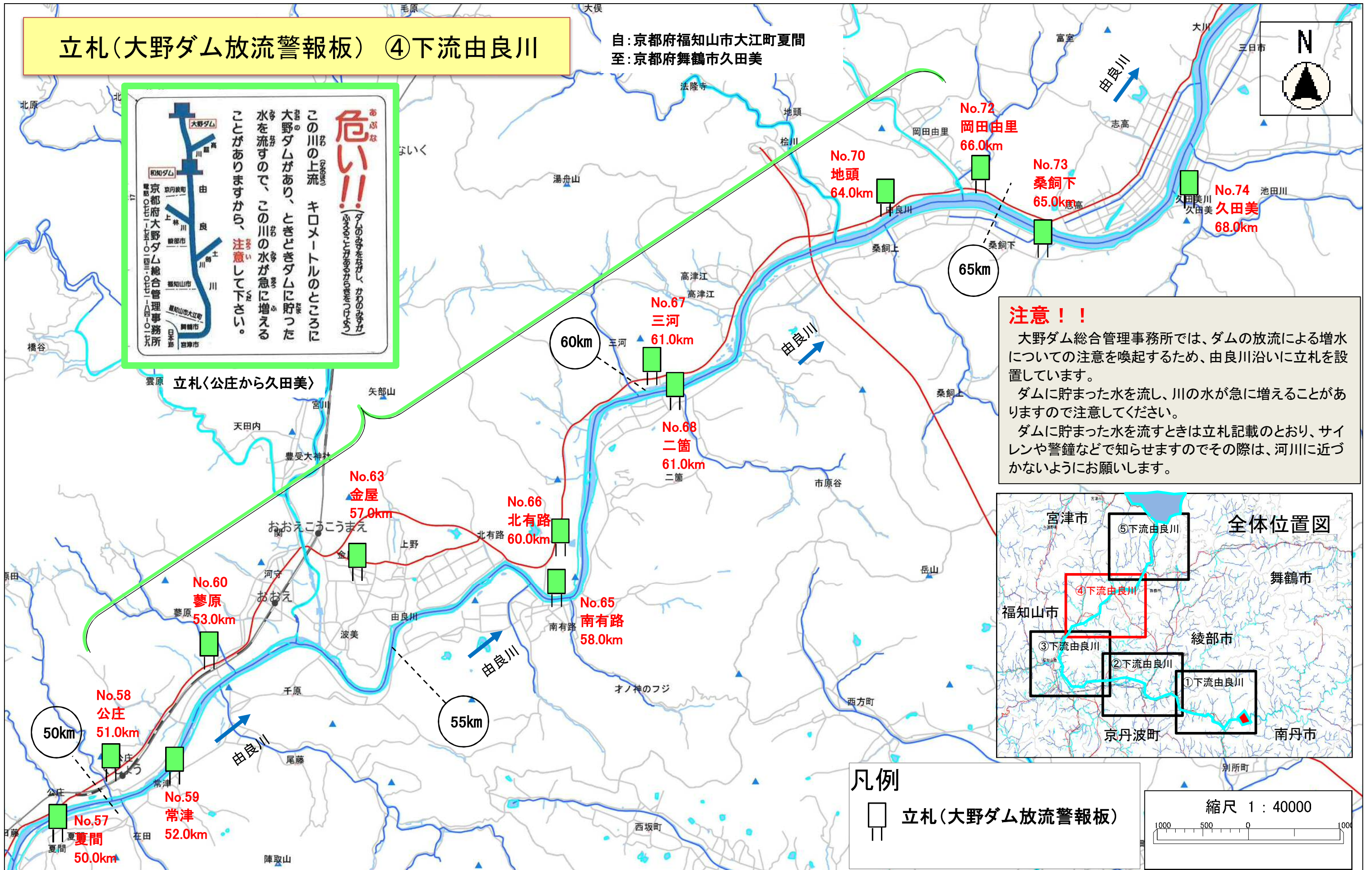
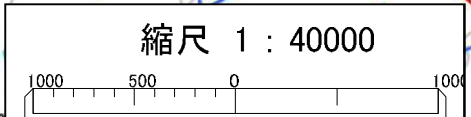
ダムに貯まった水を流し、川の水が急に増えることがありますので注意してください。

ダムに貯まった水を流すときは立札記載のとおり、サイレンや警鐘などで知らせますのでその際は、河川に近づかないようにお願いします。



凡例

立札(大野ダム放流警報板)



立札(大野ダム放流警報板) ⑤下流由良川

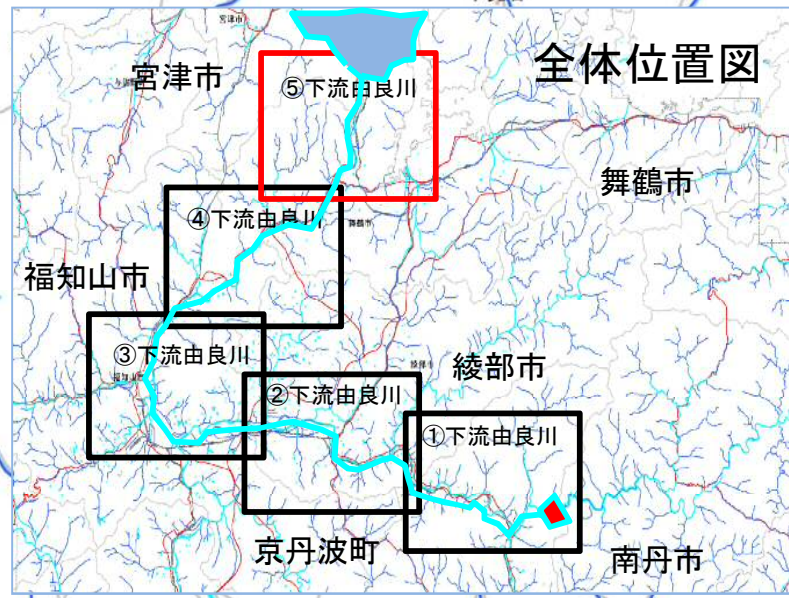
自:京都府舞鶴市上東
至:京都府宮津市石浦

危険!!

この川の上流 キロメートルのところに大野ダムがあり、ときどきダムに貯った水を流すので、この川の水が急に増えることがありますから、注意して下さい。

京都府大野ダム総合管理事務所
〒620-0179 京都府宮津市上東

立札(上東から下石浦)



注意!!

大野ダム総合管理事務所では、ダムの放流による増水についての注意を喚起するため、由良川沿いに立札を設置しています。

ダムに貯まった水を流し、川の水が急に増えることがありますので注意してください。

ダムに貯まった水を流すときは立札記載のとおり、サイレンや警鐘などで知らせますのでその際は、河川に近づかないようにお願いします。

凡例

立札(大野ダム放流警報板)

