




府民公募型安心・安全整備事業(府民提案型)

受付番号	2	写真
審査番号	港-1	<div style="display: flex; flex-direction: column; align-items: flex-start;"> <div style="margin-bottom: 10px;"> <p>提案 朝来川河口部の浚渫</p>  </div> <div style="margin-bottom: 10px; display: flex; justify-content: space-around;"> <div style="text-align: center;">  <p>朝来川堆積状況(上流を望む)</p> </div> <div style="text-align: center;">  <p>朝来川堆積状況(下流を望む)</p> </div> </div> <div style="margin-bottom: 10px; display: flex; justify-content: center;"> <div style="text-align: center;">  <p>排水口付近</p> </div> </div> </div>
路線・河川名等	重要港湾舞鶴港 港湾施設 (朝来川河口)	
所在地	マイヅルシ アサオオバシモ チ ナイ 舞鶴市字大波下 地内	
提案内容	朝来川河口部の浚渫	
現在の状況	朝来川河口部に土砂が堆積し、日本板硝子舞鶴事業所からの排水管が埋没し、排水能力が低下している。同排水管は上流の農地からの排水を受けており、排水能力の低下により豪雨による大波上一帯の浸水被害の恐れがある。	
対応案及び実施不可の場合の理由	朝来川における近年の溢水による水害実績はなく、緊急度は低い。	
位置図		
備考		

府民公募型整備事業

番号	港-2
路線・河川名等	臨港道路和田下福井線
所在地	マイヅルシ アザウオヤ テ ナイ 舞鶴市字魚屋 地内
提案内容	歩道部分や北側の民地が冠水しないように排水を改善してほしい。
現在の状況	臨港道路和田下福井線の北側歩道部分では、短時間豪雨が降ると頻りに冠水し、通行に支障をきたしている。また、民地にも流れてくるため家屋の前が冠水する状態である。
対応案及び実施不可の場合の理由	冠水の頻度が高い範囲について、既存のL型街渠を自由勾配側溝へ変更し、排水の円滑化を図る。
位置図	
備考	

写真



冠水の状況

府民公募型整備事業

番号	港-3	写真
路線・河川名等	臨港道路 高野川臨港道路、竹屋棧橋取合線	
所在地	マイヅルシ アザタケヤ テ ナイ 舞鶴市字竹屋 地内	
提案内容	護岸の上に転落防止の柵をつけてほしい。	 <p>提案箇所(高野川臨港道路)</p> <p>提案箇所(竹屋棧橋取合線)</p>
現在の状況	高野川の護岸上はコンクリートで舗装されており、竹屋地区住民の生活道路として利用している。平成28年9月までは船舶が係留していたため、その船舶が河川への転落防止の目印となっていたが、現在は船舶の移動により転落防止の目印がなくなってしまった。	 <p>以前の状況(船舶移動前)</p>
対応案及び実施不可の場合の理由	転落防止柵を設置し、通行の安全を確保する。	
位置図	 <p>高野川臨港道路</p> <p>竹屋棧橋取合線</p> <p>提案箇所</p> <p>国道175号</p> <p>高野川</p> <p>静溪川</p>	 <p>現在の状況</p>
備考		