

## H28府民公募型整備事業【安心・安全整備】

## 府民提案型

受付番号	179	路河川名	福知山山南線	提案内容	路側土砂の撤去	対応案	実施する①(路側土砂の撤去)
審査番号	西-61	箇所名	福知山市 住所大山 地内	現在の 状況	路肩に堆積土砂及び雑草繁茂がみ られる。	実施できな い理由	

〔位置図〕



標準断面図



# H28府民公募型整備事業【安心・安全整備】

# 府民提案型

受付番号	213	路河川名	中山綾部線	提案内容	アスカーブの設置	対応案	実施する①(舗装補修)
審査番号	西-62	箇所名	福知山市 三和町田ノ谷 地内	現在の 状況	路面排水が、道路法面に流れ込み、 路肩の沈下等がみられる	実施できな い理由	

〔位置図〕



標準断面図

路肩幅が無くアスカーブが設置できないため、山側に舗装の横断勾配を付して路面の排水処理を行う。



# H28府民公募型整備事業【安心・安全整備】

## 府民提案型

受付番号	216	路河川名	西坂蓼原線	提案内容	側溝清掃	対応案	実施する① (側溝清掃・集水柵設置)
審査番号	西-63	箇所名	福知山市 大江町尾藤奥 地内	現在の 状況	落ち葉の堆積と落石により溝が詰まっている。	実施できない理由	

〔位置図〕



標準断面図



# H28府民公募型整備事業【安心・安全整備】

# 府民提案型

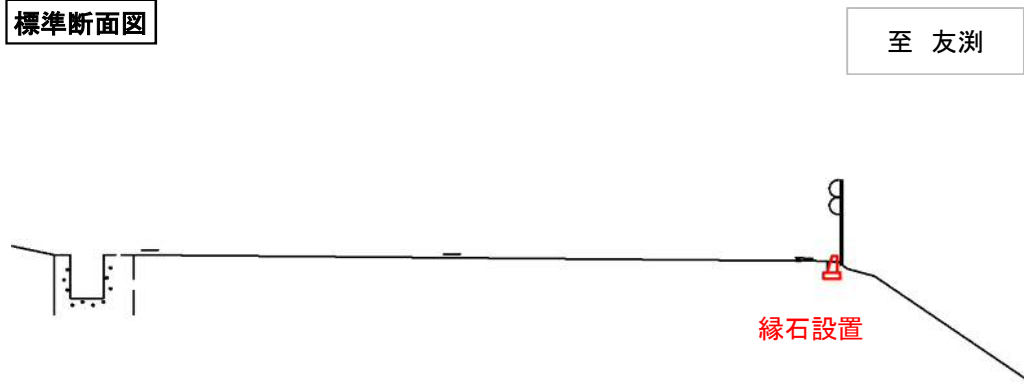
受付番号	228	路河川名	篠山三和線	提案内容	アスカーブ(アスファルト合材で造った縁石)の設置	対応案	実施する①(縁石)
審査番号	西-64	箇所名	福知山市 三和町高杉 地内	現在の状況	路面水が人家隣接部の道路法面に流れこむ。	実施できない理由	

〔位置図〕



(C) 京都府自治体情報化推進協議会  
(C) PASCO (C) INCREMENTP

標準断面図



## H28府民公募型整備事業【安心・安全整備】

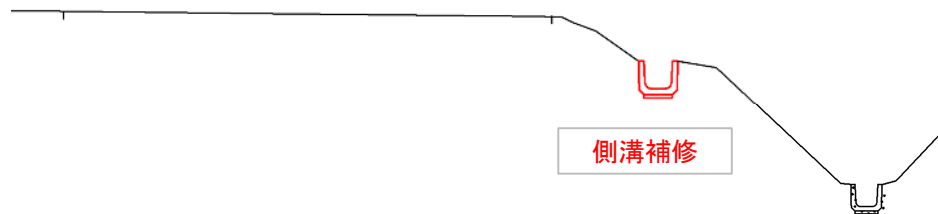
## 府民提案型

受付番号	231	路河川名	篠山三和線	提案内容	側溝改修	対応案	実施する①(漏水箇所補修)
審査番号	西-65	箇所名	福知山市 三和町高杉 地内	現在の 状況	側溝, 柵の老朽化がみられる。	実施できな い理由	

〔位置図〕



標準断面図



# H28府民公募型整備事業【安心・安全整備】

## 府民提案型

受付番号	234	路河川名	舞鶴福知山線	提案内容	側溝整備(冠水解消)	対応案	実施する① (①街渠補修、②路面の補修)
審査番号	西-66	箇所名	福知山市 大江町二箇 地内	現在の 状況	路面の一部に沈下がみられ、冠水 状態が認められる。	実施できな い理由	

〔位置図〕



標準断面図



② 路面の補修



① 街渠補修

# H28府民公募型整備事業【安心・安全整備】


# 府民提案型

受付番号	239	路河川名	山東大江線	提案内容	横断管整備	対応案	実施する①(横断管更新)
審査番号	西-67	箇所名	福知山市 天座 地内	現在の 状況	周辺側溝断面に比して既設横断管 の管径が小さい。	実施できな い理由	

〔位置図〕



標準断面図



# H28府民公募型整備事業【安心・安全整備】

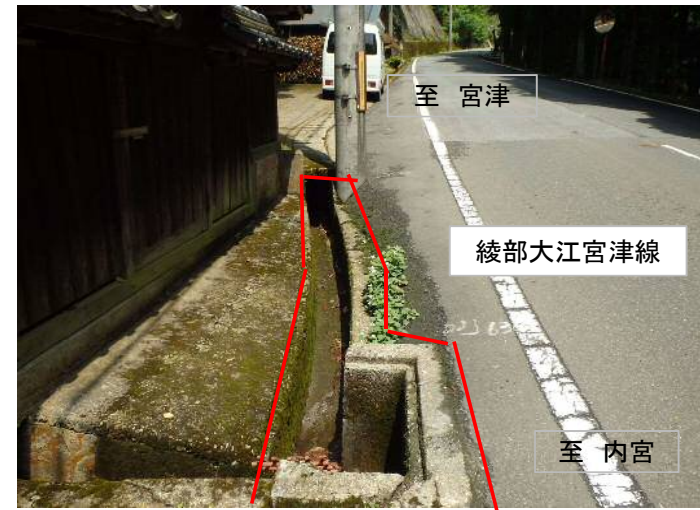

## 府民提案型

受付番号	47	路河川名	綾部大江宮津線	提案内容	側溝の蓋掛け	対応案	実施する①(側溝蓋の設置)
審査番号	西-68	箇所名	福知山市 大江町佛性寺 地内	現在の 状況	人家横の側溝蓋が無く、路肩幅員も狭い。	実施できない理由	

〔位置図〕



標準断面図





# H28府民公募型整備事業【安心・安全整備】

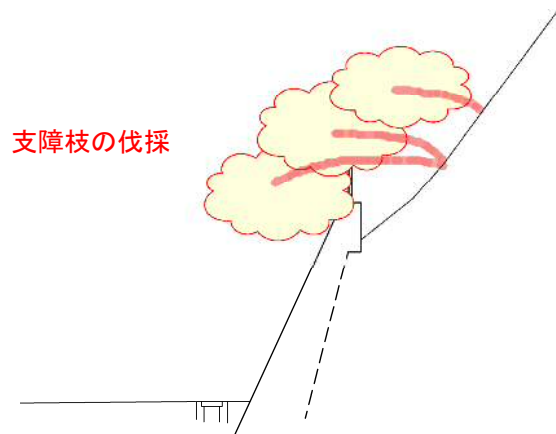
## 府民提案型

受付番号	34	路河川名	小坂青垣線	提案内容	道路際雑木の伐採	対応案	実施する①(枝の取り除き)
審査番号	西-69	箇所名	福知山市 夜久野町井田 地内	現在の 状況	枝等が電気線・電話線・有線に覆いかぶさって接触している。	実施できない理由	

〔位置図〕





標準断面図



# H28府民公募型整備事業【安心・安全整備】

## 府民提案型

受付番号	107	路河川名	私市大江線	提案内容	路肩補修	対応案	実施する① (路肩補修・区画線引直し)
審査番号	西-70	箇所名	福知山市 報恩寺 地内	現在の 状況	路肩に段差が生じている。	実施できない理由	



# H28府民公募型整備事業【安心・安全整備】


# 府民提案型

受付番号	166	路河川名	福知山山南線	提案内容	舗装補修	対応案	実施する①(窪み部の舗装補修)
審査番号	西-71	箇所名	福知山市 十三丘 地内	現在の 状況	舗装の一部に部分的な窪みがある。	実施できない理由	

〔位置図〕



標準断面図



# H28府民公募型整備事業【安心・安全整備】

# 府民提案型

受付番号	212	路河川名	綾部大江宮津線	提案内容	舗装修繕	対応案	実施する①(舗装補修)
審査番号	西-72	箇所名	福知山市 大江町二俣 地内	現在の 状況	舗装に段差がみられる。	実施できない理由	



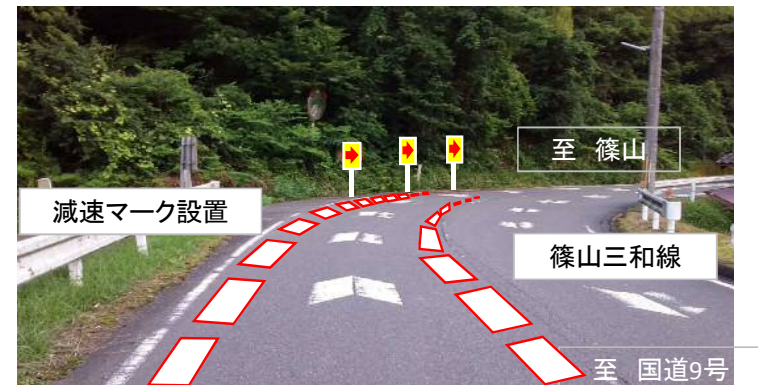
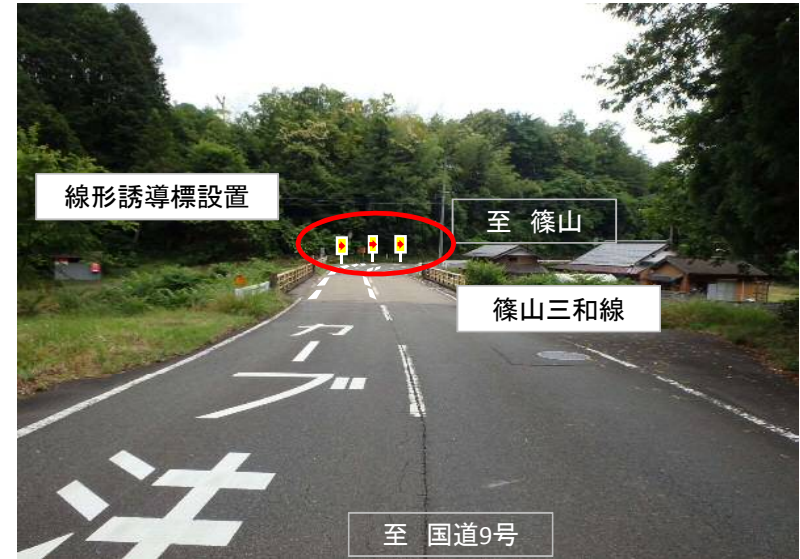
# H28府民公募型整備事業【安心・安全整備】

# 府民提案型

受付番号	229	路河川名	篠山三和線	提案内容	減速指示の設置	対応案	実施する① (減速マーク及び線形誘導標の設置)
審査番号	西-73	箇所名	福知山市 三和町友淵 地内	現在の 状況	橋梁直後に急カーブがある。	実施できな い理由	



標準断面図



# H28府民公募型整備事業【安心・安全整備】

# 府民提案型

受付番号	3	路河川名	小坂青垣線	提案内容	注意看板の設置	対応案	実施する①(標識更新・区画線更新)
審査番号	西-74	箇所名	福知山市 夜久野町額田 地内	現在の 状況	国道9号合流箇所の停止線と踏切 が近接している。	実施できな い理由	

〔位置図〕



平面図



至  
福知山

至  
夜久野



至  
夜久野

至  
福知山

## H28府民公募型整備事業【安心・安全整備】

## 府民提案型

受付番号	22	路河川名	岩崎市島線	提案内容	横断者注意を路面に表示	対応案	実施する①(警戒標識設置)
審査番号	西-75	箇所名	福知山市 字大内下地 地内	現在の 状況	府道が直線になっていて速度を出す 車が多い。	実施できな い理由	

〔位置図〕



標準断面図



# H28府民公募型整備事業【安心・安全整備】

# 府民提案型

受付番号	84	路河川名	国道176号	提案内容	区画線、警戒標識の更新	対応案	実施する① (区画線、警戒標識の更新)
審査番号	西-76	箇所名	福知山市 長尾 地内	現在の 状況	警戒標識、区画線の視認性低下が みられる。	実施できな い理由	

〔位置図〕



標準断面図





# H28府民公募型整備事業【安心・安全整備】

# 府民提案型

受付番号	167	路河川名	福知山山南線	提案内容	看板設置(鹿注意)	対応案	実施する①(標識設置)
審査番号	西-77	箇所名	福知山市 十三丘 地内	現在の 状況	見通しも良く、交差点付近には防犯 灯も設置されている。	実施できな い理由	

〔位置図〕



(C) 京都府自治体情報化推進協議会  
(C) PASCO (C) INCREMENTP

標準断面図

至 拝師

警戒標識(動物飛出し)設置



警戒標識(動物飛出し)設置



# H28府民公募型整備事業【安心・安全整備】

# 府民提案型

受付番号	217	路河川名	西坂蓼原線	提案内容	ガードレールの設置	対応案	実施する①(ガードレール設置)
審査番号	西-78	箇所名	福知山市 大江町尾藤奥 地内	現在の 状況	幅員狭小部の擁壁天端に安全施設 が設置されていない。	実施できな い理由	

〔位置図〕



標準断面図



# H28府民公募型整備事業【安心・安全整備】

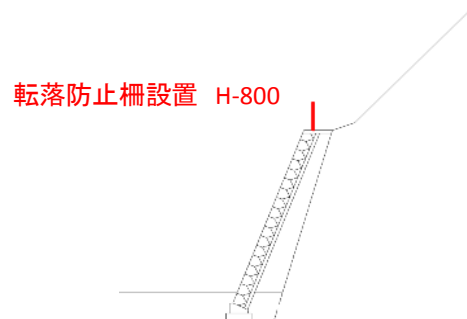
# 府民提案型

受付番号	224	路河川名	市島和知線	提案内容	転落防止柵の設置	対応案	実施する①(転落防止柵設置)
審査番号	西-79	箇所名	福知山市 三和町岬 地内	現在の 状況	擁壁天端付近に山への通路がみられる。	実施できない理由	

〔位置図〕



標準断面図



# H28府民公募型整備事業【安心・安全整備】

# 府民提案型

受付番号	244	路河川名	国道176号	提案内容	歩道縁石の撤去	対応案	実施する①(縁石改築)
審査番号	西-80	箇所名	福知山市 字雲原寺谷 地内	現在の 状況	交差点内の車輛旋回上に縁石がある。	実施できない理由	



標準断面図

