

# H28府民公募型整備事業【安心・安全整備】

## 府民提案型

受付番号	75	路河川名	綾部大江宮津線	提案内容	側溝蓋設置	対応案	実施できない
審査番号	西-21	箇所名	福知山市 大江町天田 地内	現在の 状況	幅員2.5mの歩道が整備されており、側溝蓋の必要性はない	実施できない理由	歩行スペースは十分確保されている

〔位置図〕



標準断面図



# H28府民公募型整備事業【安心・安全整備】

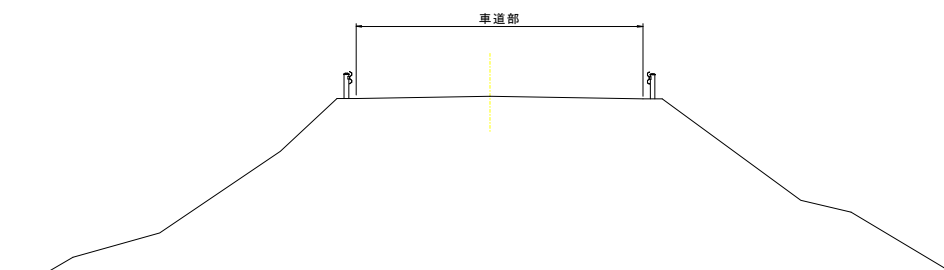
# 府民提案型

受付番号	60	路河川名	本郷辻線	提案内容	道路法面の補強	対応案	実施できない
審査番号	西-22	箇所名	福知山市 三和町菟原下 地内	現在の 状況	一部路面のたわみが確認できるが、法面の 状況は安定している。	実施できな い理由	緊急性を要しないため。

〔位置図〕



標準断面図



## H28府民公募型整備事業【安心・安全整備】

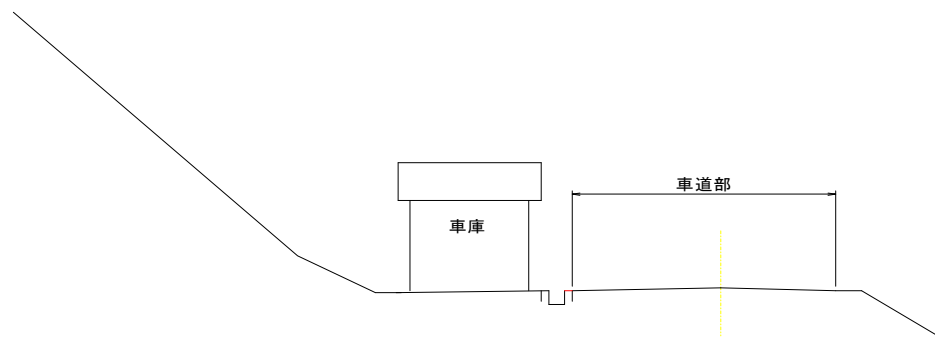
## 府民提案型

受付番号	56	路河川名	綾部大江宮津線	提案内容	落石対策	対応案	実施できない
審査番号	西-23	箇所名	福知山市 大江町佛性寺 地内	現在の 状況	道路と斜面との間に民地があり、落石が道路へ転がり出る恐れがない	実施できない理由	①京都府が管理する施設ではないため。

〔位置図〕



標準断面図



# H28府民公募型整備事業【安心・安全整備】


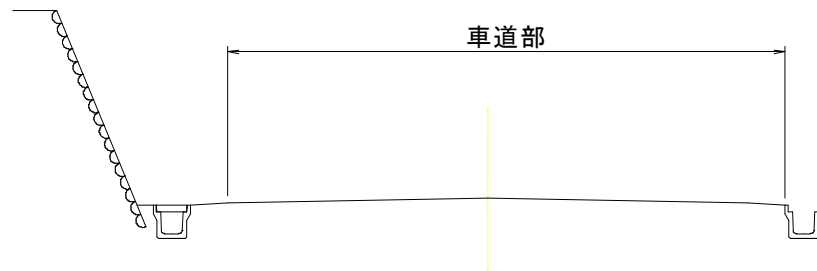
## 府民提案型

受付番号	235	路河川名	舞鶴福知山線	提案内容	歩道設置	対応案	実施できない
審査番号	西-24	箇所名	福知山市 大江町二箇 地内	現在の 状況	取水場施設があり、歩道が途切れている。 路肩が約1.0m確保されている。	実施できない 理由	大規模事業により時間を要するため

〔位置図〕



標準断面図

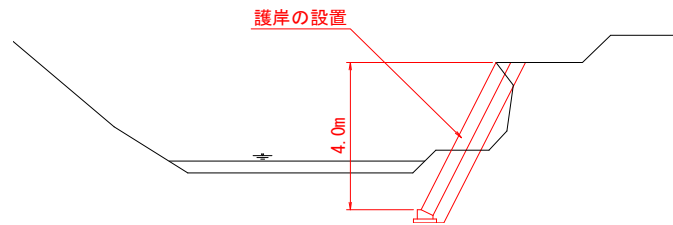


## 府民公募型安心・安全整備事業(府民提案型)

受付番号	30	路河川名	佐々木川	提案内容	護岸の設置	対応案	実施する①(ブロック積工)
審査番号	西-25	箇所名	福知山市 一ノ宮 地内	現在の 状況	豪雨増水時に護岸が崩壊した。	実施できない理由	



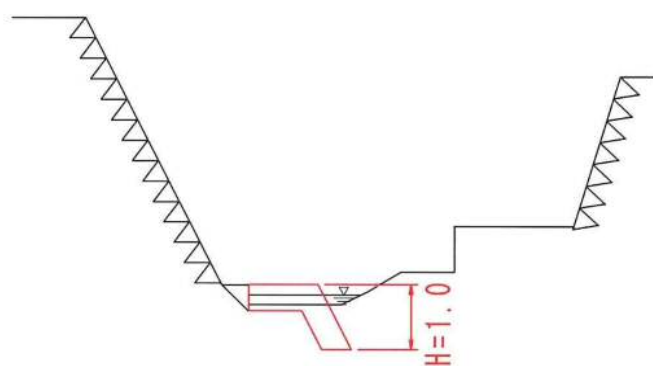
標準断面図



# H28府民公募型整備事業(府民提案型)

## 安心・安全整備

受付番号	61	路河川名	ゆりがはなかわ 岬ヶ鼻川	提案内容	護岸基礎保護	対応案	実施する①(根継ぎ工)
審査番号	西-26	箇所名	福知山市 三和町菟原下地内	現在の 状況	侵食により護岸の基礎が流出している	実施できない 理由	



①



①

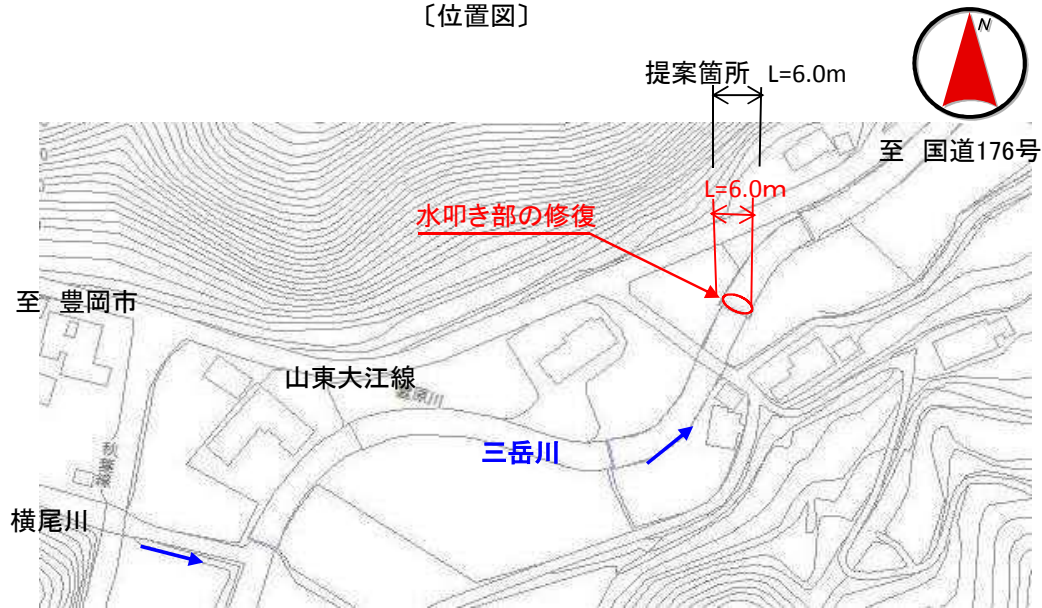


# H28府民公募型整備事業【安心・安全整備】


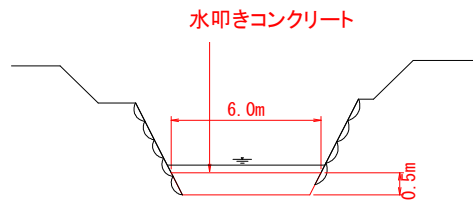
# 府民提案型

受付番号	242	路河川名	三岳川	提案内容	水叩き部の修復	対応案	実施する①(水叩きコンクリート工)
審査番号	西-27	箇所名	福知山市 雲原 地内	現在の 状況	床固め工水叩き部が破損し護岸の崩壊の恐れがある。	実施できない理由	

〔位置図〕



標準断面図



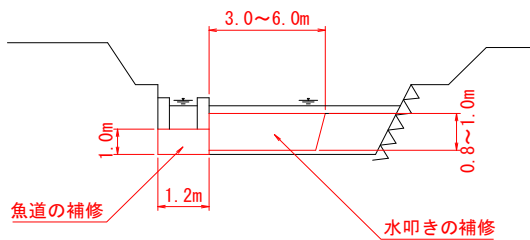
# 府民公募型安心・安全整備事業(府民提案型)

受付番号	169	路河川名	大呂川	提案内容	落差工修繕	対応案	実施する①(水叩きの補修)
審査番号	西-28	箇所名	福知山市 大呂 地内	現在の 状況	床固め工が一部崩壊している。	実施できな い理由	

〔位置図〕



標準断面図





## H28府民公募型整備事業(府民提案型)

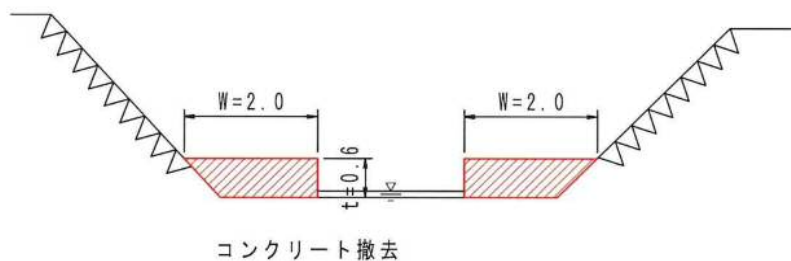
## 安心・安全整備

受付番号	108	路河川名	鴨谷川	提案内容	コンクリート撤去	対応案	実施する①(コンクリート撤去)
審査番号	西-29	箇所名	福知山市 新庄地内	現在の 状況	コンクリート構造物が残置されており河積を 阻害している	実施できな い理由	

〔位置図〕



〔標準横断面図〕



①



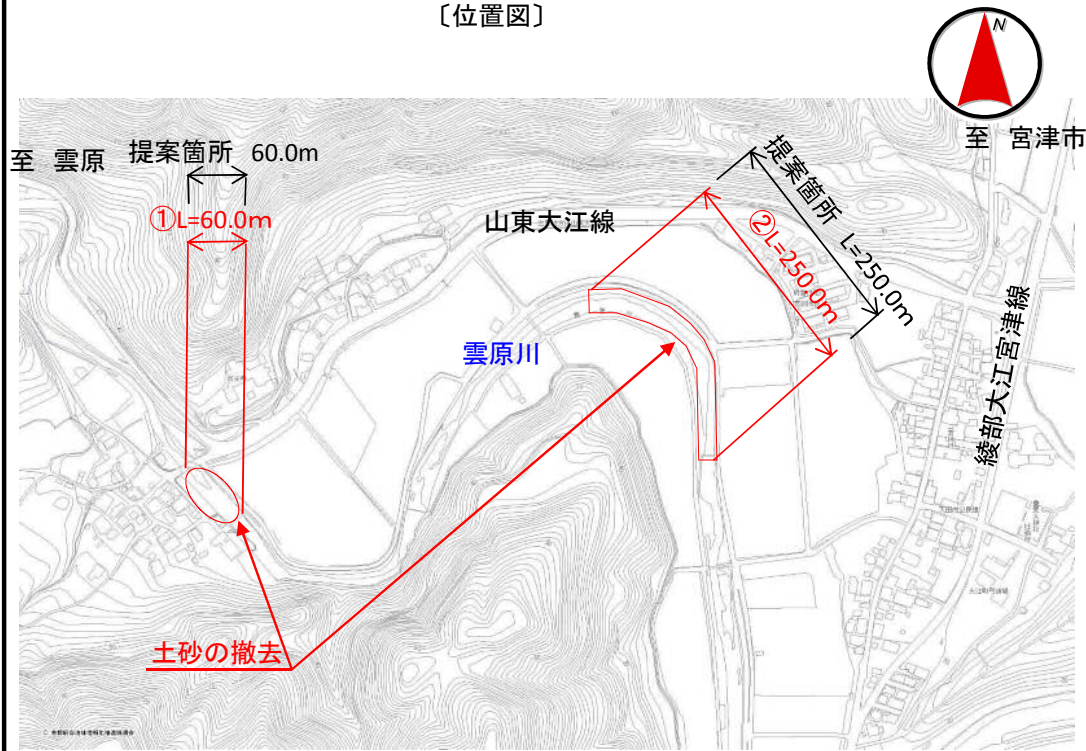
①



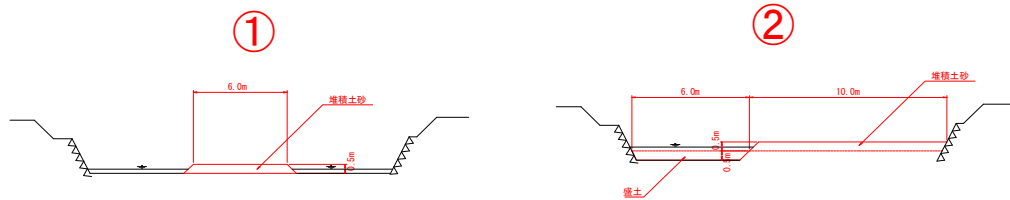
# 府民公募型安心・安全整備事業(府民提案型)

受付番号	76	路河川名	雲原川	提案内容	土砂の撤去	対応案	実施する①(H27採択済)
審査番号	西-30	箇所名	福知山市 大江町天田内 地内	現在の 状況	土砂が堆積している。	実施できな い理由	

〔位置図〕



標準断面図



①

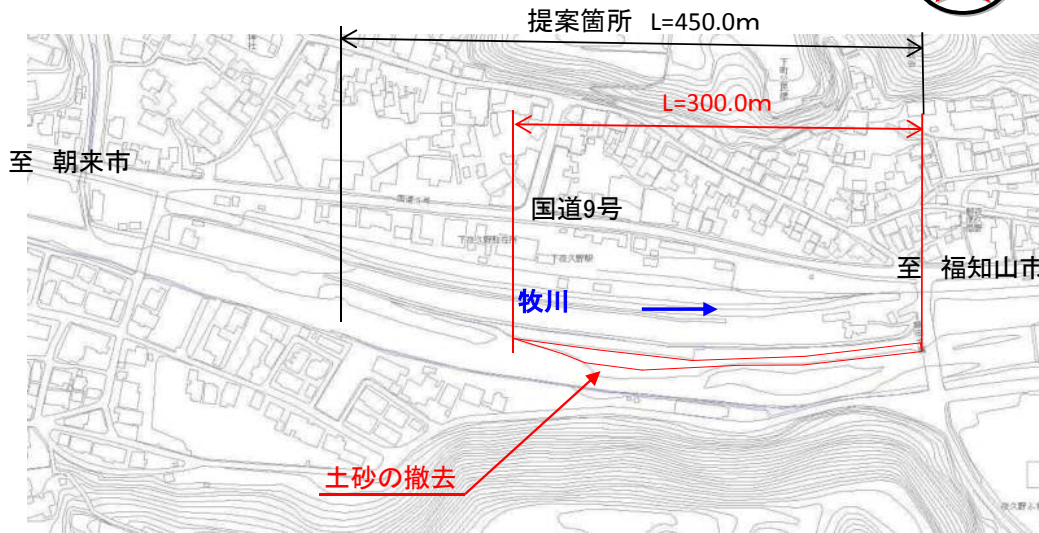


②


## 府民公募型安心・安全整備事業(府民提案型)

受付番号	209	路河川名	牧川	提案内容	浚渫	対応案	一部実施する (著しい堆積箇所の浚渫)
審査番号	西-31	箇所名	福知山市 夜久野町額田 地内	現在の 状況	平成16年の台風時に民家3軒が浸水し、 現在も土砂が堆積している。	実施できな い理由	

〔位置図〕



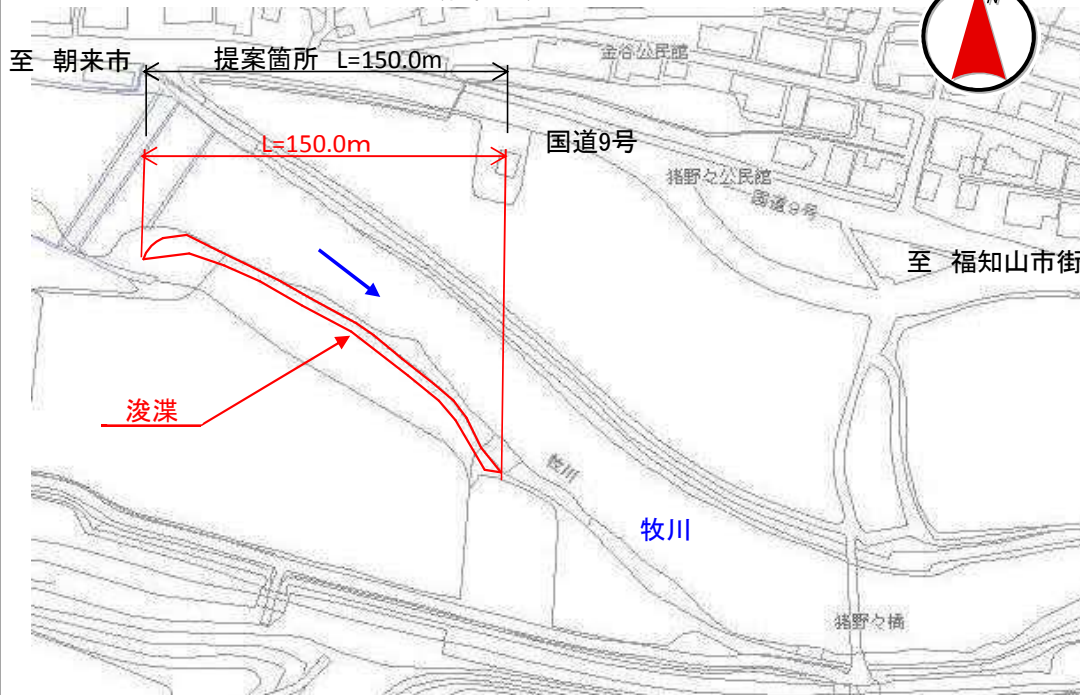
標準断面図



## 府民公募型安心・安全整備事業(府民提案型)


受付番号	62	路河川名	牧川	提案内容	除草、浚渫	対応案	一部実施する (著しい堆積箇所の浚渫)
審査番号	西-32	箇所名	福知山市 猪野々 地内	現在の 状況	永年に渡り堆積と浸食を繰り返し川の流れ を変え、土砂が堆積し竹藪となっていっ た。	実施できな い理由	

〔位置図〕



標準断面図

浚渫



# H28府民公募型整備事業(府民提案型)

# 安心・安全整備

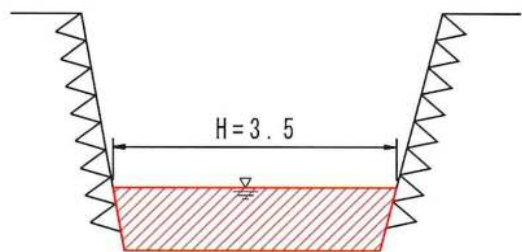
受付番号	31	路河川名	大谷川	提案内容	川幅拡幅、河床浚渫	対応案	一部実施する(浚渫工)
審査番号	西-33	箇所名	福知山市 石原地内	現在の 状況	河川内全体的に土砂が堆積し河積を阻害している箇所がある。	実施できない理由	

[位置図]

位置図



[標準横断面図]



①



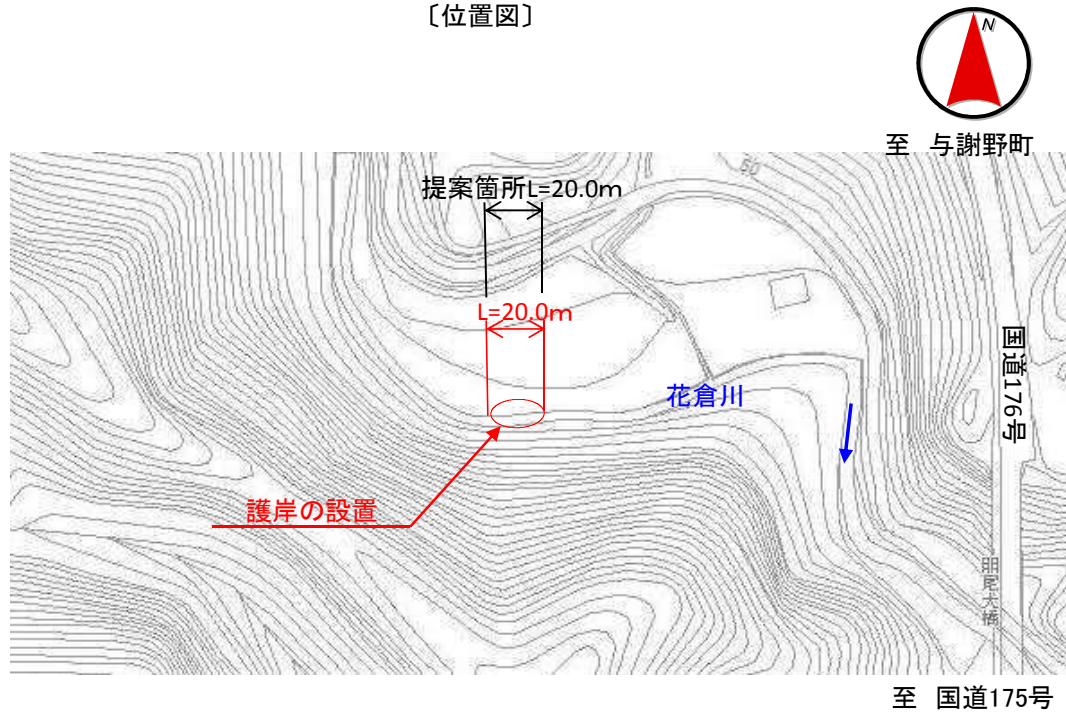
①



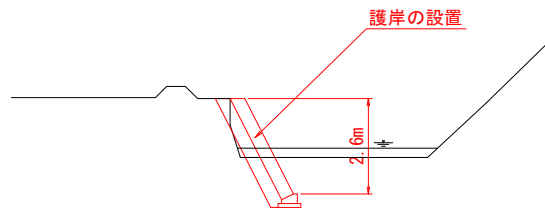
# 府民公募型安心・安全整備事業(府民提案型)

受付番号	170	路河川名	花倉川	提案内容	護岸の設置、浚渫	対応案	一部実施する(ブロック積工)
審査番号	西-34	箇所名	福知山市 長尾 地内	現在の 状況	台風時に護岸が崩壊し、放置されている。	実施できない理由	

〔位置図〕



標準断面図



# H28府民公募型整備事業(府民提案型)

# 安心・安全整備


受付番号	219	路河川名	川合川	提案内容	護岸補修(3箇所)	対応案	一部実施する(①ブロック積工)
審査番号	西-35	箇所名	福知山市 三和町大原御供田地内	現在の 状況	ブロック積護岸のない区間の護岸が崩壊し、農作業に支障がある	実施できない理由	

〔位置図〕

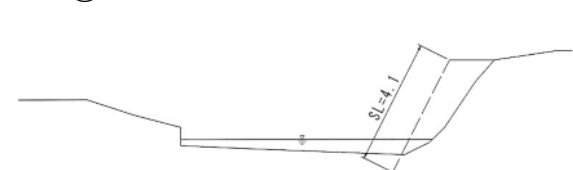


〔標準横断面図〕

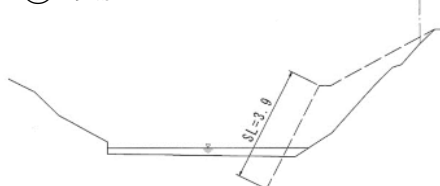
① 実施する



② 実施しない



③ 実施しない



① 実施する



② 実施しない



③ 実施しない



# H28府民公募型整備事業(府民提案型)

# 安心・安全整備

受付番号	4	路河川名	平石川	提案内容	落差工、護岸修繕	対応案	一部実施する (①護岸工、護床工、水叩き補修)
審査番号	西-36	箇所名	福知山市 三俣地内	現在の 状況	侵食により護岸と水叩きが崩壊している	実施できない理由	

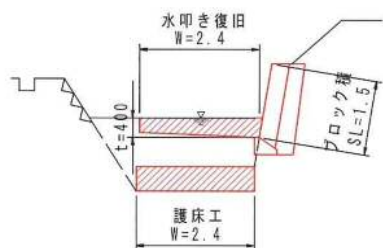
〔位置図〕

位置図

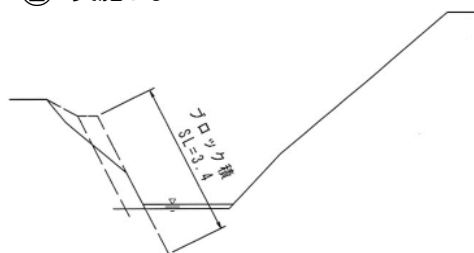


〔標準横断面図〕

① 実施する



② 実施しない



① 実施する



② 実施しない

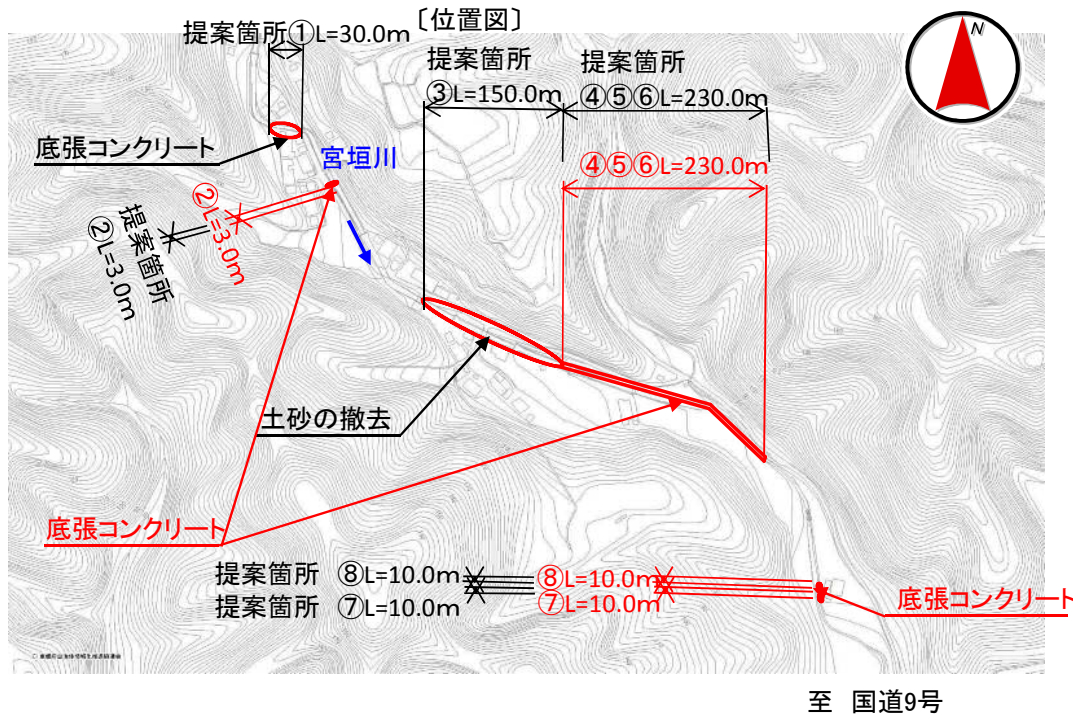




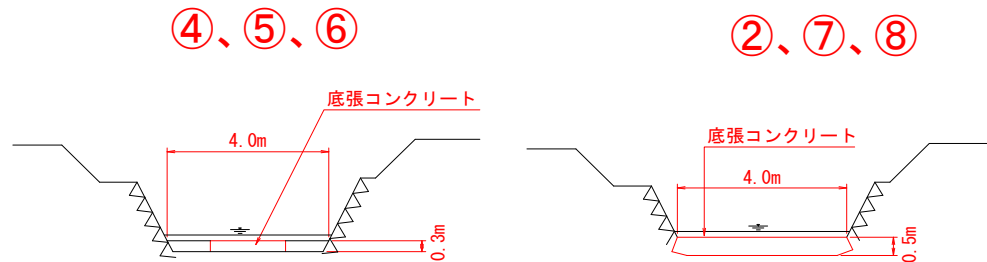
# H28府民公募型整備事業【安心・安全整備】

# 府民提案型

受付番号	171	路河川名	宮垣川	提案内容	底張コンクリート、護岸の設置、土砂の撤去	対応案	一部実施する (②,④,⑤,⑥,⑦,⑧底張工)
審査番号	西-37	箇所名	福知山市 宮垣 地内	現在の状況	川底が洗掘され護岸も浸食されている。土砂が堆積し雑草が繁茂し、流れを妨げている。	実施できない理由	



標準断面図



③  
実施できない

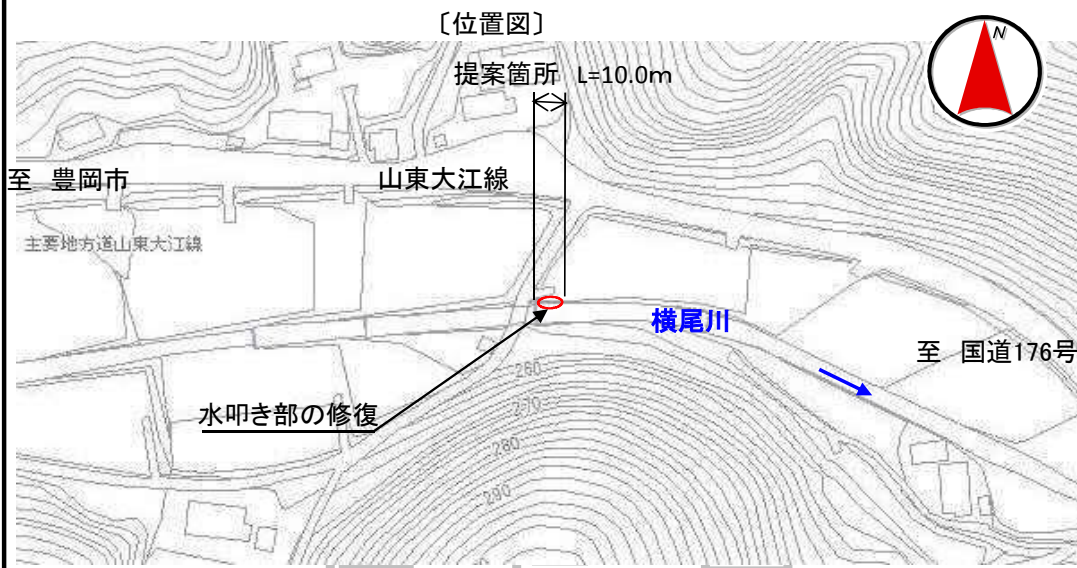


⑦  
実施する

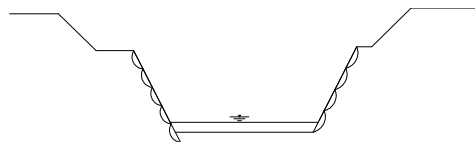
# H28府民公募型整備事業【安心・安全整備】

# 府民提案型

受付番号	240	路河川名	横尾川	提案内容	水叩き部の修復	対応案	実施できない
審査番号	西-38	箇所名	福知山市 雲原 地内	現在の 状況	床固め工水叩き部が破損し護岸の崩壊の恐れがある。	実施できない理由	緊急性を要しないため。



標準断面図



# H28府民公募型整備事業【安心・安全整備】

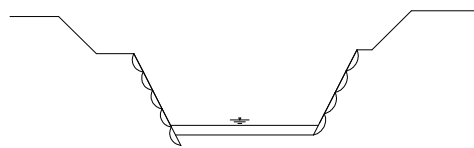
# 府民提案型

受付番号	241	路河川名	横尾川	提案内容	落差工、護岸下部修繕	対応案	実施できない
審査番号	西-39	箇所名	福知山市 雲原 地内	現在の 状況	護岸下部が不安定で、出水時に護岸崩壊の恐れがある。	実施できない理由	緊急性を要しないため。 (著しい洗堀はない)

至 豊岡市 [位置図]



標準断面図



# H28府民公募型整備事業【安心・安全整備】

## 府民提案型

受付番号	6	路河川名	大谷川	提案内容	浚渫	対応案	実施できない
審査番号	西-40	箇所名	福知山市 土地内	現在の 状況	河川拡幅部に雑草が繁茂している。	実施できない 理由	緊急性を要しないため

〔位置図〕

位置図



〔標準横断面図〕



①



①

