

H28府民公募型整備事業【安心・安全整備】


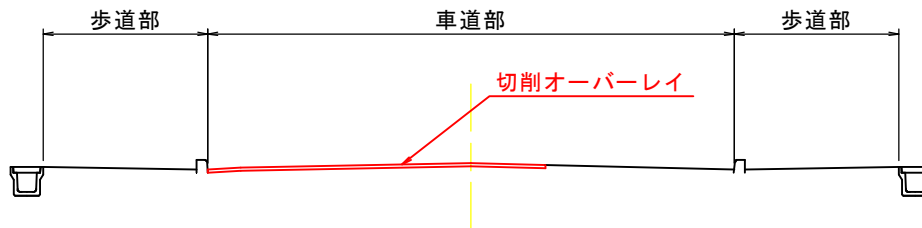
府民提案型

受付番号	211	路河川名	舞鶴福知山線	提案内容	舗装修繕	対応案	実施する①（舗装修繕）
審査番号	西-1	箇所名	福知山市 内記1丁目102番 地内	現在の 状況	ひび割れ等が発生して、騒音・振動に困っている。	実施できない理由	

〔位置図〕



標準断面図



H28府民公募型整備事業【安心・安全整備】


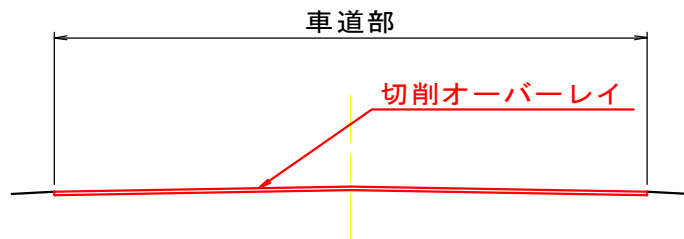
府民提案型

受付番号	236	路河川名	国道173号	提案内容	舗装修繕	対応案	実施する①（舗装修繕）
審査番号	西-2	箇所名	福知山市 三和町大原 地内	現在の 状況	ひび割れやわだちの発生により、車両の通行に支障がある	実施できない理由	

〔位置図〕



標準断面図



H28府民公募型整備事業【安心・安全整備】


府民提案型

受付番号	238	路河川名	国道176号	提案内容	舗装修繕	対応案	実施する①（舗装修繕）
審査番号	西-3	箇所名	福知山市 下野条 地内	現在の 状況	ひび割れやわだちの発生により、車両の通行に支障がある	実施できない理由	

〔位置図〕



標準断面図



H28府民公募型整備事業【安心・安全整備】


府民提案型

受付番号	243	路河川名	国道176号	提案内容	舗装修繕	対応案	実施する①（舗装修繕）
審査番号	西-4	箇所名	福知山市 字雲原寺谷 地内	現在の 状況	ひび割れ等が発生して、騒音・振動に困っている。	実施できない理由	

〔位置図〕



標準断面図



H28府民公募型整備事業【安心・安全整備】

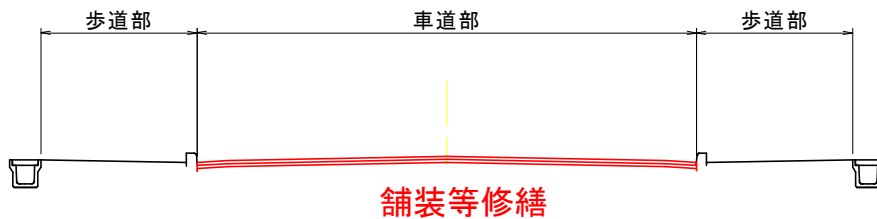
府民提案型

受付番号	165	路河川名	国道176号	提案内容	横断側溝撤去 融雪設備の設置	対応案	実施する①(舗装修繕)(H27採択済み)
審査番号	西-5	箇所名	福知山市 行積 地内	現在の 状況	冬季に路面凍結する。車両事故が毎年数回 起きている。横断側溝の上を通過する際の 騒音が発生する。	実施できな い理由	

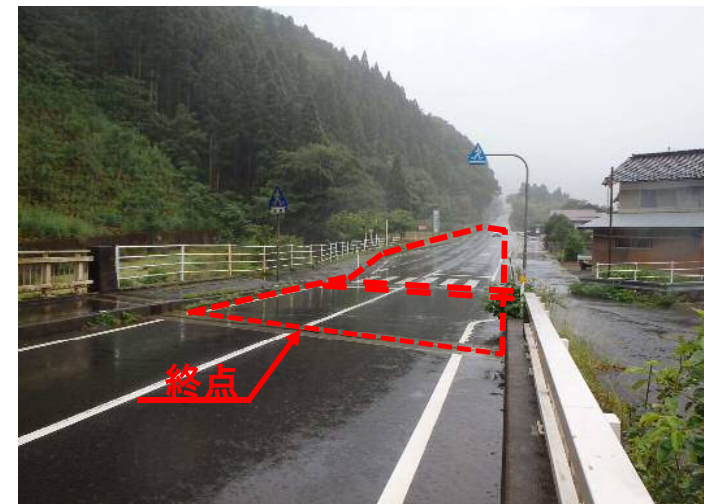
〔位置図〕



標準断面図



平成27年度採択事業の実施
凍結防止、段差解消を目的とする舗装修繕

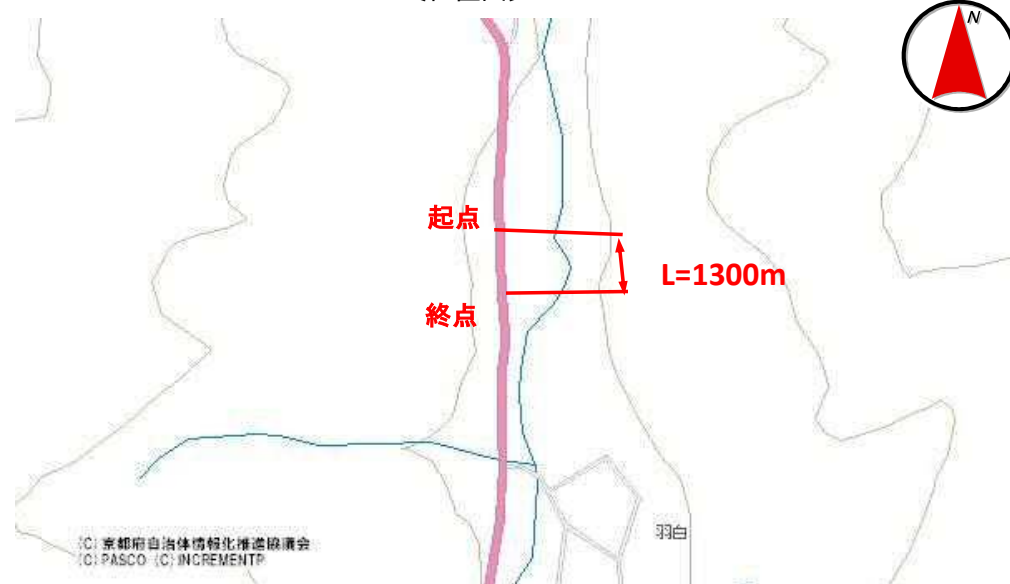


H28府民公募型整備事業【安心・安全整備】

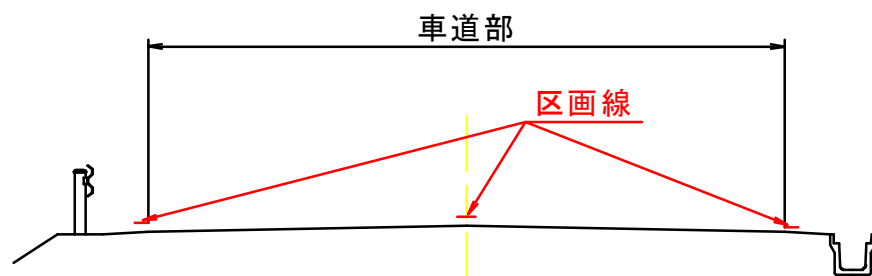
府民提案型

受付番号	205	路河川名	但東夜久野線	提案内容	区画線の復旧	対応案	実施する①（区画線の復旧）
審査番号	西-6	箇所名	福知山市 夜久野町板生田谷垣 地内	現在の 状況	区画線が消滅し、車両の通行に支障がある	実施できない理由	

〔位置図〕



標準断面図



H28府民公募型整備事業【安心・安全整備】

府民提案型

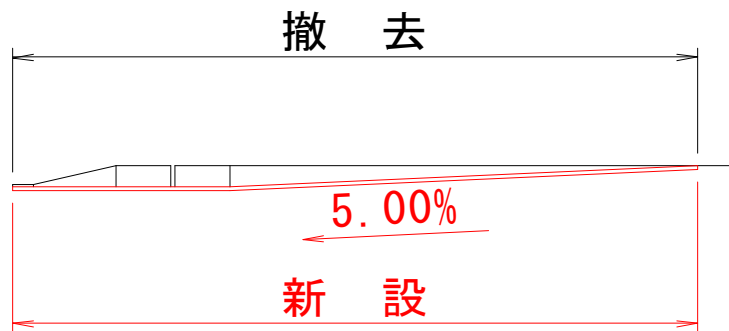
受付番号	7	路河川名	国道429号	提案内容	歩道段差の解消	対応案	実施する①（歩道修繕）
審査番号	西-7	箇所名	福知山市 口榎原 地内	現在の 状況	傾斜がきつく車いす、自転車の通行に支障がある	実施できない理由	

〔位置図〕



〔C〕京都府自治体情報化推進協議会
〔C〕PASCO 〔C〕INCREMENTP

標準断面図



H28府民公募型整備事業【安心・安全整備】


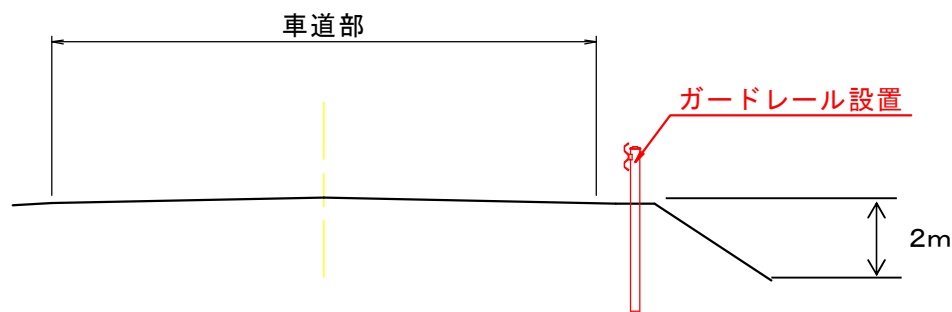
府民提案型

受付番号	48	路河川名	舞鶴綾部福知山線	提案内容	ガードレールの設置	対応案	実施する①（ガードレール設置）
審査番号	西-8	箇所名	福知山市 大江町二箇上 地内	現在の 状況	道路斜面の高低差が2m以上あるが、転落 防止柵がなく危険である。	実施できな い理由	

〔位置図〕



標準断面図

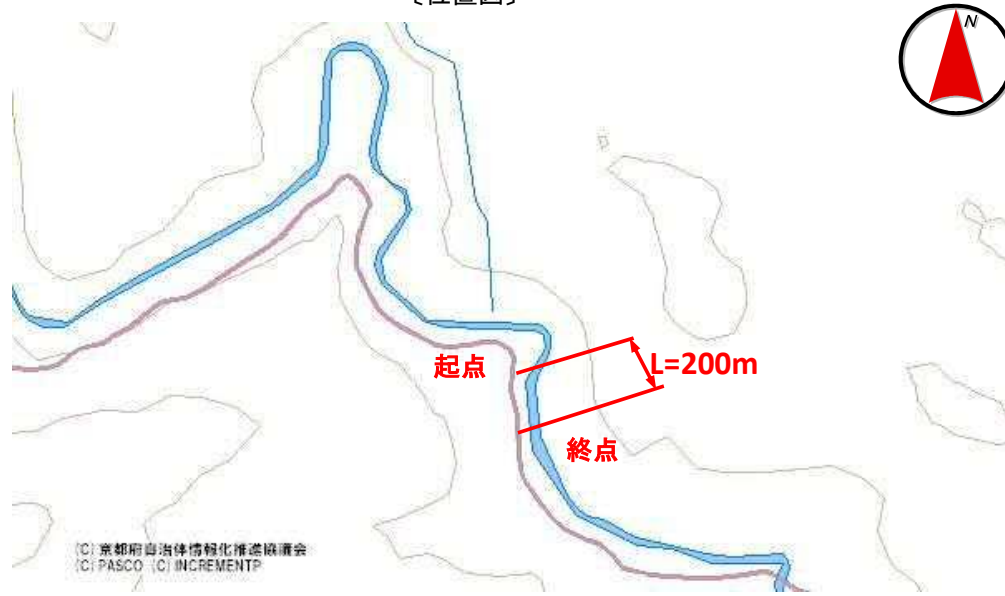


H28府民公募型整備事業【安心・安全整備】

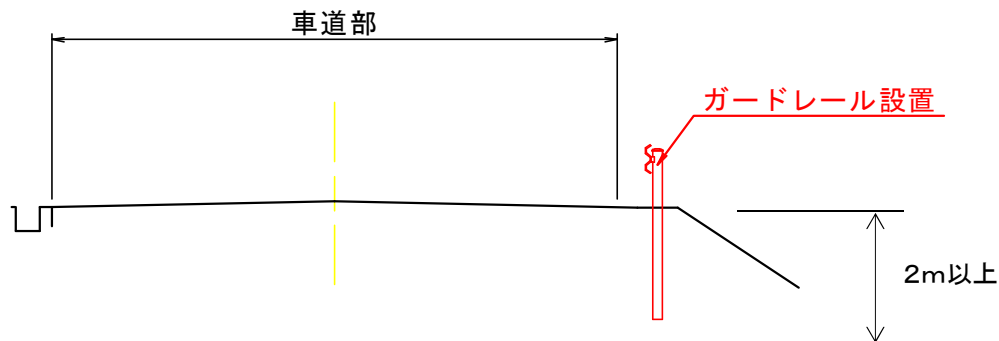
府民提案型

受付番号	111	路河川名	山東大江線	提案内容	ガードレールの設置	対応案	実施する①（ガードレールの設置）
審査番号	西-9	箇所名	福知山市 大江町橋谷 地内	現在の 状況	道路斜面の高低差が2m以上あるが、転落防止柵がなく、危険である	実施できない理由	

〔位置図〕



標準断面図



H28府民公募型整備事業【安心・安全整備】

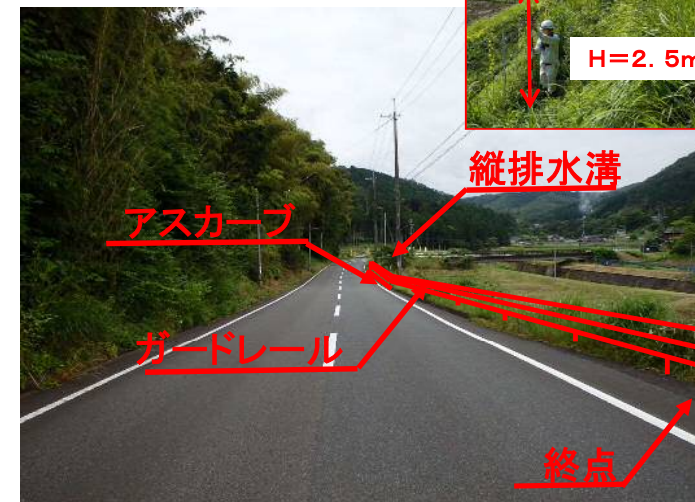

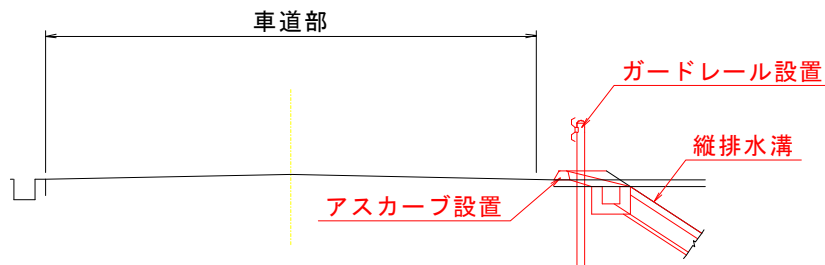
府民提案型

受付番号	226	路河川名	篠山三和線	提案内容	ガードレール・アスカーブの設置	対応案	実施する① (ガードレール・アスカーブの設置)
審査番号	西-10	箇所名	福知山市 三和町菟原中 地内	現在の 状況	法面の高低差が2.5m以上あるが、柵がなく危険な状況。また路面排水対策も必要な状況	実施できない理由	

〔位置図〕



標準断面図



H28府民公募型整備事業【安心・安全整備】

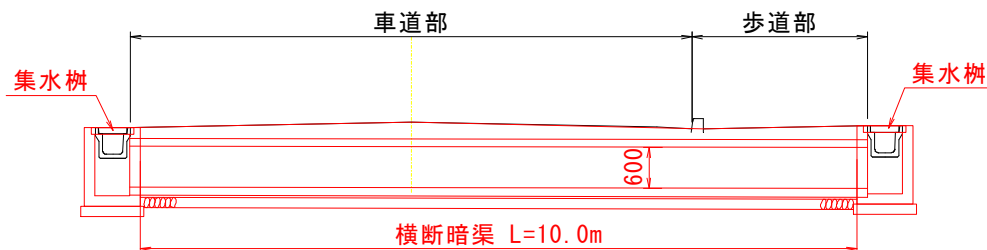
府民提案型

受付番号	223	路河川名	京丹波三和線	提案内容	横断側溝の設置	対応案	実施する①（横断管の設置）
審査番号	西-11	箇所名	福知山市 三和町大身 地内	現在の 状況	降水量が多い場合、横断管の勾配が緩いため水が溢れ道路に氾濫する。	実施できない理由	

〔位置図〕



標準断面図



H28府民公募型整備事業【安心・安全整備】

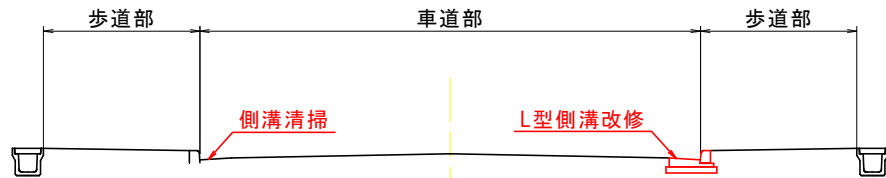
府民提案型

受付番号	247	路河川名	石原多保市線	提案内容	側溝整備(冠水解消)	対応案	実施する①(排水設備の設置、清掃)
審査番号	西-12	箇所名	福知山市 駒場新町 地内	現在の 状況	ゲリラ豪雨など集中的に雨が降ると、道路 が冠水する。	実施できな い理由	

〔位置図〕



標準断面図



H28府民公募型整備事業【安心・安全整備】

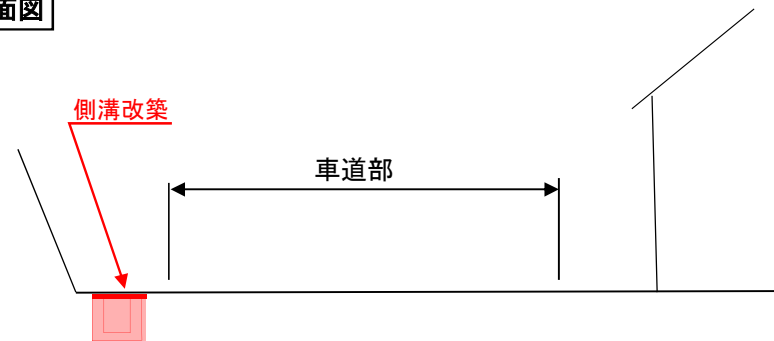
府民提案型

受付番号	232	路河川名	山東大江線	提案内容	側溝改修	対応案	実施する①(H27採択済み)
審査番号	西-13	箇所名	福知山市 夜久野町平野 地内	現在の 状況	側溝蓋のがたつきによる騒音に困っている	実施できない理由	

〔位置図〕



標準断面図



H28府民公募型整備事業【安心・安全整備】

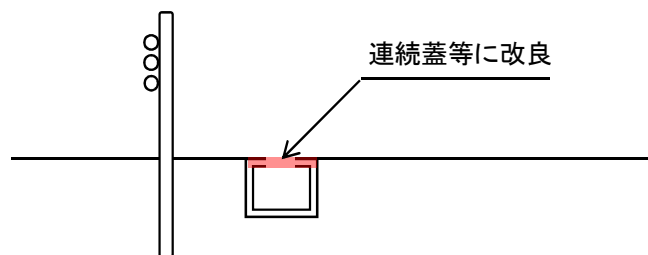
府民提案型

受付番号	13	路河川名	国道429号	提案内容	自転車等通行路の安全性確保	対応案	実施する①（側溝蓋等の改良）
審査番号	西-14	箇所名	福知山市 口榎原 地内	現在の 状況	狭隘部において、穴付き側溝蓋の上 を走行するため、不安定である	実施できな い理由	

〔位置図〕



標準断面図



H28府民公募型整備事業【安心・安全整備】

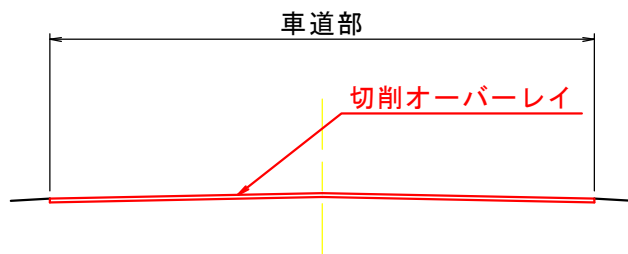
府民提案型

受付番号	45	路河川名	西坂蓼原線	提案内容	舗装修繕	対応案	他事業で実施（舗装修繕）
審査番号	西-15	箇所名	福知山市 大江町河守、千原 地内	現在の 状況	橋台背面に段差が生じており、車両の通行に支障がある	実施できない理由	

〔位置図〕



標準断面図



H28府民公募型整備事業【安心・安全整備】

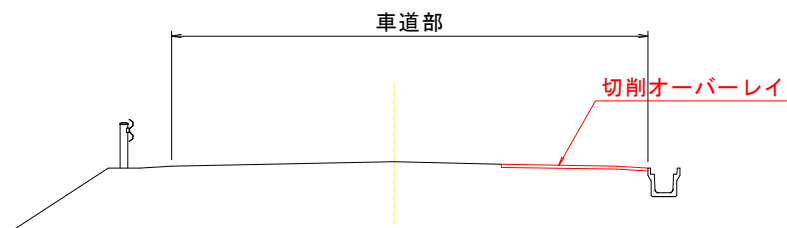
府民提案型

受付番号	200	路河川名	但東夜久野線	提案内容	舗装修繕	対応案	他事業で実施(舗装修繕)
審査番号	西-16	箇所名	福知山市 夜久野町板生羽白 地内	現在の 状況	ひび割れ等の発生により、車両の通行に支障がある	実施できない理由	

〔位置図〕



標準断面図



H28府民公募型整備事業【安心・安全整備】


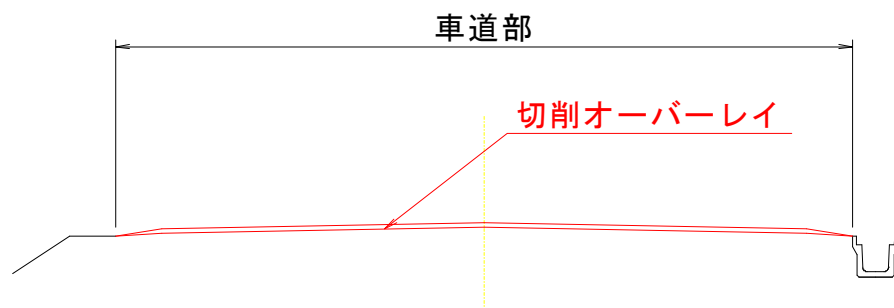
府民提案型

受付番号	237	路河川名	但東夜久野線	提案内容	舗装修繕	対応案	他事業で実施(舗装修繕)
審査番号	西-17	箇所名	福知山市 夜久野町平野 地内	現在の 状況	ひび割れ、わだちの発生により、車 両の通行に支障がある	実施できな い理由	

〔位置図〕



標準断面図



H28府民公募型整備事業【安心・安全整備】

府民提案型


受付番号	109	路河川名	綾部大江宮津線	提案内容	落石対策	対応案	他事業で実施
審査番号	西-18	箇所名	福知山市 大江町佛性寺 地内	現在の 状況	巨石の根元が洗掘され、道路へ転石する恐れがある	実施できない理由	

〔位置図〕



(C) 京都府自治体情報化推進協議会
(C) PASCO (C) INCREMENTP

標準断面図



H28府民公募型整備事業【安心・安全整備】

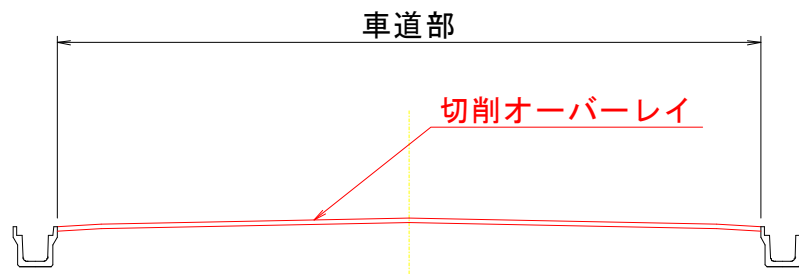
府民提案型

受付番号	35	路河川名	小坂青垣線	提案内容	舗装修繕	対応案	一部実施する (部分的な補修を実施)
審査番号	西-19	箇所名	福知山市 夜久野町井田 地内	現在の 状況	ひび割れ、わだちの発生により、車両の走行に支障がある	実施できない理由	

〔位置図〕



標準断面図



H28府民公募型整備事業【安心・安全整備】

府民提案型

受付番号	19	路河川名	国道175号	提案内容	側溝蓋設置	対応案	実施できない
審査番号	西-20	箇所名	福知山市 大江町北有路(北二) 地内	現在の 状況	幅員2.5mの歩道が整備されており、側溝蓋の必要性はない	実施できない理由	歩行スペースは十分確保されている

〔位置図〕



標準断面図

