

H27府民公募型整備事業(府民提案型)


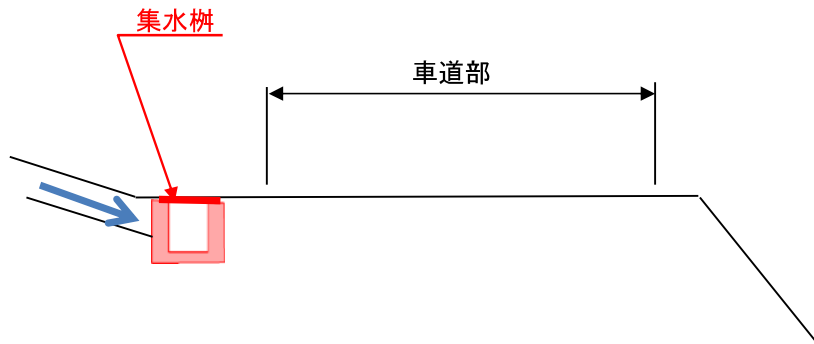
安心・安全整備

受付番号	382	路河川名	桑村雲原線	提案内容	谷水の側溝への流入形状が悪く、水が道路にあふれるので、新たに横断管を設置する。	対応案	一部実施 (谷水を受けて側溝に流す集水柵を施工する)
審査番号	西 - 41	箇所名	福知山市 夜久野町畑 小畑 地内	現在の状況	道路側溝が山からの谷水を受けており、横断管がないので、降雨時に水が道路にあふれる。	実施できない理由	谷水を排水するための横断管は、道路管理者が設置する施設ではない。

〔位置図〕



標準断面図



H27府民公募型整備事業(府民提案型)

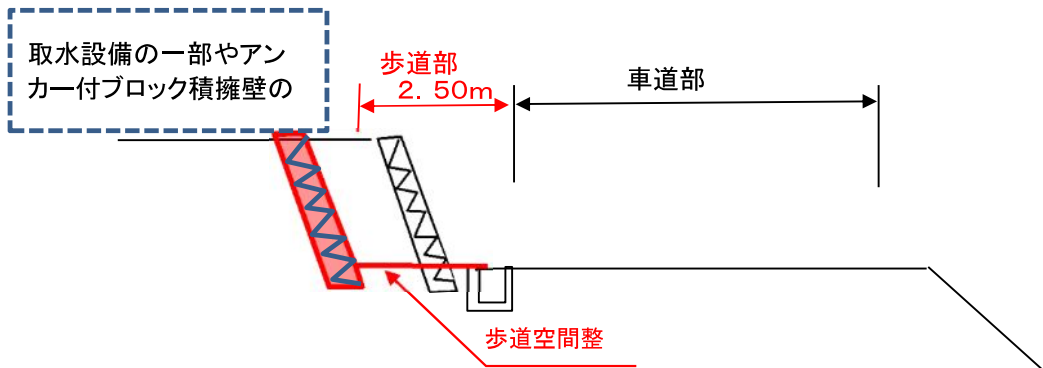
安心・安全整備

受付番号	325	路河川名	舞鶴福知山線	提案内容	舞鶴市浄水場の未利用地を買収して歩道整備	対応案	実施出来ない
審査番号	西1 - 42	箇所名	福知山市 大江町二箇 地内	現在の状況	浄水場の区間に歩道がない。	実施できない理由	事業規模大

〔位置図〕



標準断面図



H27府民公募型整備事業(府民提案型)

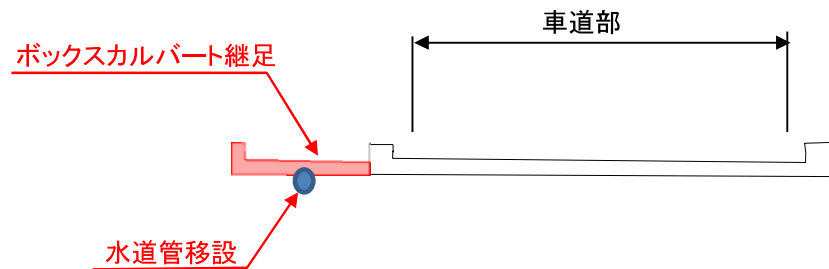
安心・安全整備

受付番号	324	路河川名	舞鶴福知山線	提案内容	田中橋に歩道を設置する。	対応案	実施出来ない。
審査番号	西 - 43	箇所名	福知山市 大江町二箇 地内	現在の 状況	田中橋は幅員7.5mで歩道がない。	実施できない理由	事業規模大

〔位置図〕



標準断面図



H27府民公募型整備事業(府民提案型)

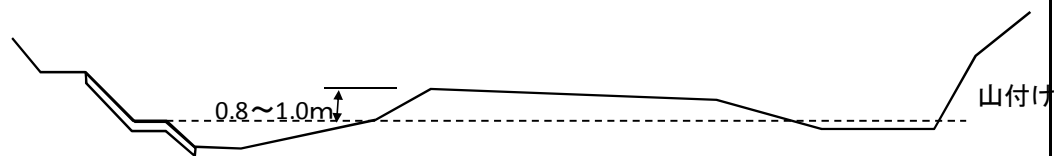
安心・安全整備

受付番号	384	路河川名	牧川	提案内容	河床浚渫の実施	対応案	実施する
審査番号	西 - 44	箇所名	福知山市 上小田 地内	現在の 状況	河川内全体的に土砂が堆積し河積を阻害している。(過去人家浸水被害あり)	実施できない理由	


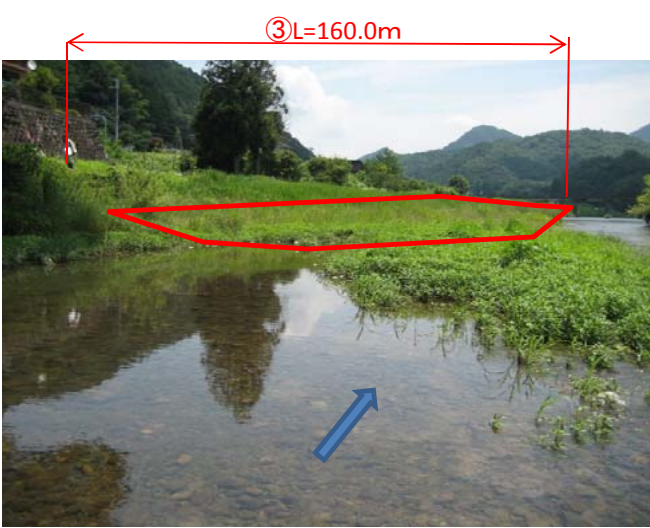

〔位置図〕



標準断面図



〈 現 況 写 真 〉

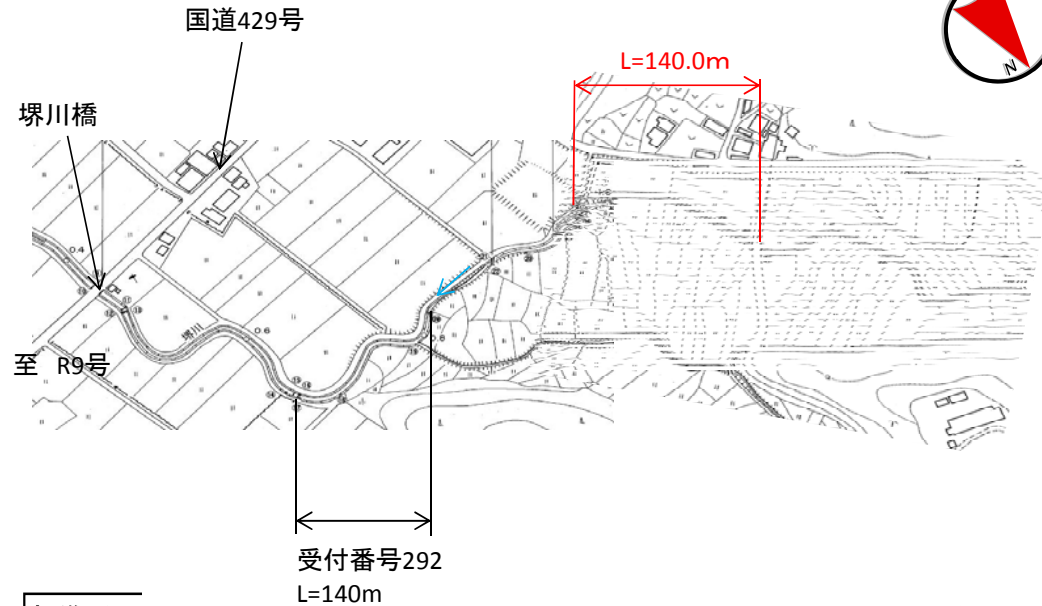
路河川名	牧川	箇所	福知山市	上小田	地内
②	 <p>②L=150.0m</p>			③	 <p>③L=160.0m</p>  <p>③</p>

H27府民公募型整備事業(府民提案型)

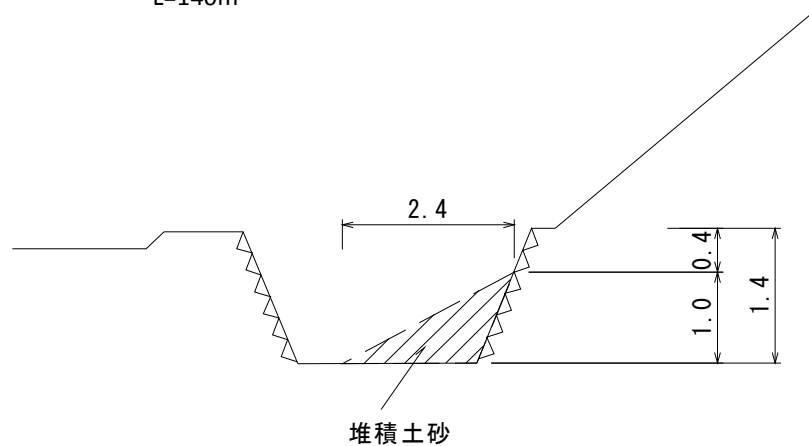
安心・安全整備

受付番号	292	路河川名	堺川	提案内容	河床浚渫の実施	対応案	実施する
審査番号	西 - 45	箇所名	福知山市 畑中 地内	現在の 状況	河川内全体的に土砂が堆積し河積を阻害している。	実施できない理由	

〔位置図〕



標準断面



〈 現 況 写 真 〉

路河川名	堺川	箇所	福知山市	畑中	地内
 					

H27府民公募型整備事業(府民提案型)


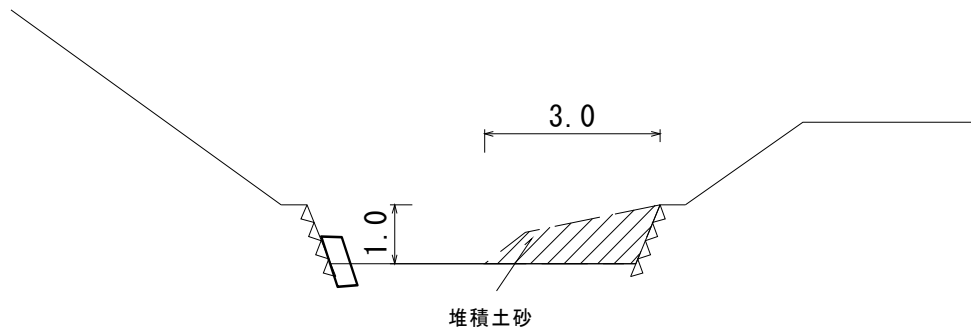
安心・安全整備

受付番号	291	路河川名	弘法川	提案内容	河床浚渫の実施	対応案	実施する
審査番号	西 - 46	箇所名	福知山市 正明寺 地内	現在の 状況	河川内全体的に土砂が堆積し河積を阻害している。	実施できない理由	

〔位置図〕



標準断面図



〈 現 況 写 真 〉

路河川名	弘法川	箇所	福知山市	正明寺	地内
------	-----	----	------	-----	----



既設ブロック天端



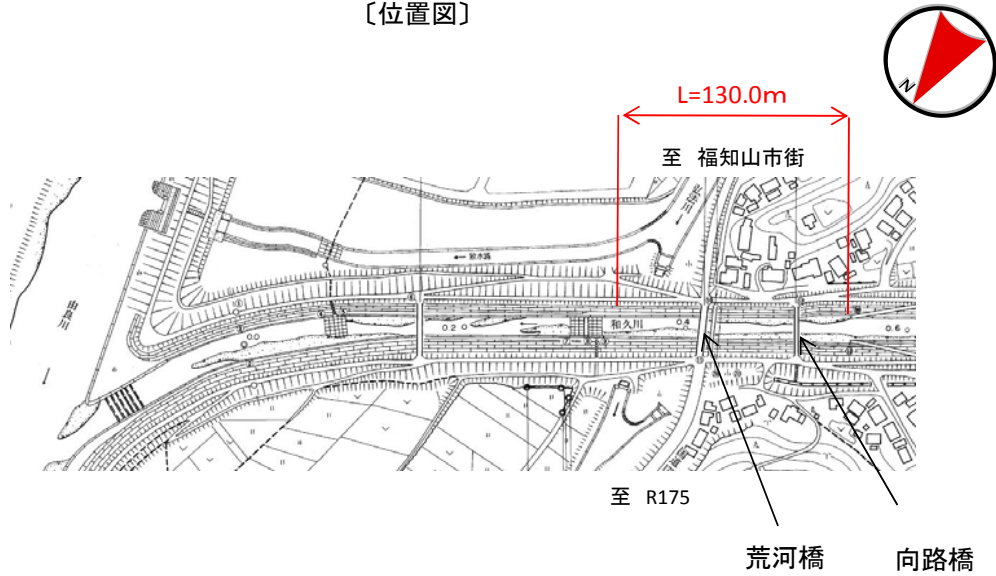
既設ブロック天端

H27府民公募型整備事業(府民提案型)

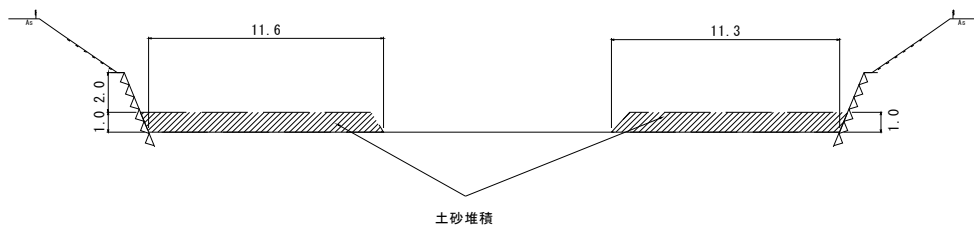
安心・安全整備

受付番号	290	路河川名	和久川	提案内容	河床浚渫の実施	対応案	実施する
審査番号	西 - 47	箇所名	福知山市 荒河 地内	現在の 状況	河川内に土砂が堆積し雑木が生えている。	実施できな い理由	

[位置図]



標準断面図







荒河橋



向路橋

荒河橋

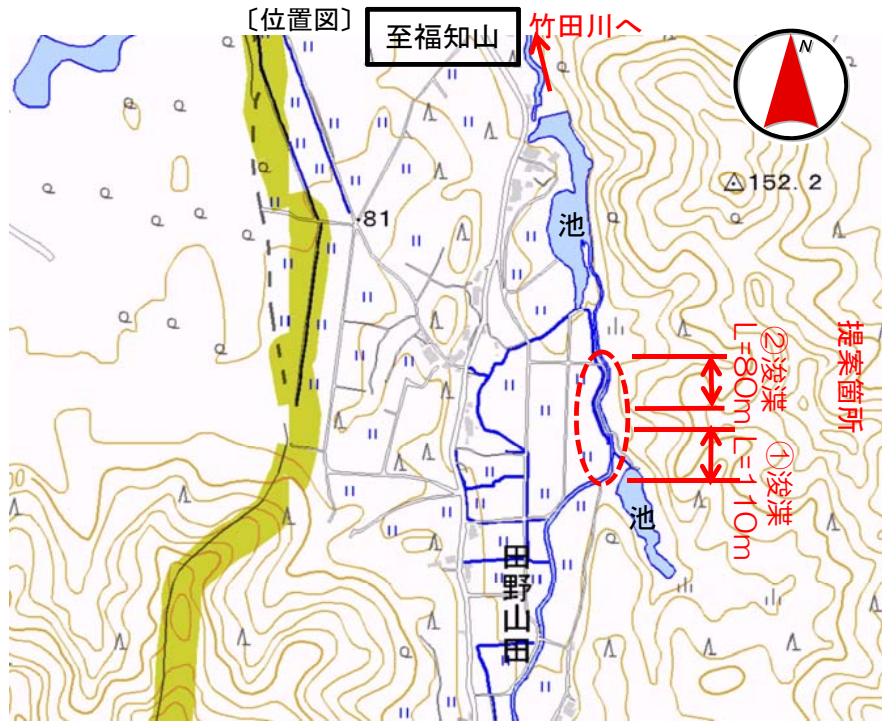
〈 現 況 写 真 〉

路河川名	和久川	箇所	福知山市	荒河	地内
					
					

H27府民公募型整備事業(府民提案型)

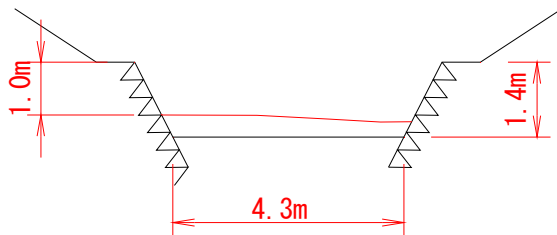
安心・安全整備

受付番号	248	路河川名	田野川	提案内容	河床浚渫の実施	対応案	実施する
審査番号	西 - 48	箇所名	福知山市 田野山田 地内	現在の 状況	河川に土砂が堆積し、河積が低減している。	実施できな い理由	



標準断面図

①, ②



〈 現 況 写 真 〉

路河川名	田野川	箇所	福知山市	田野山田	地内
------	-----	----	------	------	----



河積の低減



池の排水管 吐け口が埋没



下流 堆積溜まり

災害復旧箇所



下流(浚渫済み)



②

土砂の浚渫



著しい堆積のない区間

中間部



河積の低減



る流水の停滞

〈 現 況 写 真 〉

路河川名	在田川	箇所	福知山市	大江町在田	地内
------	-----	----	------	-------	----



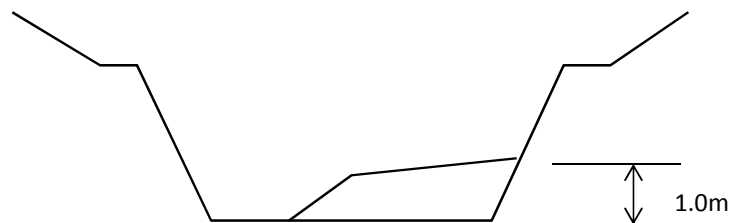
H27府民公募型整備事業(府民提案型)

安心・安全整備

受付番号	288	路河川名	在田川	提案内容	河床浚渫の実施	対応案	実施する
審査番号	西 - 50	箇所名	福知山市 大江町在田 地内	現在の 状況	河川に土砂が著しく堆積し、河積が低減している。	実施できない理由	



標準断面図



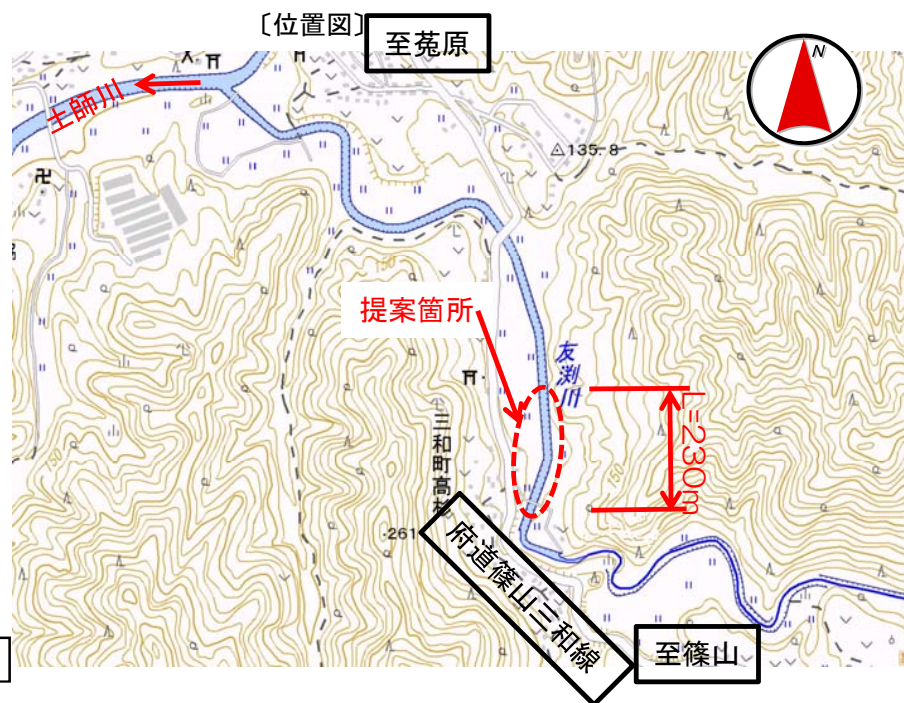
〈 現 況 写 真 〉

路河川名	在田川	箇所	福知山市	大江町在田	地内
 <p data-bbox="322 252 734 292">在田小橋から上流130m付近橋梁</p> <p data-bbox="331 868 743 908">在田小橋から上流340m付近橋梁</p>					

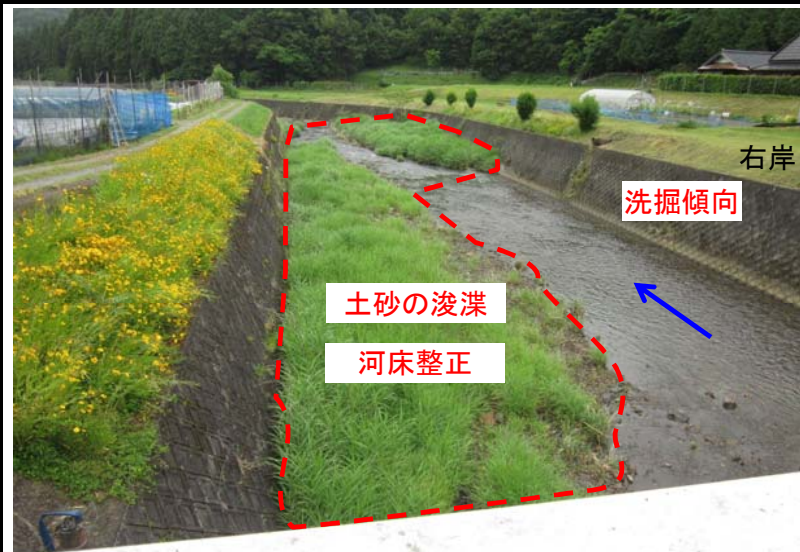
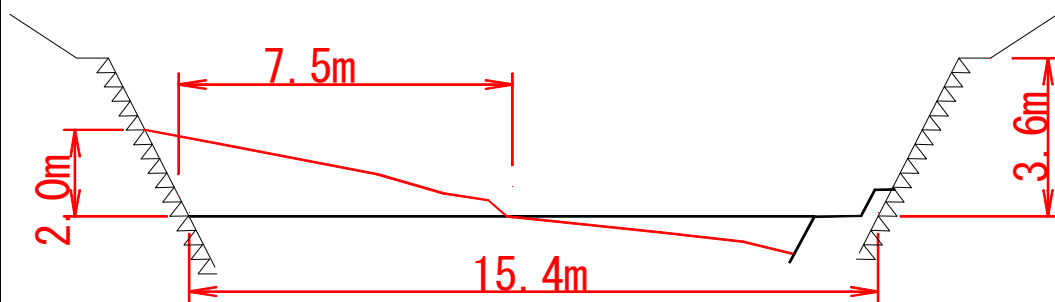
H27府民公募型整備事業(府民提案型)

安心・安全整備

受付番号	219	路河川名	友渕川	提案内容	河床浚渫の実施 河床整正	対応案	実施する
審査番号	西 - 51	箇所名	福知山市 三和町高杉 地内	現在の 状況	河川に土砂が堆積し、河積が低減している。	実施できない理由	



標準断面図



上流部



土砂の浚渫・滞筋の形成



土砂の浚渫

〈 現 況 写 真 〉

路河川名	友渚川	箇所	福知山市	三和町高杉	地内
------	-----	----	------	-------	----

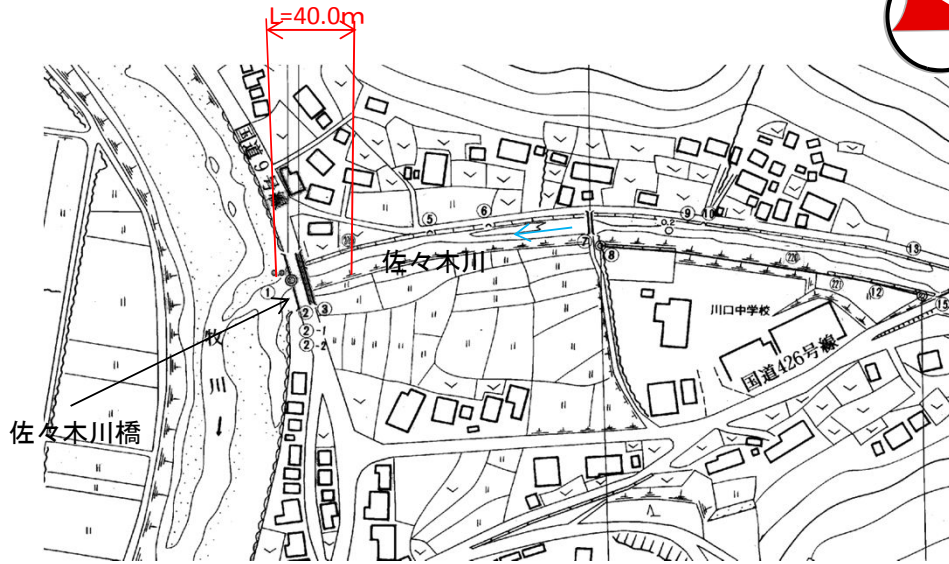


H27府民公募型整備事業(府民提案型)

安心・安全整備

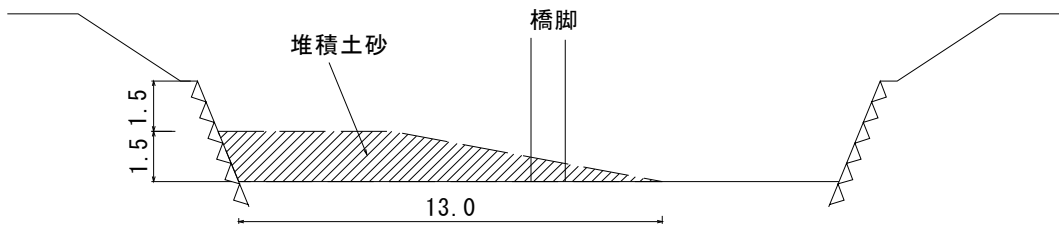
受付番号	208	路河川名	佐々木川	提案内容	佐々木川橋下の河床浚渫の実施	対応案	実施する
審査番号	西 - 52	箇所名	福知山市 下小田 地内	現在の 状況	佐々木川橋の橋脚付近に土砂が堆積し河積を阻害している。	実施できない理由	

〔位置図〕



標準断面図

至 福知山市街



佐々木川橋

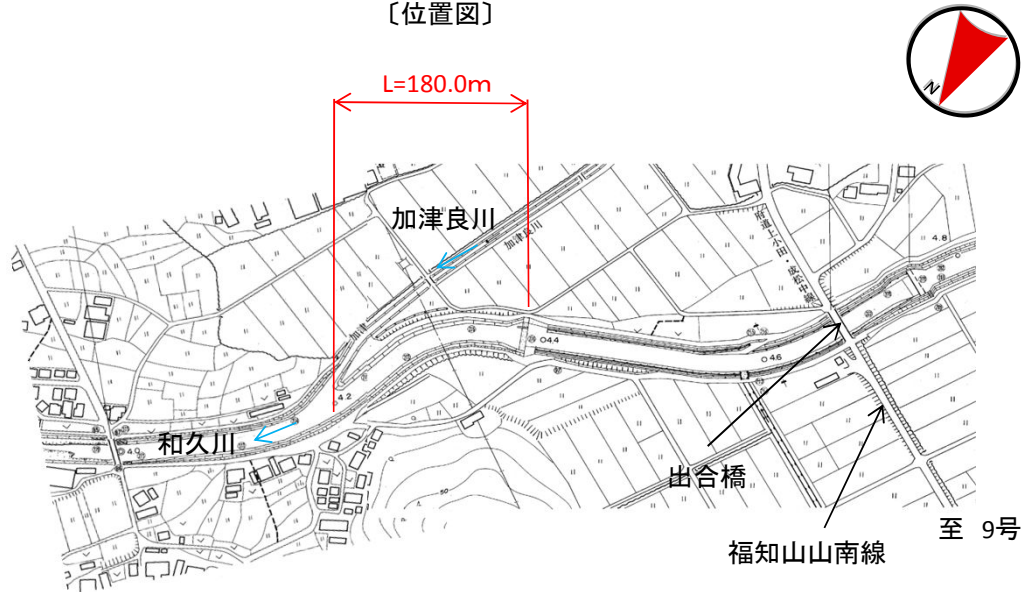


H27府民公募型整備事業(府民提案型)

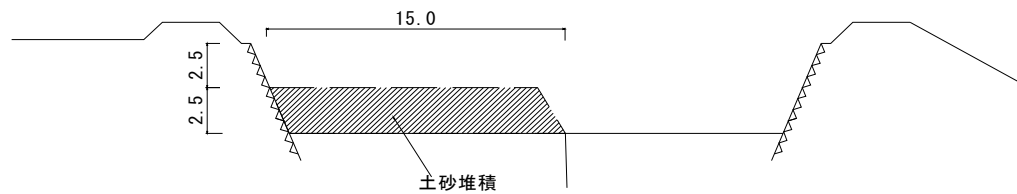
安心・安全整備

受付番号	157	路河川名	和久川	提案内容	加津良川の合流から上流180m区間の河床浚渫の実施	対応案	実施する
審査番号	西 - 53	箇所名	福知山市 今安・拝師 地内	現在の 状況	河川内全体的に土砂が堆積し河積を阻害している。	実施できない理由	


〔位置図〕



標準断面図




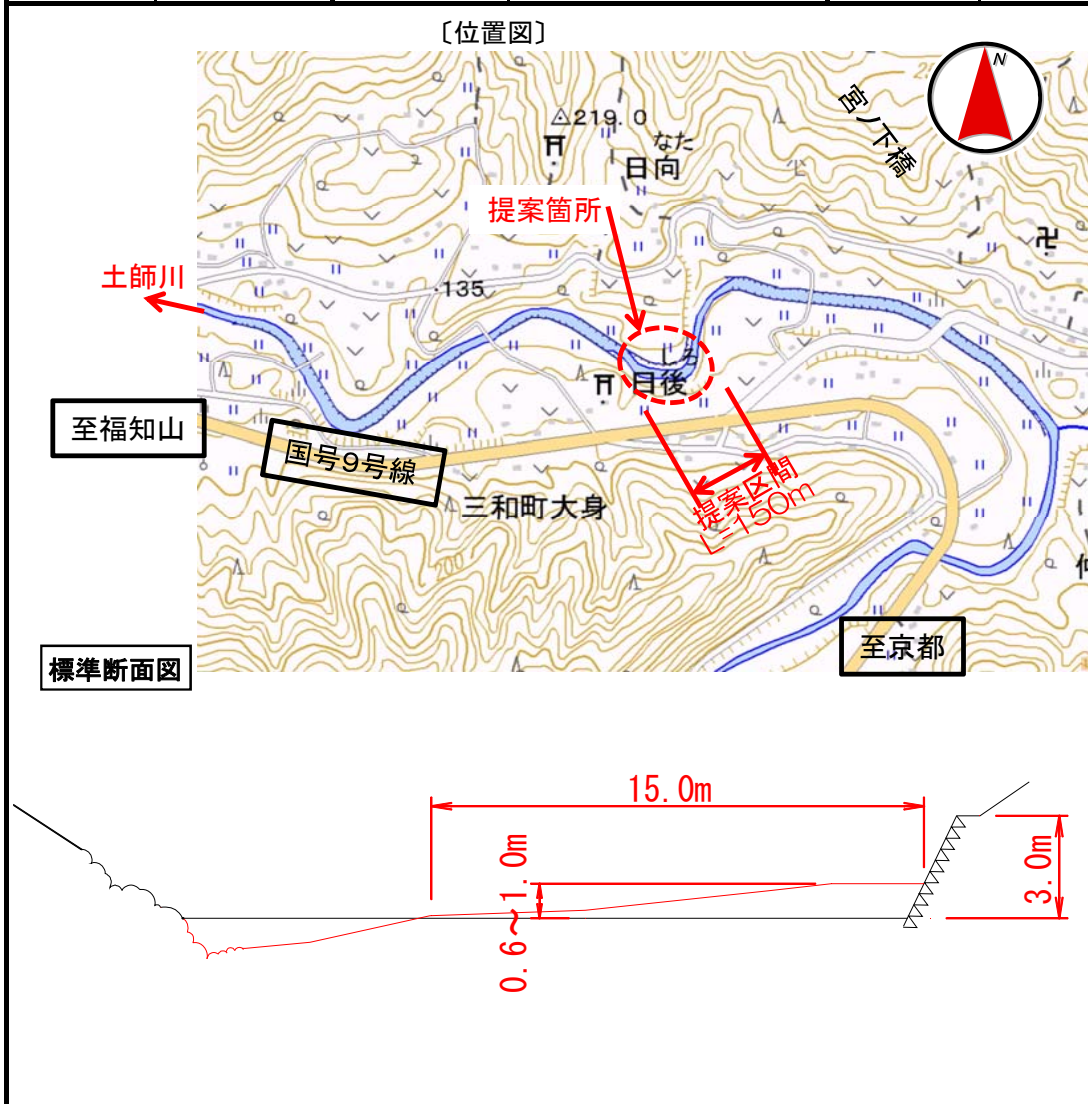
〈 現 況 写 真 〉

路河川名	和久川	箇所	福知山市	今安・拝師	地内
					

H27府民公募型整備事業(府民提案型)

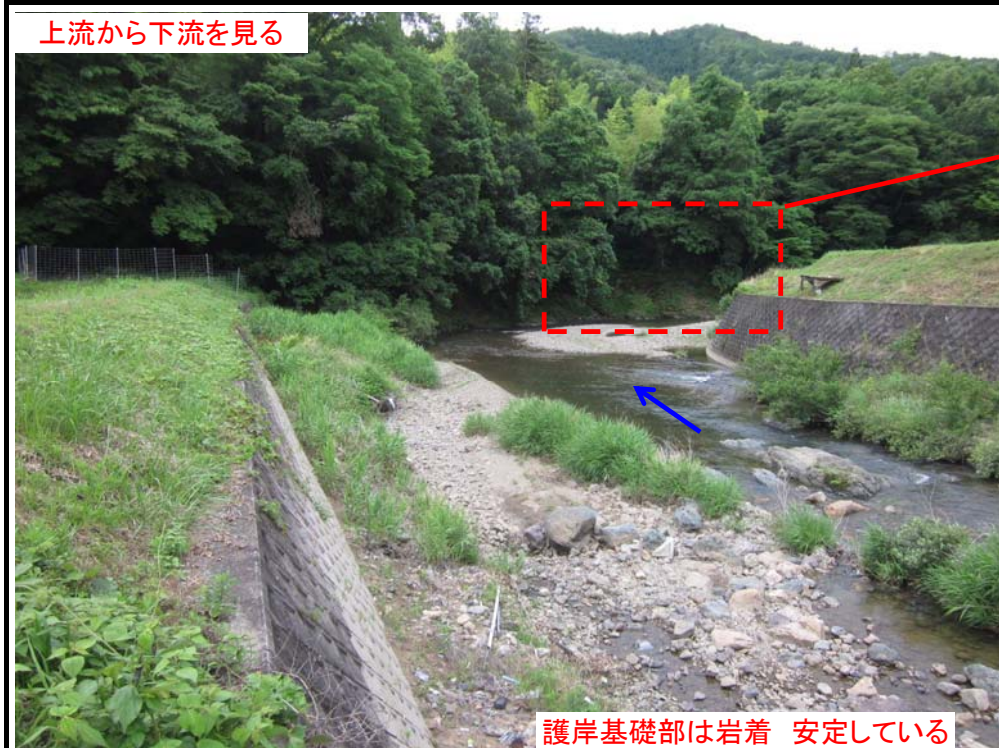
安心・安全整備

受付番号	148	路河川名	土師川	提案内容	河床浚渫の実施	対応案	実施する
審査番号	西 - 54	箇所名	福知山市 三和町大身 地内	現在の 状況	河川に土砂が堆積し、河積が低減している。 水衝部には、河床の洗掘が見られる。	実施できない理由	



〈 現 況 写 真 〉


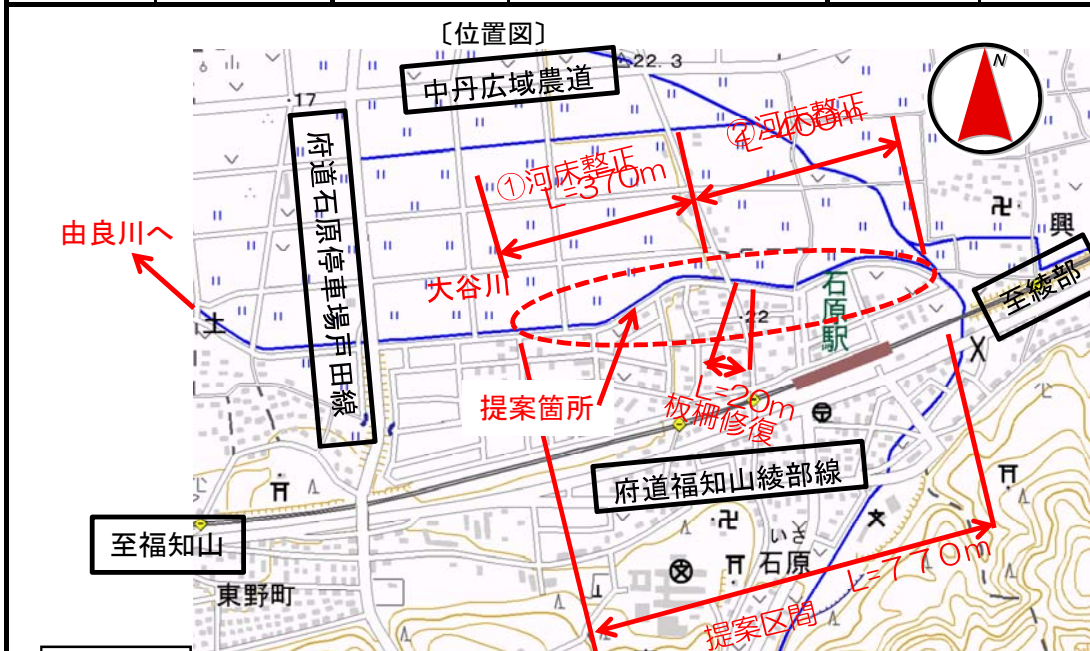
路河川名	土師川	箇所	福知山市	三和町大身	地内
------	-----	----	------	-------	----



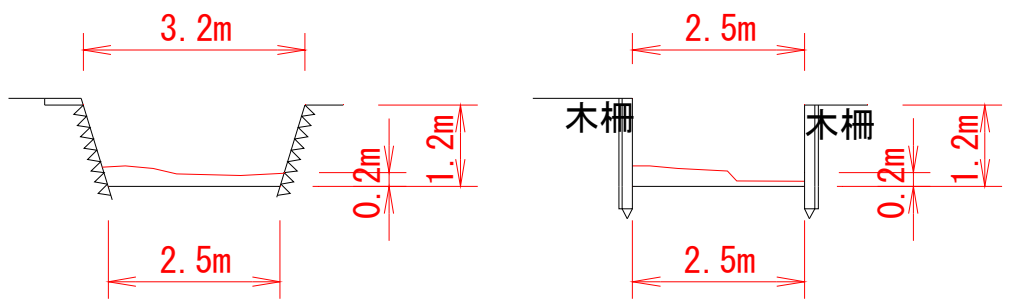
H27府民公募型整備事業(府民提案型)

安心・安全整備

受付番号	269	路河川名	大谷川	提案内容	土砂・雑草等の撤去および側壁の補修	対応案	実施する
審査番号	西 - 55	箇所名	福知山市 石原 地内	現在の 状況	護岸(木柵)の一部が破損。全体的に老朽化している。	実施できない理由	



標準断面図



〈 現 況 写 真 〉

路河川名	大谷川	箇所	福知山市	石原	地内
------	-----	----	------	----	----

板柵の老朽化および破損



三面水路改修済み

外本橋～明治牛乳販売所まで



護岸改修済み

下流 約170m区間



H27府民公募型整備事業(府民提案型)

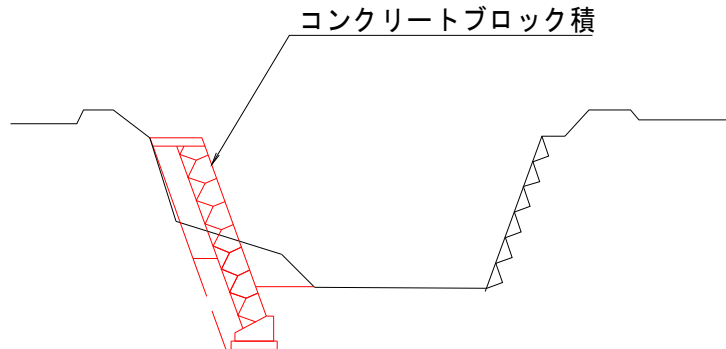
安心・安全整備

受付番号	390	路河川名	末川	提案内容	護岸工の整備	対応案	実施する
審査番号	西 - 56	箇所名	福知山市 夜久野町末 地内	現在の 状況	土羽護岸が崩壊し危険な状態。	実施できない理由	


〔位置図〕



標準断面図



〈 現 況 写 真 〉

路河川名	末川	箇所	福知山市	夜久野町末	地内
					

H27府民公募型整備事業(府民提案型)

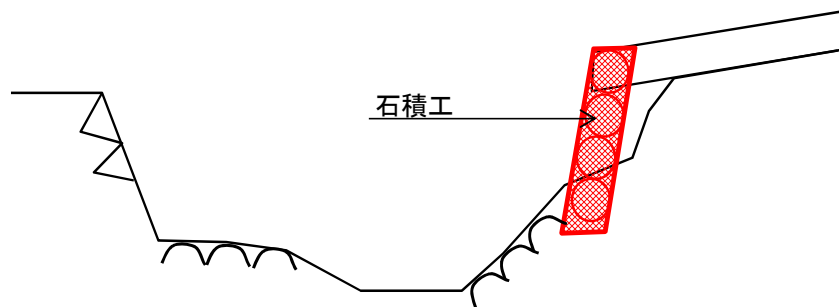
安心・安全整備

受付番号	380	路河川名	深山川	提案内容	護岸工の復旧	対応案	実施する
審査番号	西 - 57	箇所名	福知山市 夜久野町千原 地内	現在の 状況	排水路(BF-450)末端の石積護岸が崩壊し ており背面の浸食が進んでいる。	実施できな い理由	


[位置図]



標準断面図



〈 現 況 写 真 〉

路河川名	深山川	箇所	福知山市	夜久野町千原	地内
<p data-bbox="443 272 712 304">ベンチフリュームBF-450</p> 					

H27府民公募型整備事業(府民提案型)

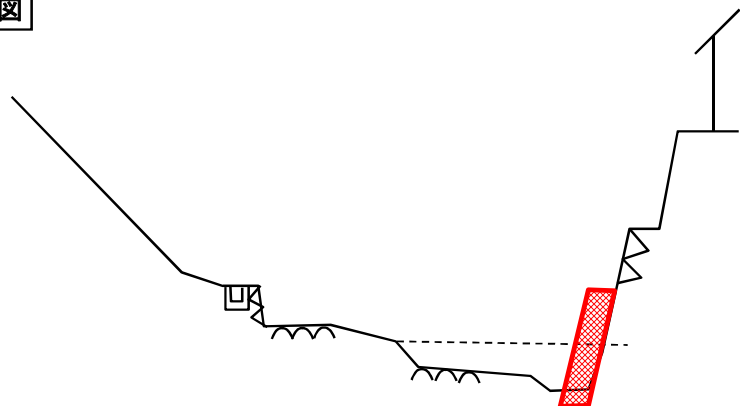
安心・安全整備

受付番号	346	路河川名	佐々木川	提案内容	根継工・護床工の延長	対応案	実施する
審査番号	西 - 58	箇所名	福知山市 日尾 地内	現在の 状況	既設根継工・護床の端部にて洗掘がみられ人家を抱える石積護岸の基礎が露出している。 (過去、護岸の崩壊による人家被害あり)	実施できない理由	

〔位置図〕



標準断面図



H27府民公募型整備事業(府民提案型)

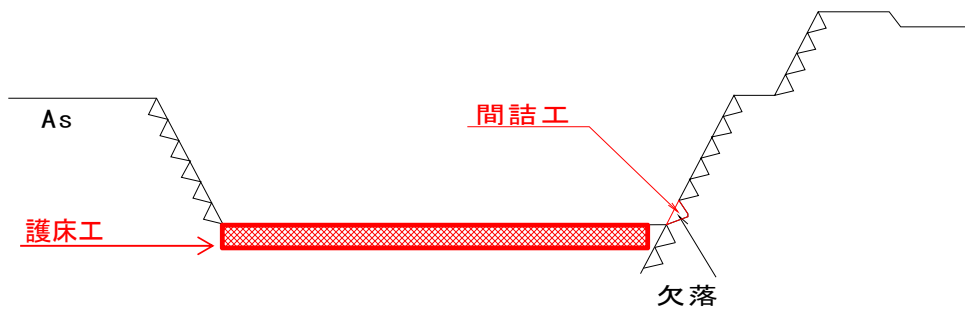
安心・安全整備

受付番号	327	路河川名	畑川	提案内容	石積護岸の修繕	対応案	実施する
審査番号	西 - 59	箇所名	福知山市 夜久野町畑 地内	現在の 状況	石積護岸の石積欠落と落差工下流側が河床洗掘され、護岸の被災が懸念される。	実施できない理由	

〔位置図〕



標準断面図

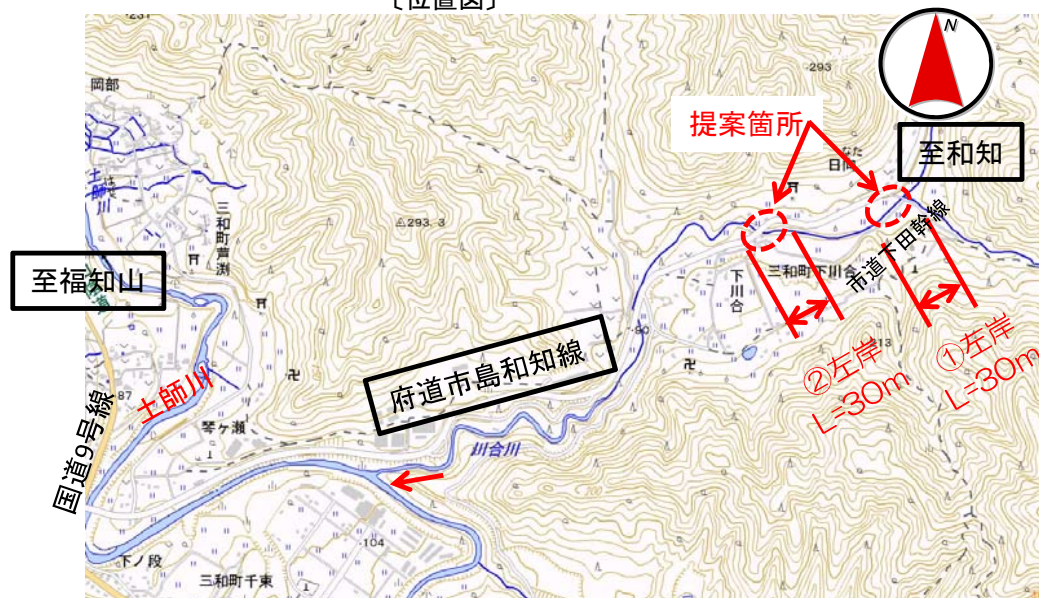


H27府民公募型整備事業(府民提案型)

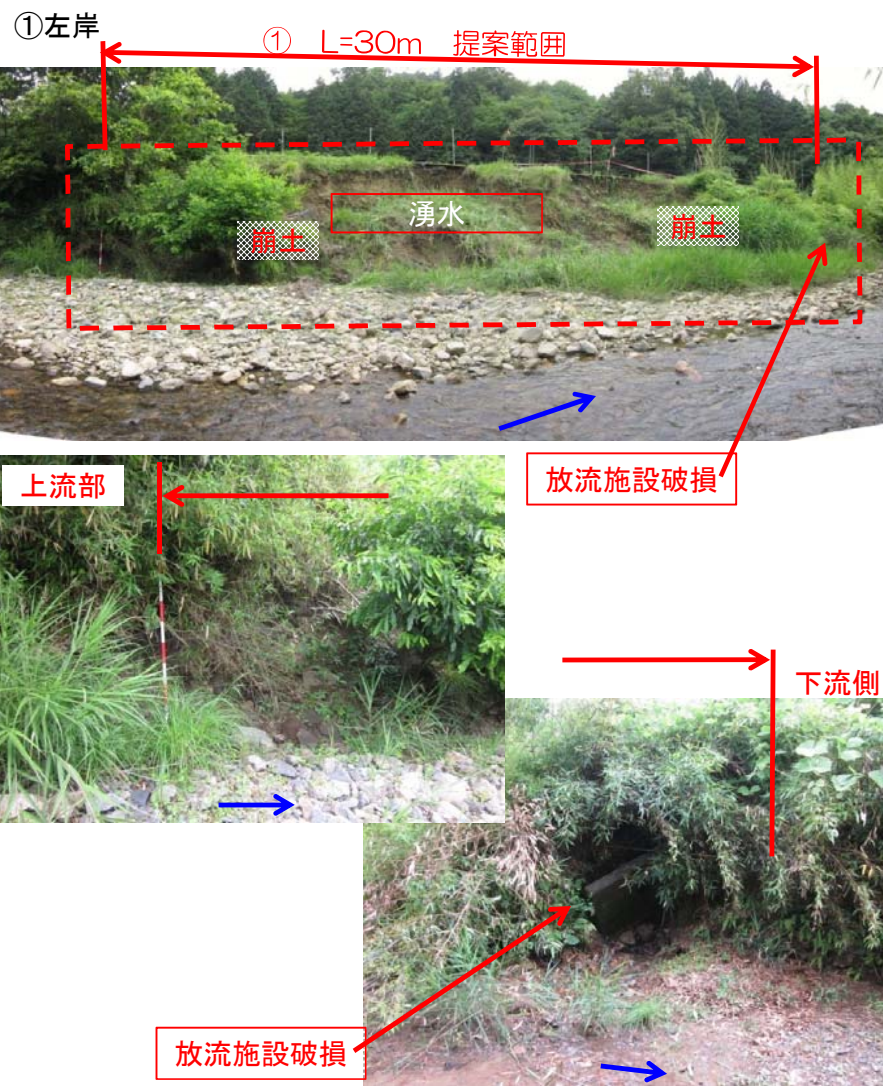
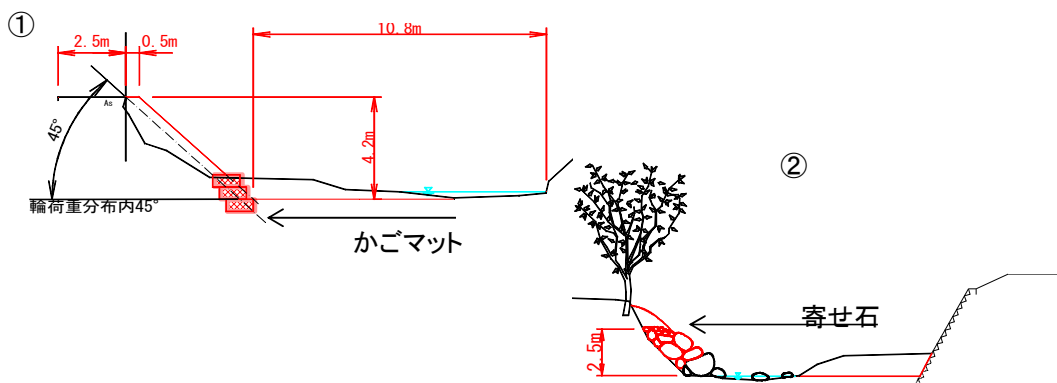
安心・安全整備

受付番号	309	路河川名	川合川	提案内容	①護岸工の実施 ②護岸工の実施	対応案	実施する
審査番号	西 - 60	箇所名	福知山市 三和町下川合 地内	現在の 状況	①自然護岸が崩壊し、車両の走行に支障をきたしている ②自然護岸が流失している	実施できない理由	

〔位置図〕




標準断面図




〈 現 況 写 真 〉

路河川名	川合川	箇所	福知山市	三和町下川合	地内
------	-----	----	------	--------	----


左岸
下流部
放流施設



既設放流施設の破損




崩壊面に湧水有り



排水の停滞

市道を横断し 川合川へ

下流側



市道 下田幹線

法面 崩壊

排水管横断

崩壊長さ L=30m

〈 現 況 写 真 〉

路河川名	川合川	箇所	福知山市	三和町下川合	地内
------	-----	----	------	--------	----

②左岸

② L=30m 提案範囲

自然護岸の流失



自然護岸の流失



自然護岸の流失



寄せ石現地採取



〈 現 況 写 真 〉

路河川名	川合川	箇所	福知山市	三和町下川合	地内
------	-----	----	------	--------	----

