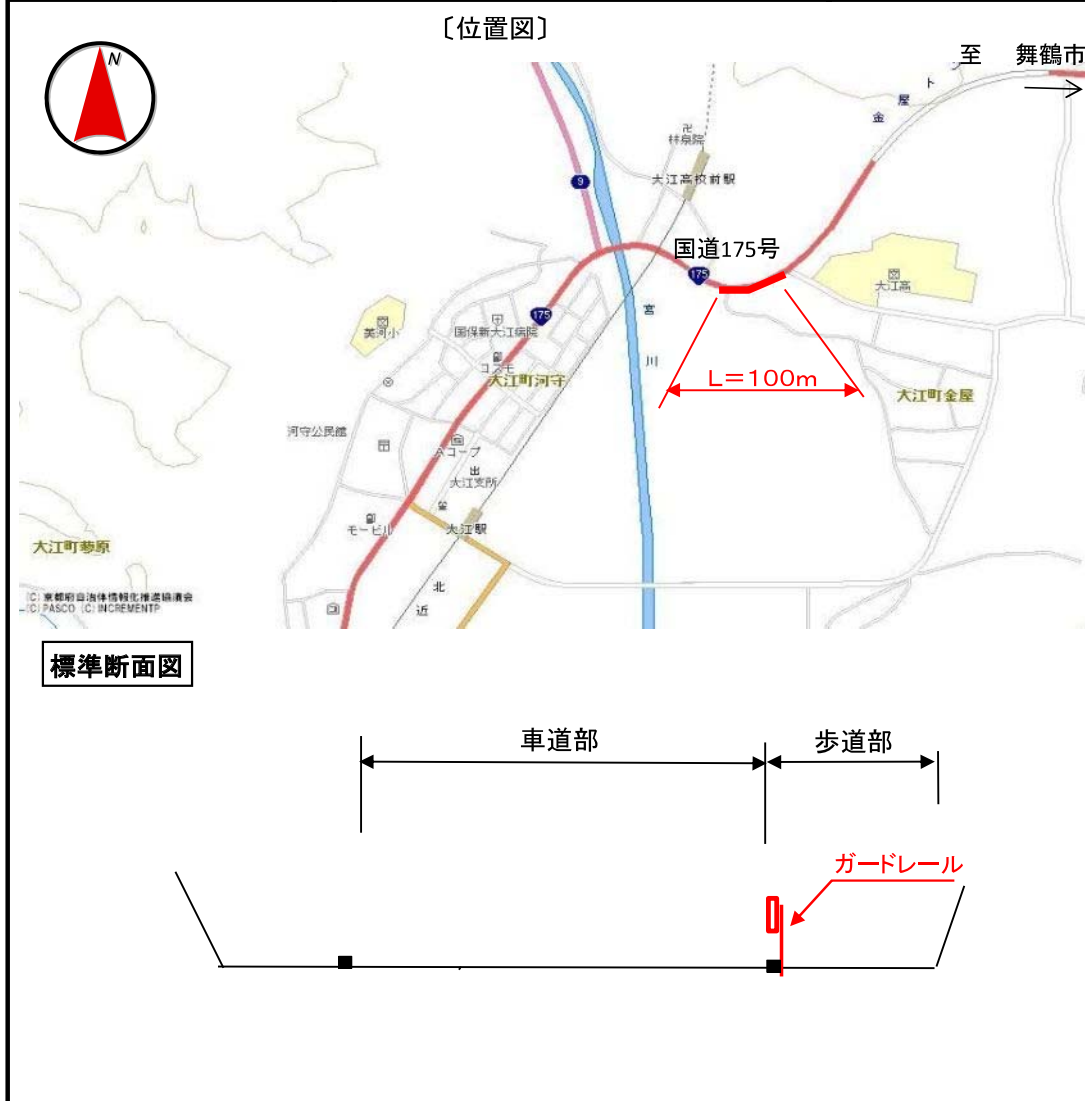


H27府民公募型整備事業(府民提案型)

安心・安全整備

受付番号	163	路河川名	国道175号	提案内容	歩道を分離するガードレールの設置。	対応案	実施する。
審査番号	西 - 21	箇所名	福知山市 大江町金屋 地内	現在の 状況	交通量の多く、大江高校の通学路になっている。	実施できない理由	



H27府民公募型整備事業(府民提案型)

安心・安全整備

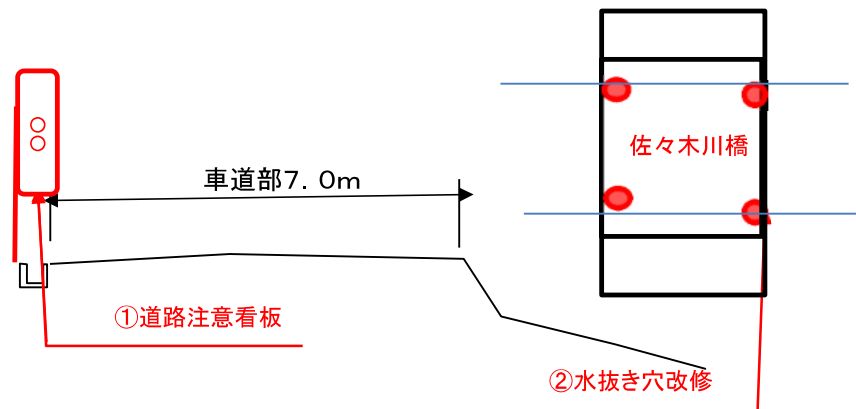
受付番号	67	路河川名	国道426号	提案内容	道路明示看板の設置及び橋梁段差の撤去	対応案	実施する
審査番号	西 - 22	箇所名	福知山市 上佐々木～下佐々木 地内	現在の 状況	①急カーブで冬季スリップ事故が多い ②佐々木川橋の水抜き穴の段差解消	実施できな い理由	



〔位置図〕



標準断面図




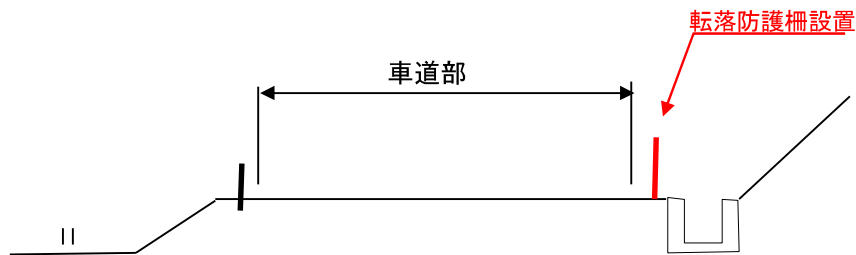
H27府民公募型整備事業(府民提案型)

安心・安全整備

受付番号	108	路河川名	但東夜久野線	提案内容	路肩の農業用水路に転落防護柵を設置する。	対応案	実施する。
審査番号	西 - 23	箇所名	福知山市 夜久野町板生 三谷 地内	現在の状況	農業用水路に転落防護柵がなく転落のおそれがある。	実施できない理由	



標準断面図



H27府民公募型整備事業(府民提案型)

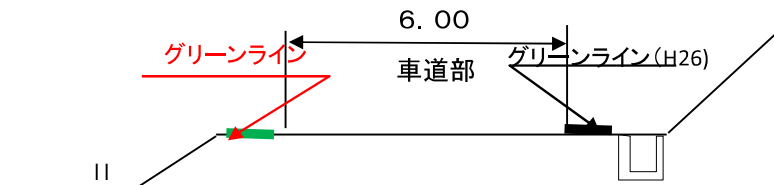
安心・安全整備

受付番号	234	路河川名	談夜久野線	提案内容	グリーンライン設置(延長約1.0km)	対応案	実施する(警察合意が条件)
審査番号	西 - 24	箇所名	福知山市 小牧 地内	現在の 状況	片側 グリーンライン H26 府民公募で整 備済	実施できな い理由	

〔位置図〕



標準断面図



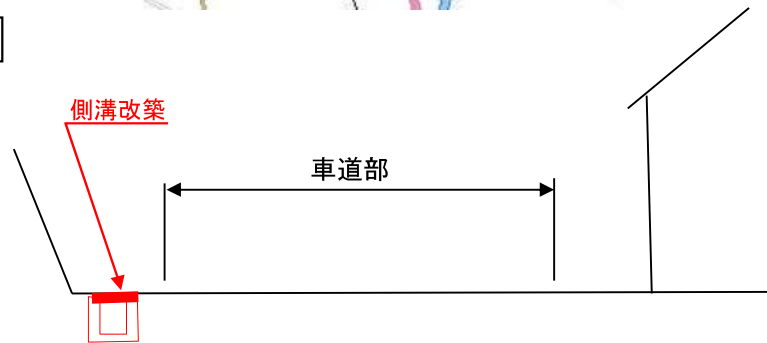
H27府民公募型整備事業(府民提案型)

安心・安全整備

受付番号	326	路河川名	山東大江線	提案内容	側溝に車両が乗ったときに大きな音がする。	対応案	実施する。
審査番号	西 - 25	箇所名	福知山市 夜久野町平野 水上 地内	現在の状況	側溝に損傷があり、がたついている。	実施できない理由	



標準断面図



H27府民公募型整備事業(府民提案型)

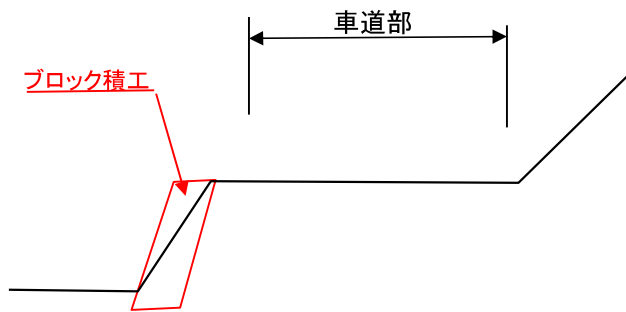
安心・安全整備

受付番号	339	路河川名	山東大江線	提案内容	道路法面が路面排水により崩れかかっている のでブロック積で補強する。	対応案	実施する。
審査番号	西 - 26	箇所名	福知山市 夜久野町平野 地内	現在の 状況	道路法面が路面排水により崩れかかっている。	実施できない理由	

〔位置図〕



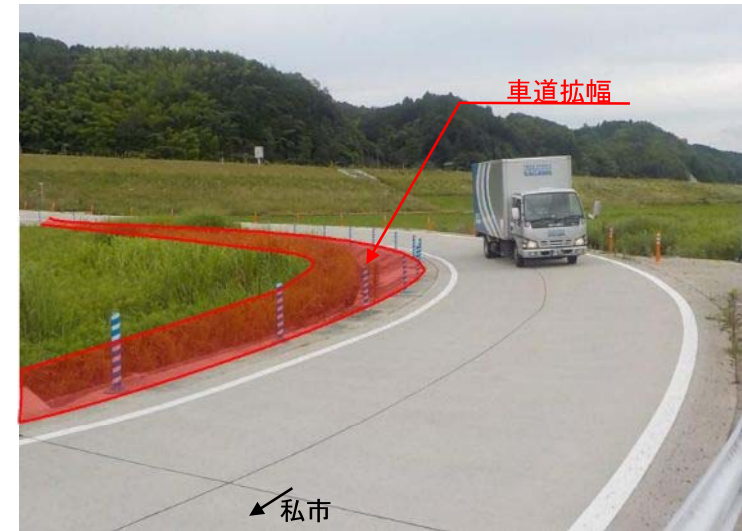
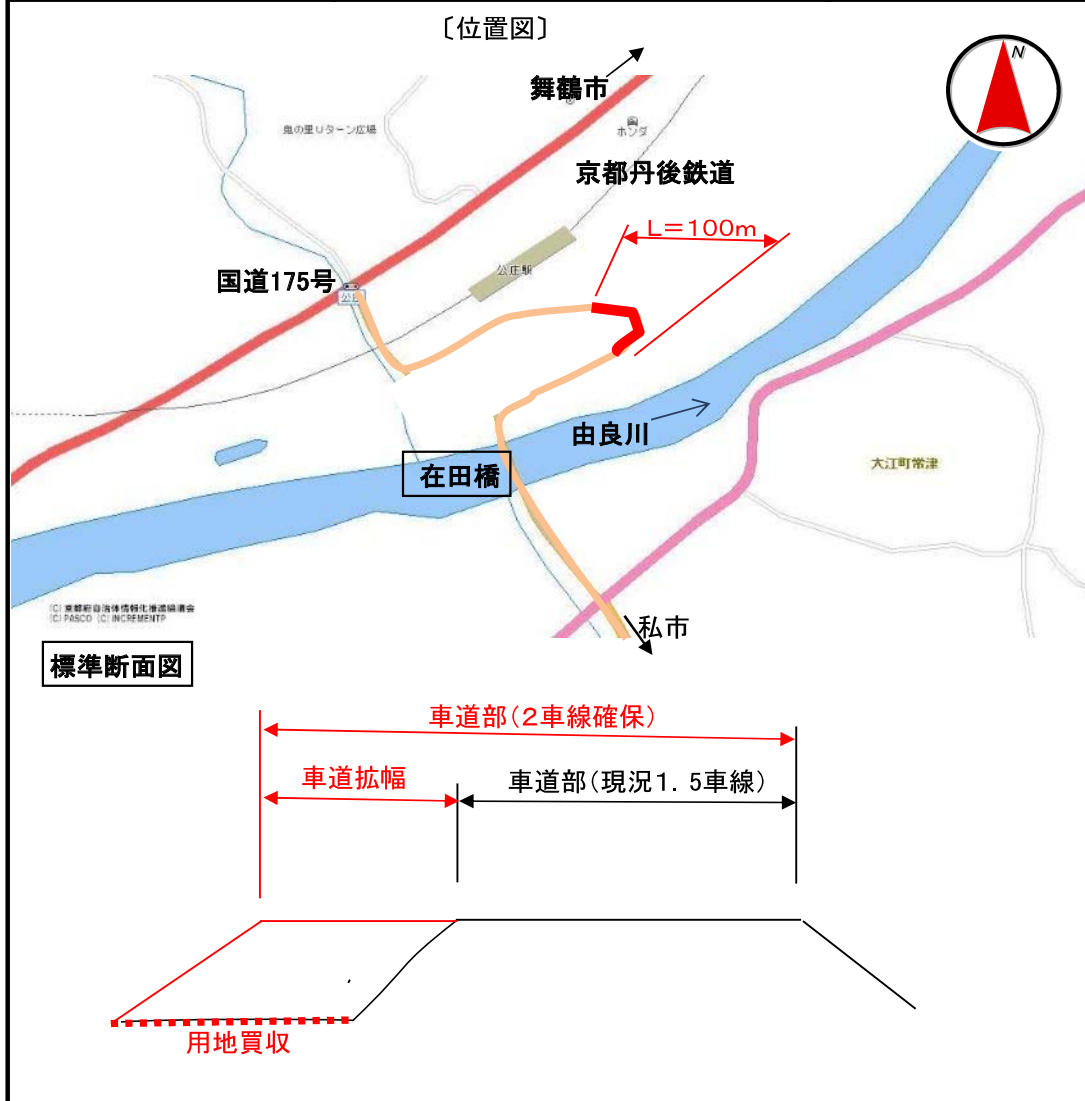
標準断面図



H27府民公募型整備事業(府民提案型)

安心・安全整備

受付番号	35	路河川名	私市大江線	提案内容	カーブ区間の道路の拡幅	対応案	実施する。
審査番号	西 - 27	箇所名	福知山市 大江町公庄 地内	現在の 状況	カーブ区間の幅員が狭く対向車と離合困難	実施できない 理由	




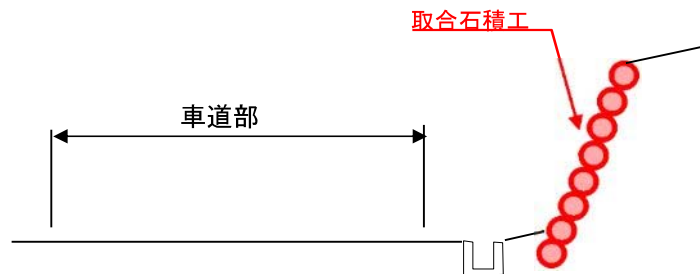
H27府民公募型整備事業(府民提案型)

安心・安全整備

受付番号	323	路河川名	綾部大江線	提案内容	石積が崩れないように修繕する。	対応案	実施する。
審査番号	西 - 28	箇所名	福知山市 大江町二箇 地内	現在の 状況	取合石積に腹出しが見られる。	実施できない理由	



標準断面図



H27府民公募型整備事業(府民提案型)

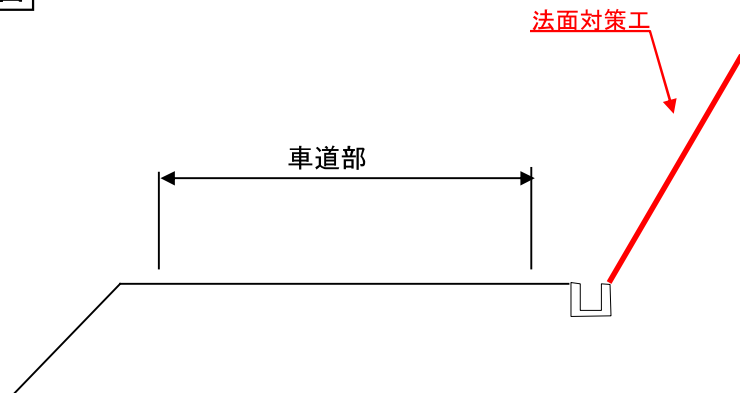
安心・安全整備

受付番号	389	路河川名	山東大江線	提案内容	法面にコンクリートを吹き付ける。	対応案	実施する。
審査番号	西 - 29	箇所名	福知山市 夜久野町直見 宮垣 地内	現在の状況	道路法面が崩れるおそれがある。 土壌に応じた法面对策が必要。	実施できない理由	

〔位置図〕



標準断面図

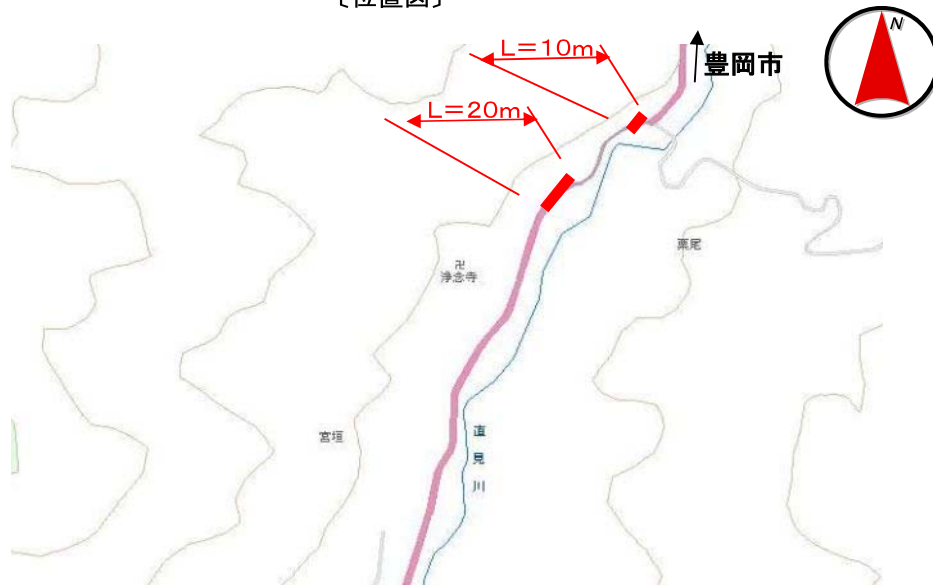


H27府民公募型整備事業(府民提案型)

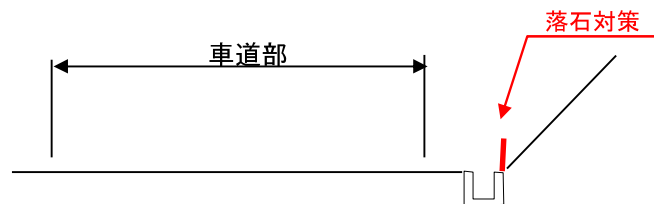
安心・安全整備

受付番号	201	路河川名	山東大江線	提案内容	法面からの土石で側溝が埋まらないよう、法裾に土留を行う。	対応案	実施する。
審査番号	西 - 30	箇所名	福知山市 夜久野町直見 栗尾 地内	現在の状況	法面の小崩壊により側溝に土砂が堆積している。	実施できない理由	

〔位置図〕



標準断面図



H27府民公募型整備事業(府民提案型)


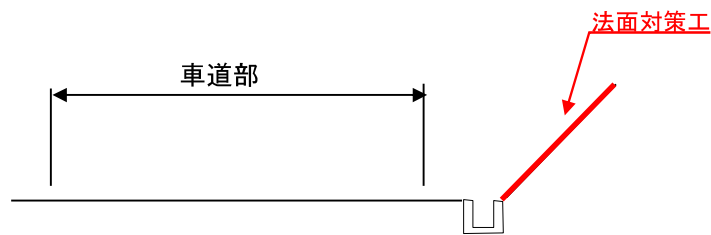
安心・安全整備

受付番号	117	路河川名	西坂蓼原線	提案内容	道路の法面の崩落防止を実施する。	対応案	実施する。
審査番号	西 - 31	箇所名	福知山市 大江町尾藤 地内	現在の 状況	法面の一部が崩落している。	実施できない理由	

〔位置図〕



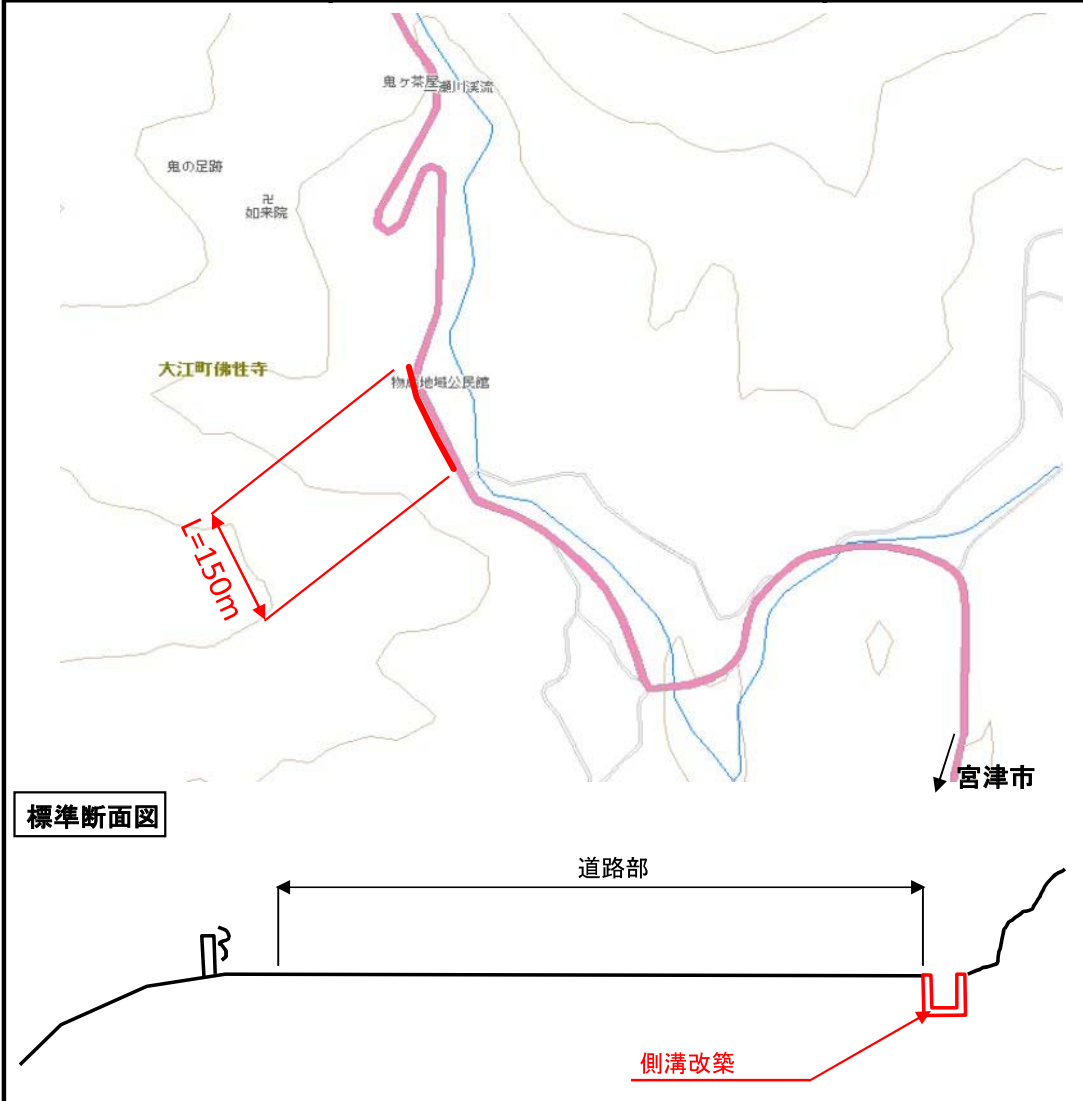
標準断面図



H27府民公募型整備事業(府民提案型)

安心・安全整備

受付番号	353	路河川名	綾部大江宮津線	提案内容	側溝の底面にコンクリートを張る。	対応案	実施する
審査番号	西 - 32	箇所名	福知山市 大江町佛性寺 地内	現在の状況	側溝の底版コンクリートが破損している。	実施できない理由	



H27府民公募型整備事業(府民提案型)

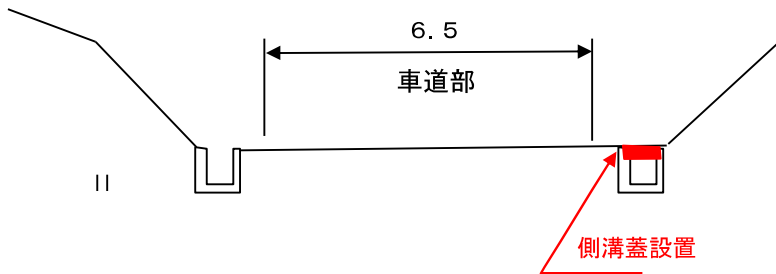
安心・安全整備

受付番号	273	路河川名	篠山三和線	提案内容	側溝修繕	対応案	実施する
審査番号	西 - 33	箇所名	福知山市 三和町菟原中 地内	現在の 状況	側溝に土砂が堆積し、車道部にまで影響する。	実施できない理由	

[位置図]



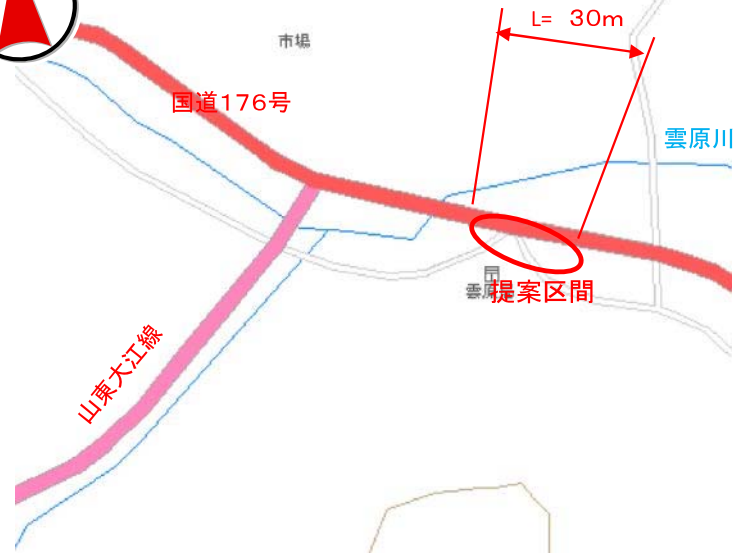
標準断面図



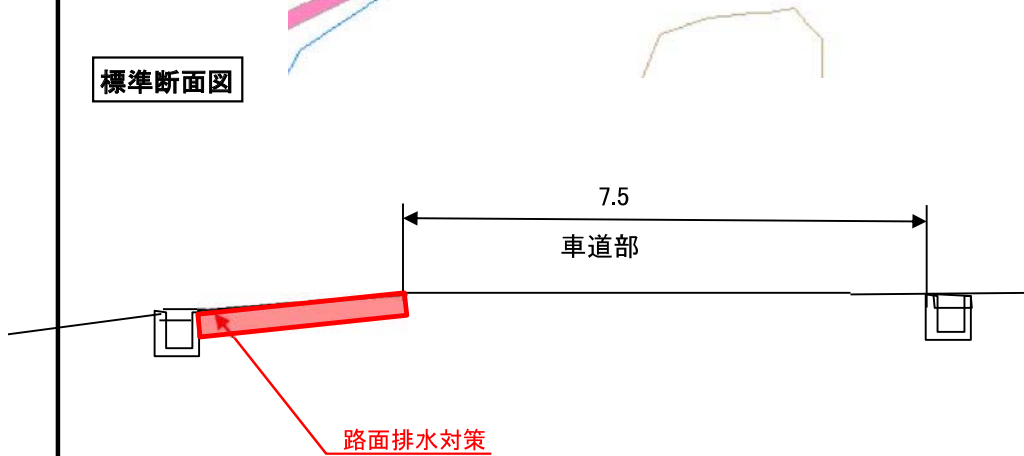
H27府民公募型整備事業(府民提案型)

安心・安全整備

受付番号	249	路河川名	国道176号	提案内容	路面凍結対策(流末対策)	対応案	実施する
審査番号	西 - 34	箇所名	福知山市 雲原 寺谷 地内	現在の 状況	融雪水の流入凍結によりスリップ事故有	実施できな い理由	



標準断面図

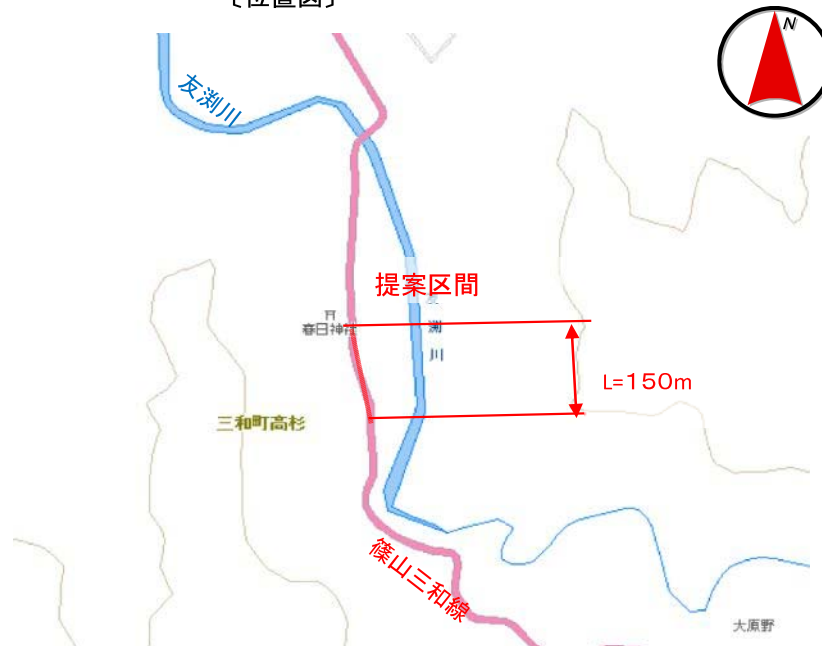


H27府民公募型整備事業(府民提案型)



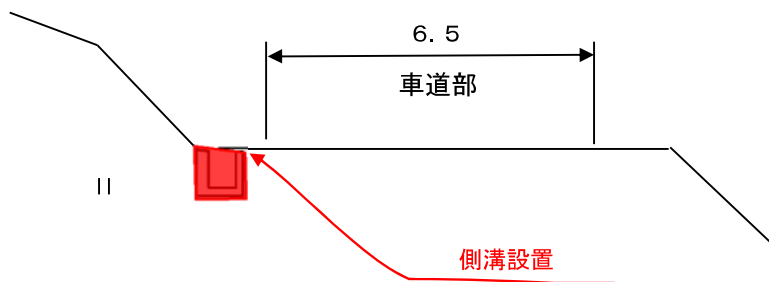
安心・安全整備

受付番号	235	路河川名	篠山三和線	提案内容	側溝整備(流末対策)	対応案	実施する
審査番号	西 - 35	箇所名	福知山市 三和町高杉 地内	現在の 状況	道路排水が用水路に流入	実施できな い理由	

〔位置図〕



標準断面図



H27府民公募型整備事業(府民提案型)

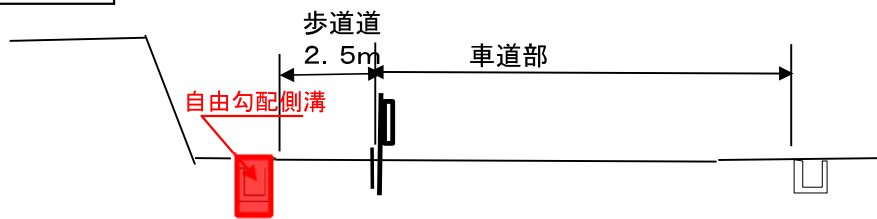
安心・安全整備

受付番号	106	路河川名	舞鶴福知山線	提案内容	歩道の側溝に勾配を持たせる。 蓋付き側溝とする。	対応案	実施する
審査番号	西 - 36	箇所名	福知山市 池部 地内	現在の 状況	側溝に勾配がなく、土砂が堆積し、側溝が 機能していない	実施できな い理由	

〔位置図〕



標準断面図



H27府民公募型整備事業(府民提案型)

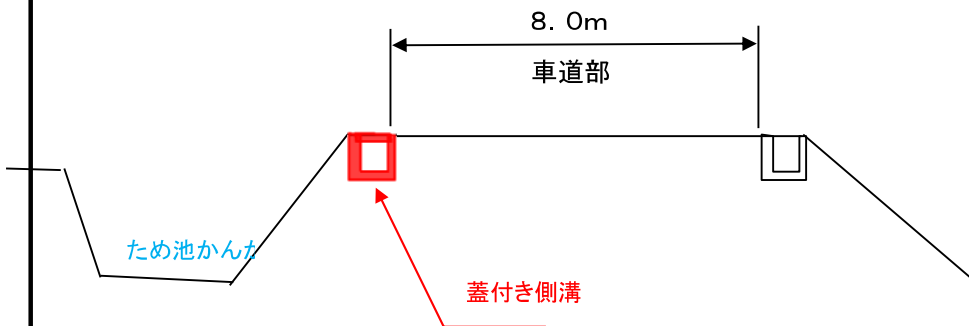
安心・安全整備

受付番号	73	路河川名	国道175号	提案内容	側溝設置、流末処理	対応案	実施する
審査番号	西 - 37	箇所名	福知山市 岩間 地内	現在の 状況	道路排水がかんがい用水路へ流入	実施できない理由	

〔位置図〕



標準断面図



H27府民公募型整備事業(府民提案型)


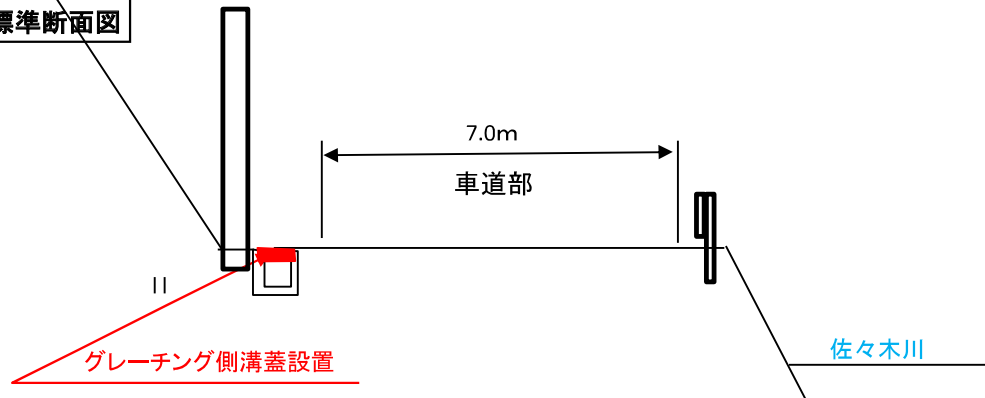
安心・安全整備

受付番号	69	路河川名	国道426号	提案内容	グレーチング蓋の設置	対応案	実施する
審査番号	西 - 38	箇所名	福知山市 日尾 地内	現在の 状況	コンクリート蓋有、路面排水対策が必要		

〔位置図〕




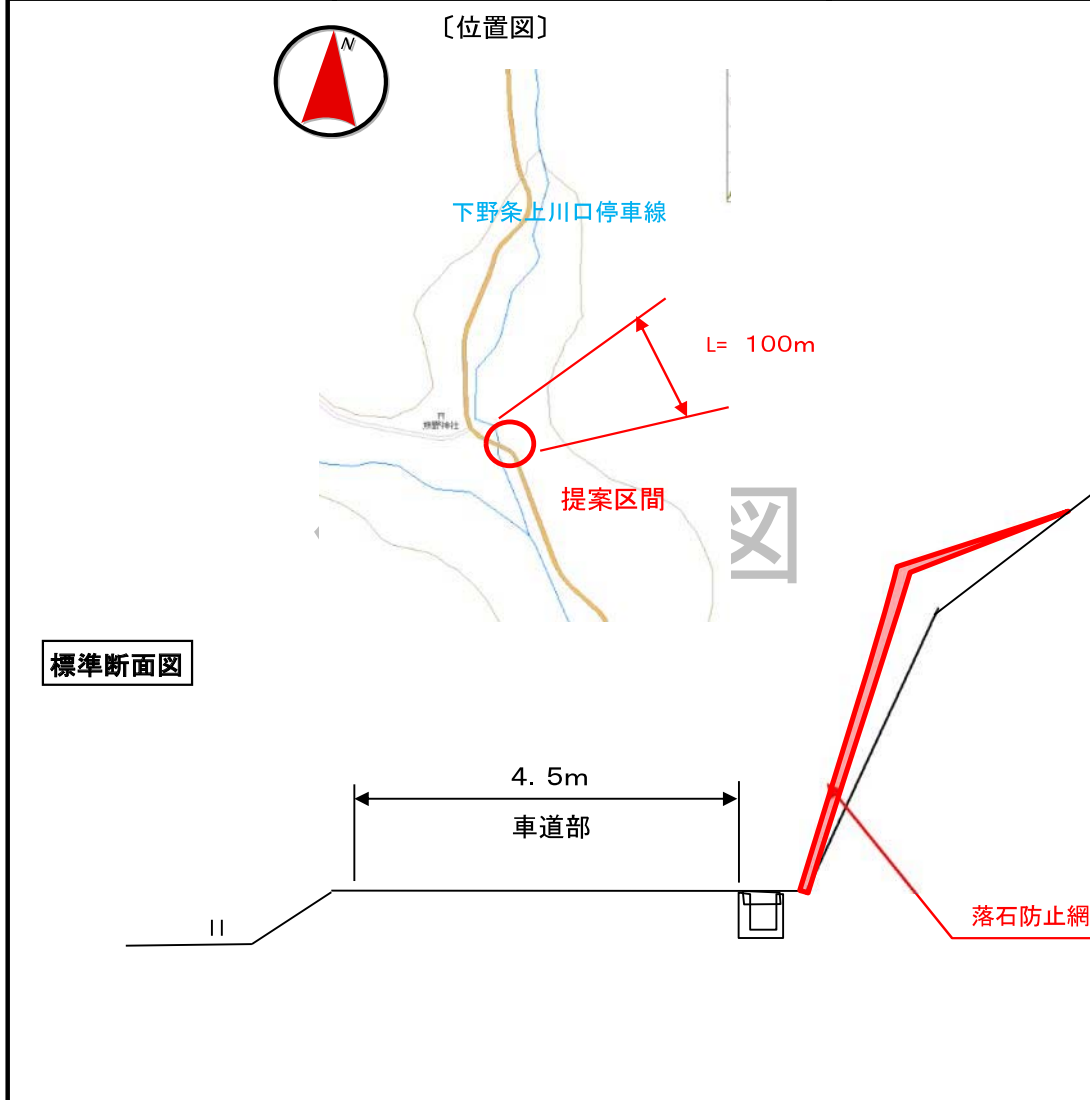
標準断面図



H27府民公募型整備事業(府民提案型)

安心・安全整備

受付番号	71	路河川名	下野条上川口停車場線	提案内容	落石防止対策	対応案	他事業実施
審査番号	西 - 39	箇所名	福知山市 喜多 地内	現在の 状況	通学バス路線であり、落石が頻繁に発生	実施できない理由	



H27府民公募型整備事業(府民提案型)

安心・安全整備

受付番号	317	路河川名	舞鶴綾部福知山線	提案内容	歩道設置	対応策	一部実施
審査番号	西 - 40	箇所名	福知山市 川北 地内	現在の 状況	歩道未整備	実施できない理由	一部区間は他事業にて実施予定



標準断面図

