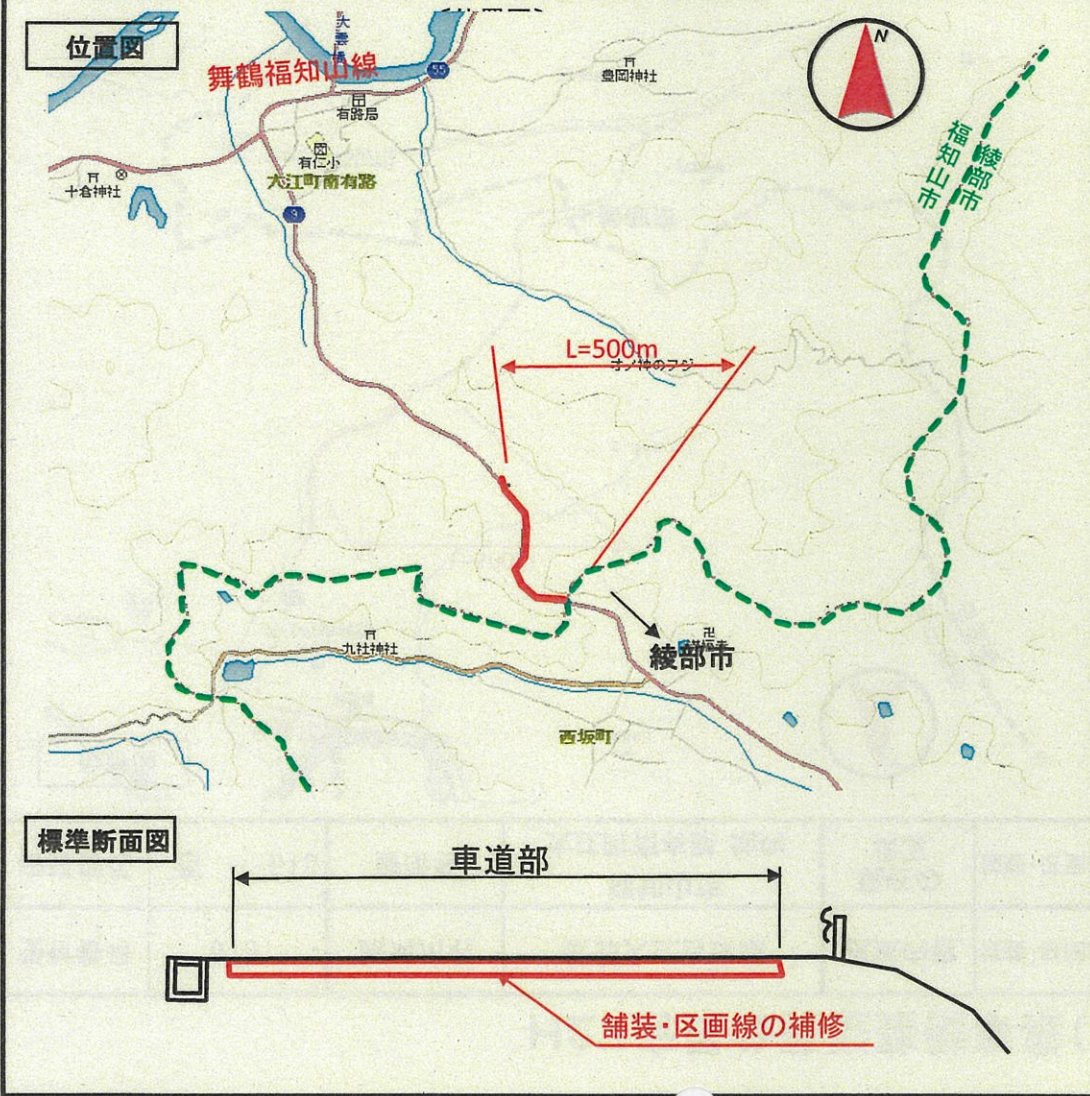


H27府民公募型整備事業(市町村協働型)

安心・安全整備

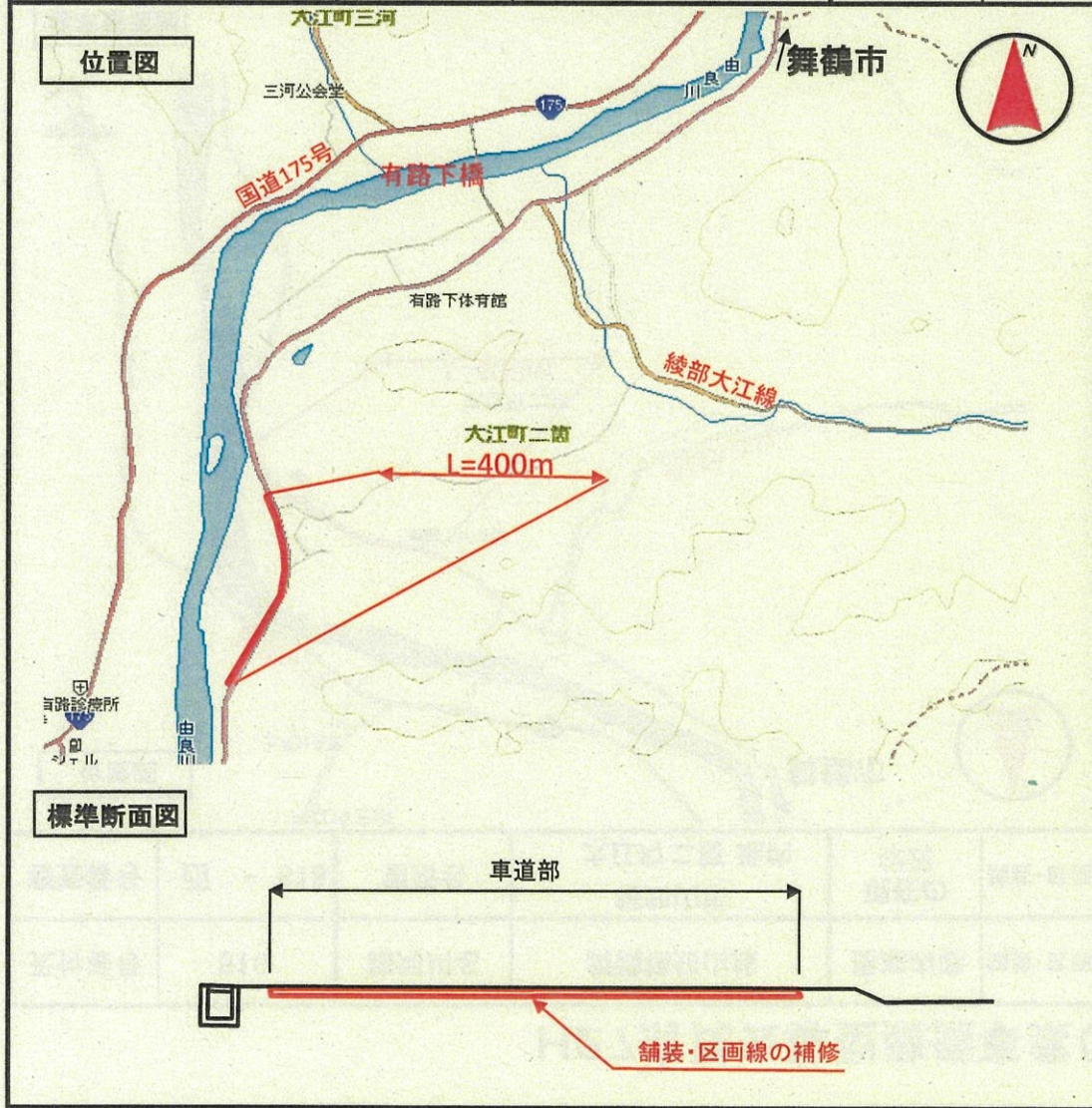
| | | | | | | | |
|------|---------|------|-------------------|-------|-----------|----------|------|
| 受付番号 | 616 | 路河川名 | 綾部大江宮津線 | 提案内容 | 舗装・区画線の補修 | 対応案 | 実施する |
| 審査番号 | 西 - 616 | 箇所名 | 福知山市 大江町南有路 地内 | 現在の状況 | 舗装・区画線の劣化 | 実施できない理由 | |



H27府民公募型整備事業(市町村協働型)

安心・安全整備

| | | | | | | | |
|------|---------|------|------------------|-------|-----------|----------|------|
| 受付番号 | 617 | 路河川名 | 舞鶴福知山線 | 提案内容 | 舗装・区画線の補修 | 対応案 | 実施する |
| 審査番号 | 西 - 617 | 箇所名 | 福知山市 大江町二箇 地内 | 現在の状況 | 舗装・区画線の劣化 | 実施できない理由 | |



H27府民公募型整備事業(市町村協働型)

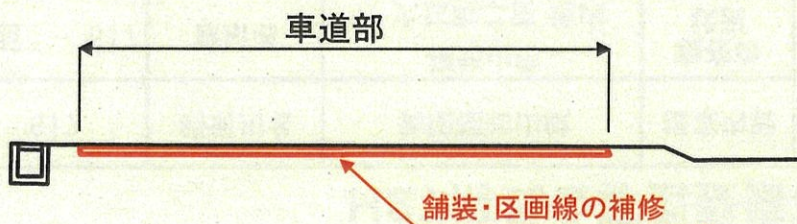
安心・安全整備

| | | | | | | | |
|------|---------|------|------------------|-------|-----------|----------|------|
| 受付番号 | 618 | 路河川名 | 舞鶴福知山線 | 提案内容 | 舗装・区画線の補修 | 対応案 | 実施する |
| 審査番号 | 西 - 618 | 箇所名 | 福知山市 大江町二箇 地内 | 現在の状況 | 舗装・区画線の劣化 | 実施できない理由 | |

位置図



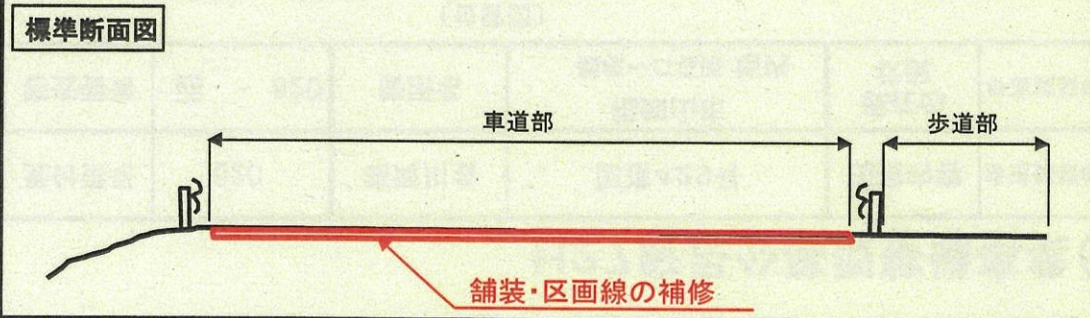
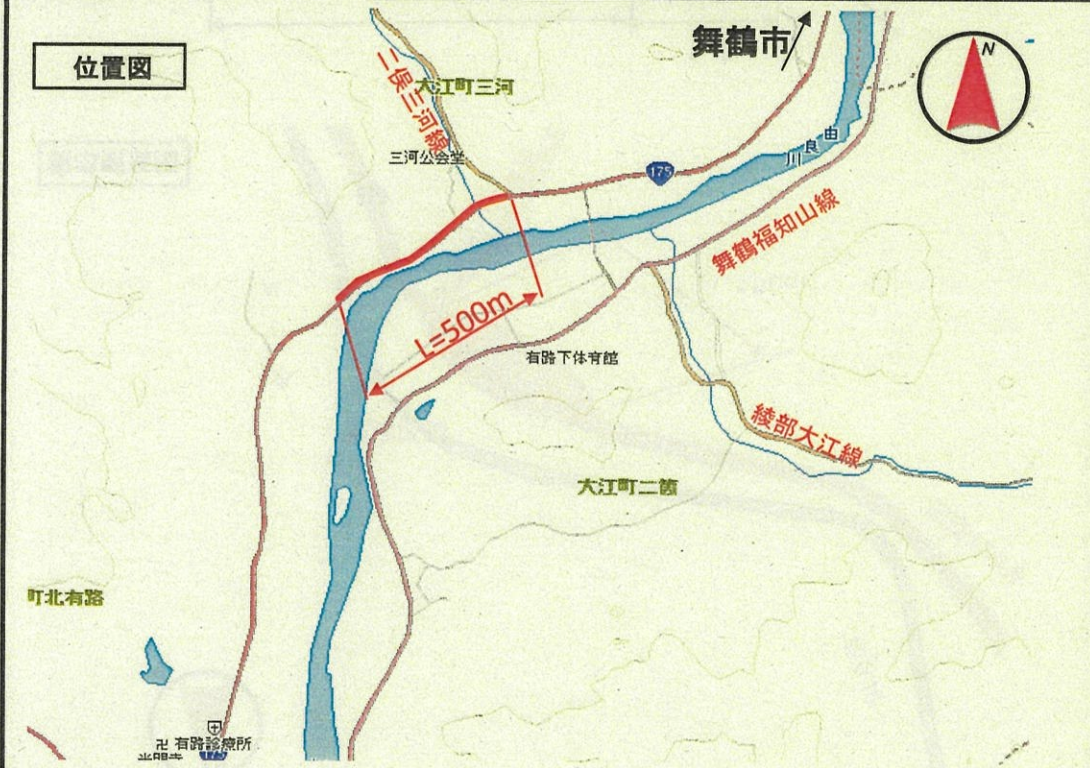
標準断面図



H27府民公募型整備事業(市町村協働型)

安心・安全整備

| | | | | | | | |
|------|---------|------|-----------------------|-------|-----------|----------|------|
| 受付番号 | 619 | 路河川名 | 国道175号 | 提案内容 | 舗装・区画線の補修 | 対応案 | 実施する |
| 審査番号 | 西 - 619 | 箇所名 | 福知山市 大江町北有路 五日市 地内 | 現在の状況 | 舗装・区画線の劣化 | 実施できない理由 | |

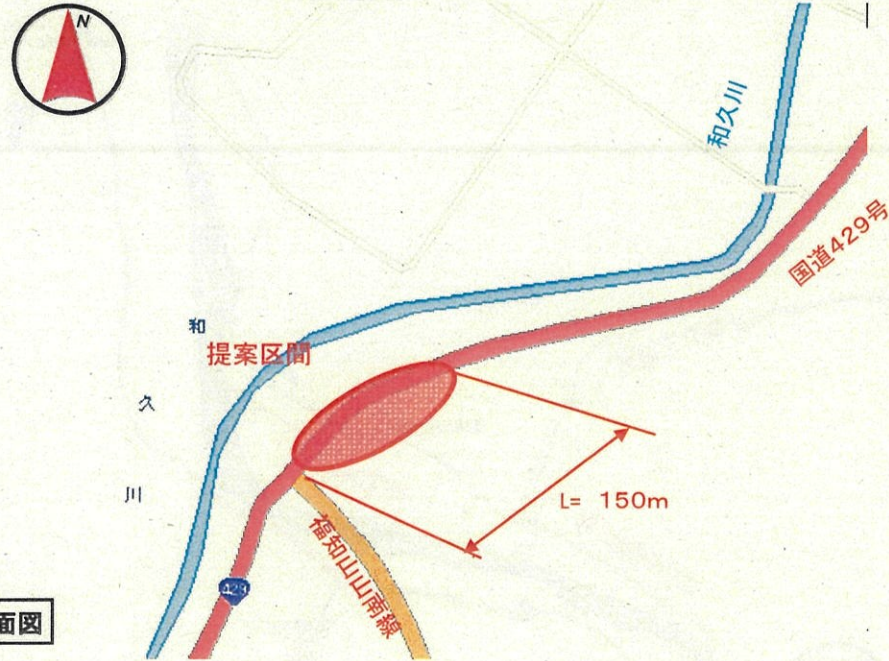


H27府民公募型整備事業(市町村協働型)


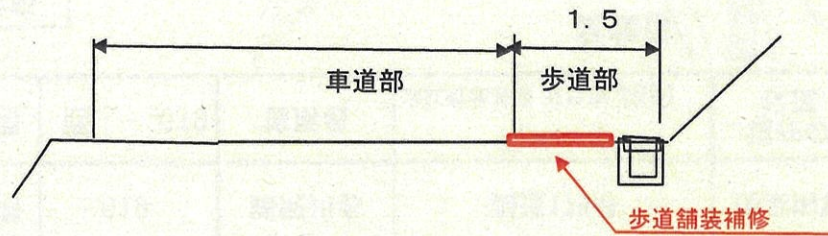
安心・安全整備

| | | | | | | | |
|------|---------|------|-------------------|-----------|----------|----------|------|
| 受付番号 | 620 | 路河川名 | 国道429号 | 提案内容 | 歩道舗装修繕 | 対応案 | 実施する |
| 審査番号 | 西 - 620 | 箇所名 | 福知山市 額塚～口榎原 地内 | 現在の 状況 | 歩道舗装の老朽化 | 実施できない理由 | |

〔位置図〕



標準断面図

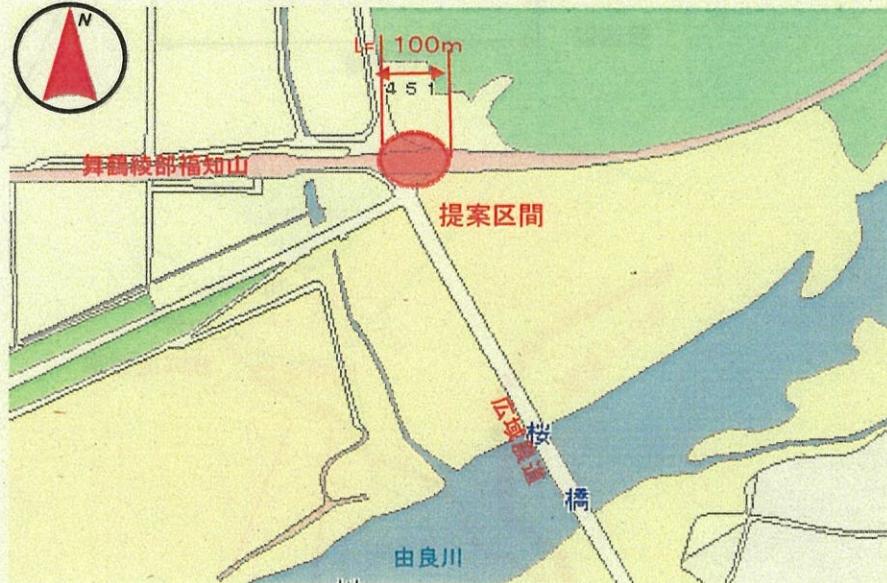


H27府民公募型整備事業(市町村協働型)


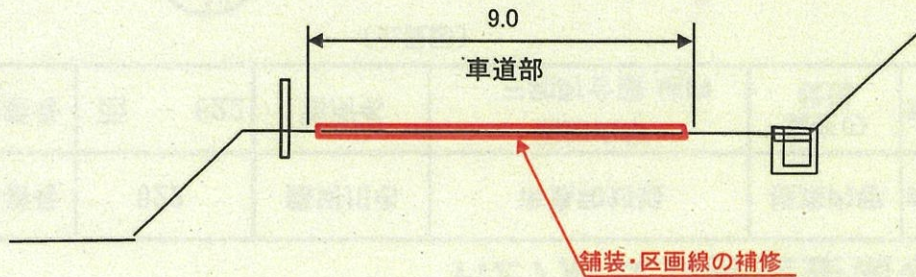
安心・安全整備

| | | | | | | | |
|------|---------|------|---------------|-----------|-----------------|----------|------|
| 受付番号 | 621 | 路河川名 | 舞鶴綾部福知山線 | 提案内容 | 舗装・区画線の補修 | 対応案 | 実施する |
| 審査番号 | 西 - 621 | 箇所名 | 福知山市 猪崎 地内 | 現在の 状況 | 舗装のわだち掘れ・区画線の劣化 | 実施できない理由 | |

〔位置図〕



標準断面図

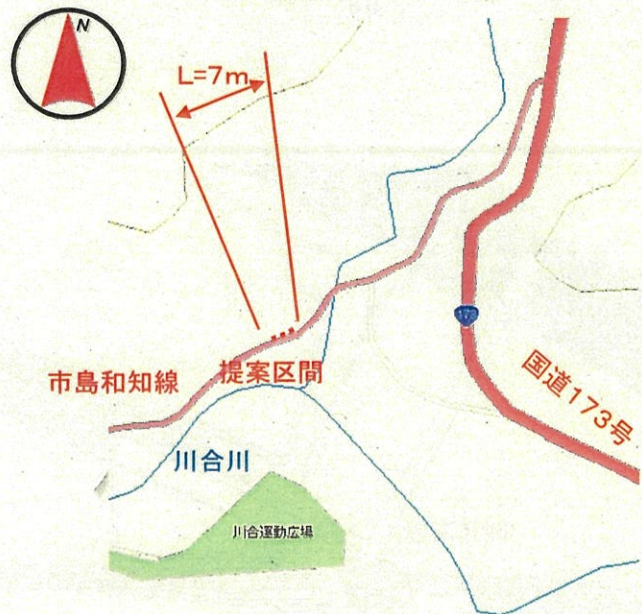


H27府民公募型整備事業(市町村協働型)

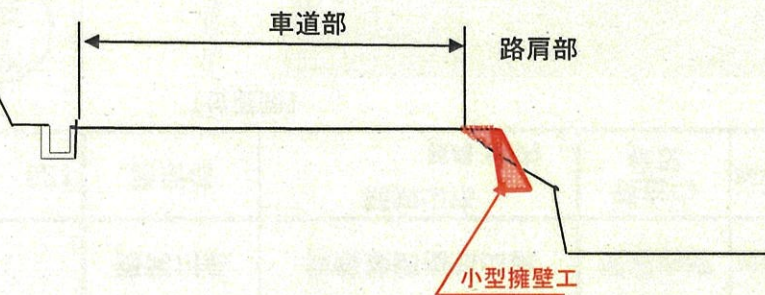
安心・安全整備

| | | | | | | | |
|------|---------|------|------------------|-----------|------|----------|------|
| 受付番号 | 622 | 路河川名 | 市島和知線 | 提案内容 | 路肩補強 | 対応案 | 実施する |
| 審査番号 | 西 - 622 | 箇所名 | 福知山市 三和町台頭 地内 | 現在の 状況 | 路肩崩壊 | 実施できない理由 | |

〔位置図〕



標準断面図



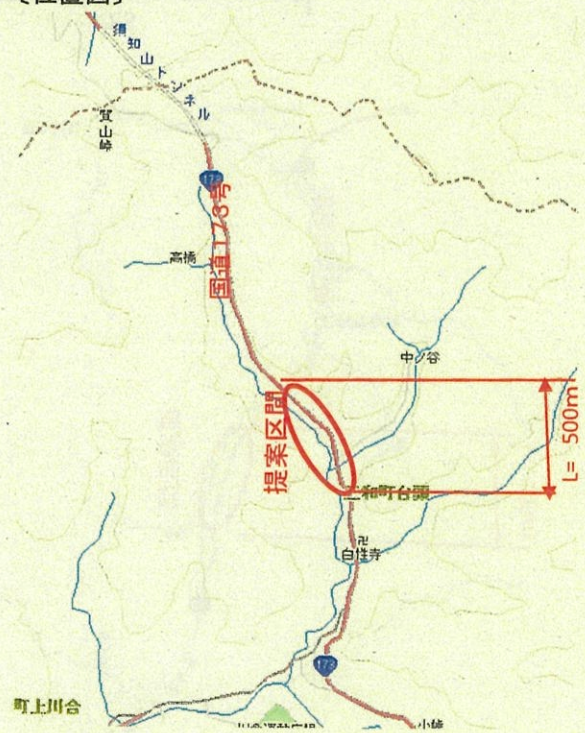
H27府民公募型整備事業(市町村協働型)

安心・安全整備

| | | | | | | | |
|------|---------|------|------------------|-----------|-----------|----------|------|
| 受付番号 | 623 | 路河川名 | 国道173号 | 提案内容 | 舗装・区画線の補修 | 対応案 | 実施する |
| 審査番号 | 西 - 623 | 箇所名 | 福知山市 三和町台頭 地内 | 現在の 状況 | 舗装・区画線の劣化 | 実施できない理由 | |

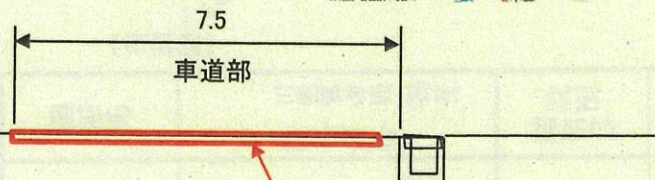


〔位置図〕




位

標準断面図



舗装・区画線の補修



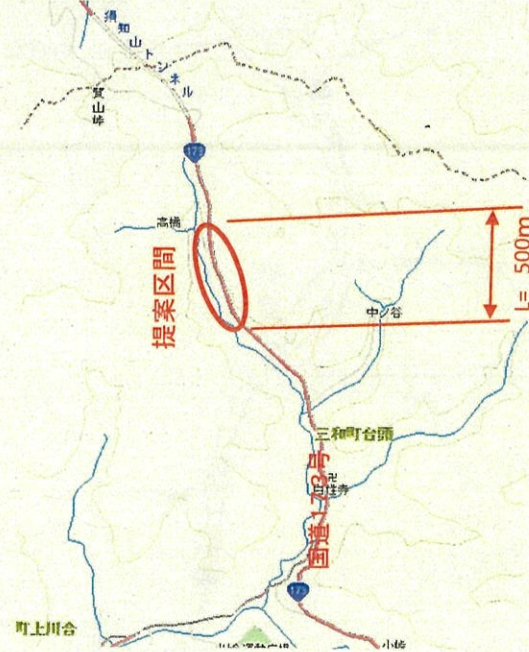
H27府民公募型整備事業(市町村協働型)

安心・安全整備

| | | | | | | | |
|------|---------|------|------------------|-------|-----------|----------|------|
| 受付番号 | 624 | 路河川名 | 国道173号 | 提案内容 | 舗装・区画線の補修 | 対応案 | 実施する |
| 審査番号 | 西 - 624 | 箇所名 | 福知山市 三和町台頭 地内 | 現在の状況 | 舗装・区画線の劣化 | 実施できない理由 | |

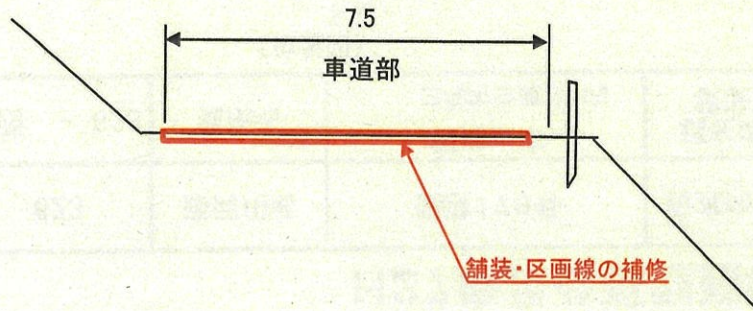


〔位置図〕



位

標準断面図

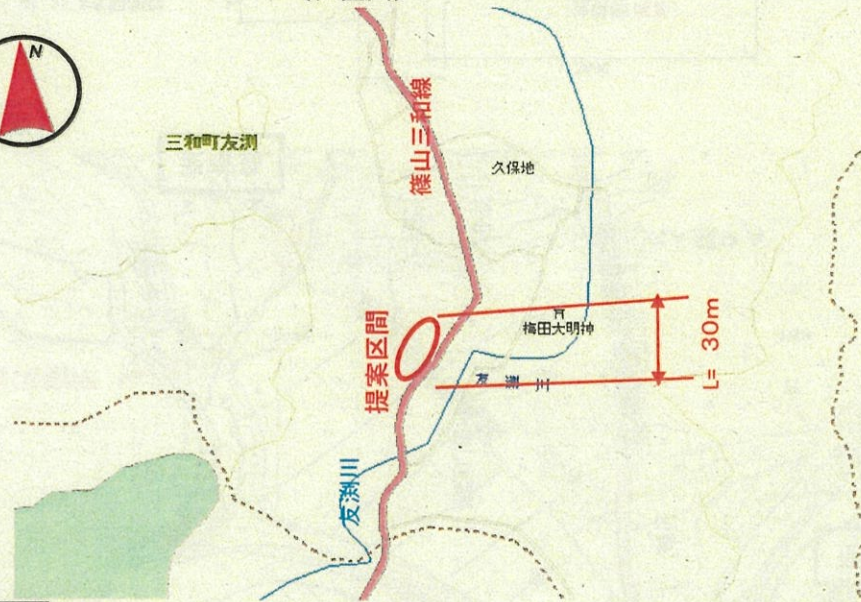


H27府民公募型整備事業(市町村協働型)


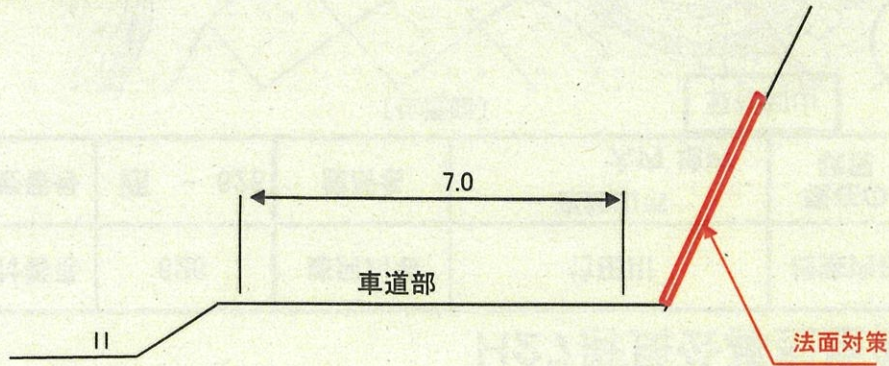
安心・安全整備

| | | | | | | | |
|------|---------|------|------------------|-----------|-----------------------|----------|------|
| 受付番号 | 625 | 路河川名 | 篠山三和線 | 提案内容 | 法面対策 | 対応案 | 実施する |
| 審査番号 | 西 - 625 | 箇所名 | 福知山市 三和町友淵 地内 | 現在の 状況 | モルタル吹付剥離有、大型土のうによる仮復旧 | 実施できない理由 | |

[位置図]



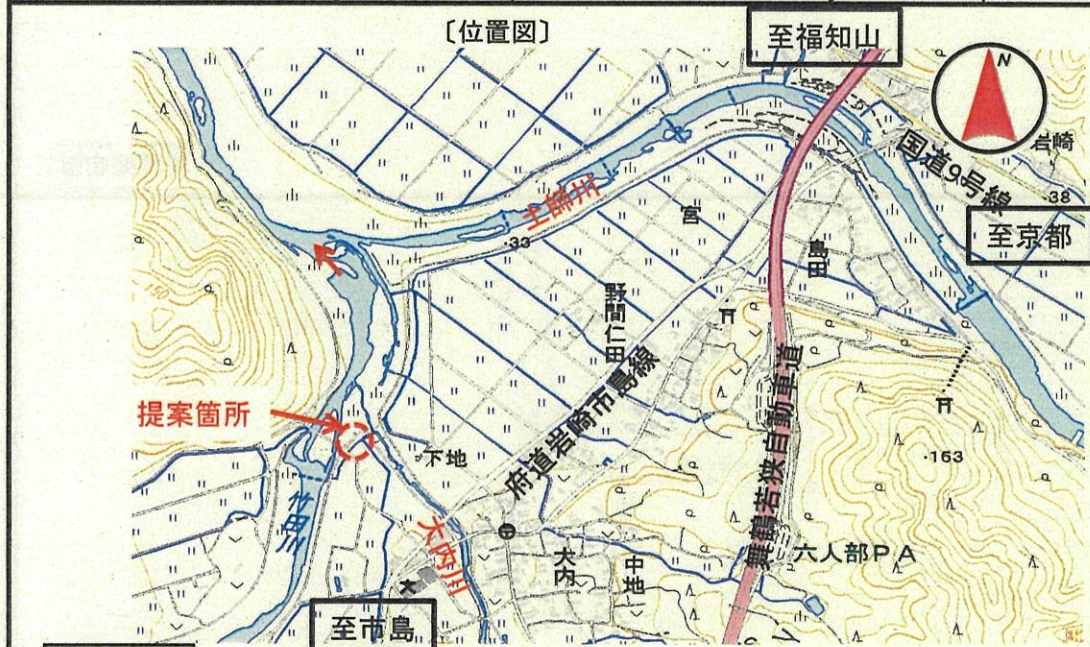
標準断面図



H27府民公募型整備事業(市町村協働型)

安心・安全整備

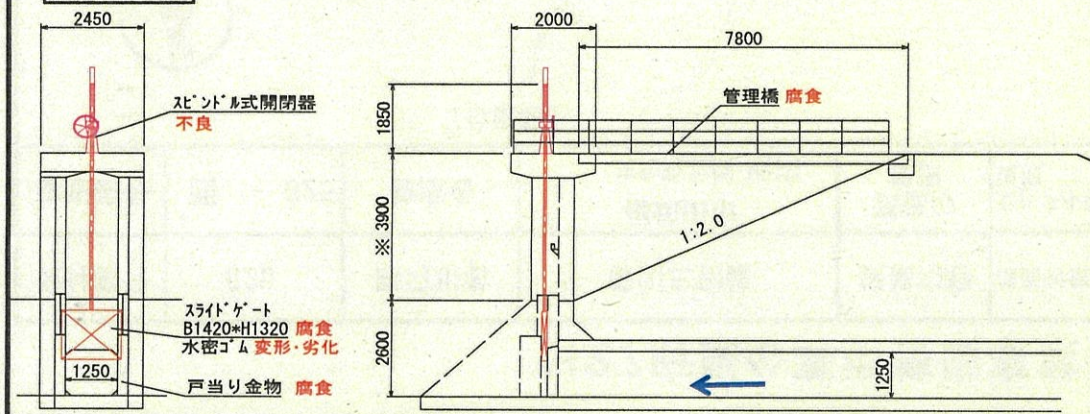
| | | | | | | | |
|------|---------|------|---------------|-----------|--|----------|------|
| 受付番号 | 626 | 路河川名 | 竹田川 | 提案内容 | 樋門の修繕・老朽化対策 | 対応案 | 実施する |
| 審査番号 | 西 - 626 | 箇所名 | 福知山市 大内 地内 | 現在の 状況 | 上部開閉機が老朽化して、ハンドルが回転できない。 また、ゲートの腐食や水密ゴムの劣化も進行。 さらに、管理橋も腐食が進行。躯体は健全である。 | 実施できない理由 | |



樋門全景



標準断面図




〈 現 況 写 真 〉

| | | | | | |
|------|-----|----|------|----|----|
| 路河川名 | 竹田川 | 箇所 | 福知山市 | 大内 | 地内 |
|------|-----|----|------|----|----|

スライドゲート(川表面)－腐食



スライドゲート(川裏面)および下端－腐食



水密ゴム－変形・劣化

戸当り金物－腐食



管理橋・手すり(表面)－腐食大



管理橋(裏面)－腐食小

