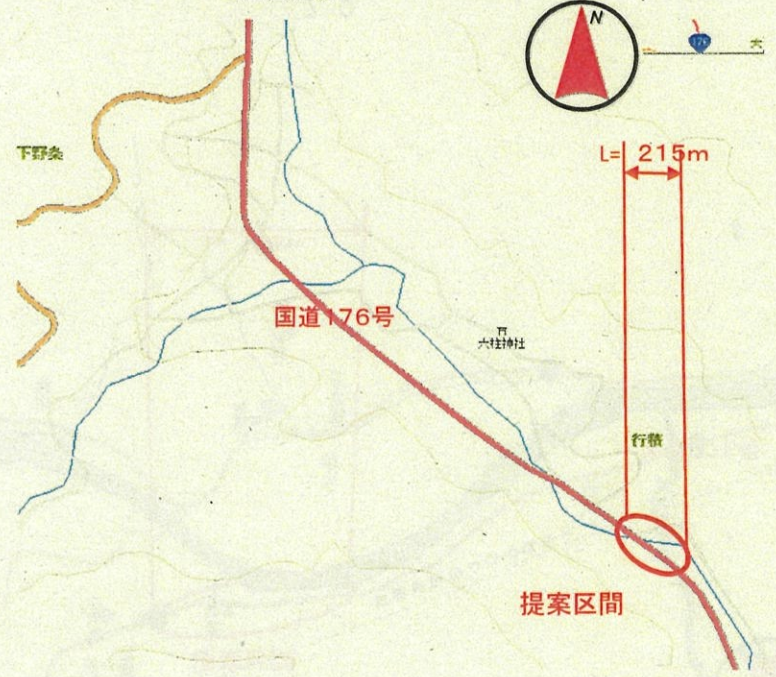


H27府民公募型整備事業(市町村協働型)



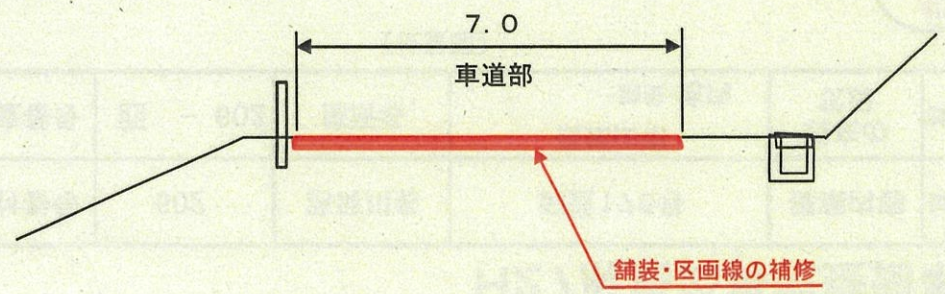
安心・安全整備

受付番号	601	路河川名	国道176号	提案内容	舗装・区画線の補修	対応案	実施する
審査番号	西 - 601	箇所名	福知山市 行積 地内	現在の 状況	舗装・区画線の劣化	実施できない理由	

〔位置図〕



標準断面図

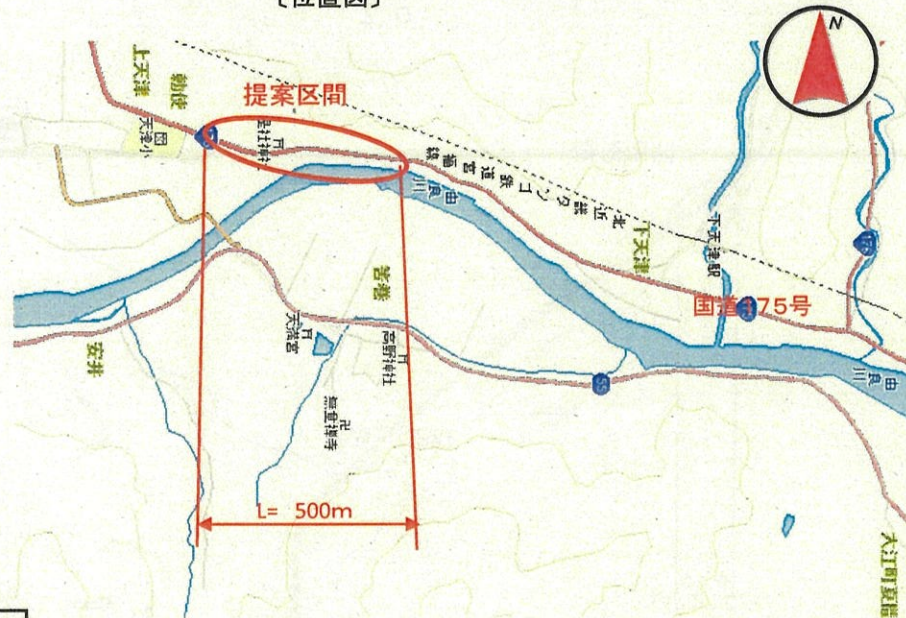


H27府民公募型整備事業(市町村協働型)

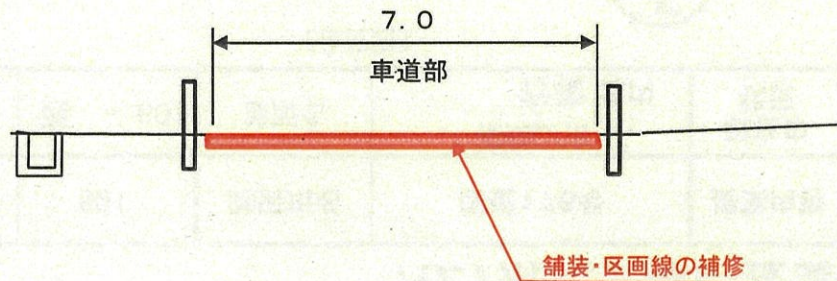
安心・安全整備

受付番号	602	路河川名	国道175号	提案内容	舗装・区画線の補修	対応案	実施する
審査番号	西 - 602	箇所名	福知山市 勅使 地内	現在の 状況	舗装・区画線の劣化	実施できない 理由	

〔位置図〕



標準断面図

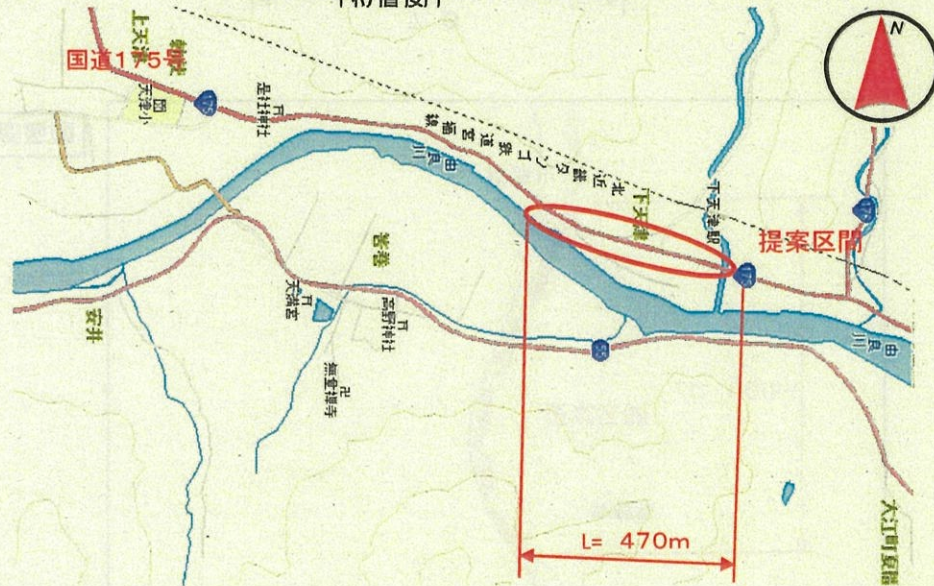


H27府民公募型整備事業(市町村協働型)

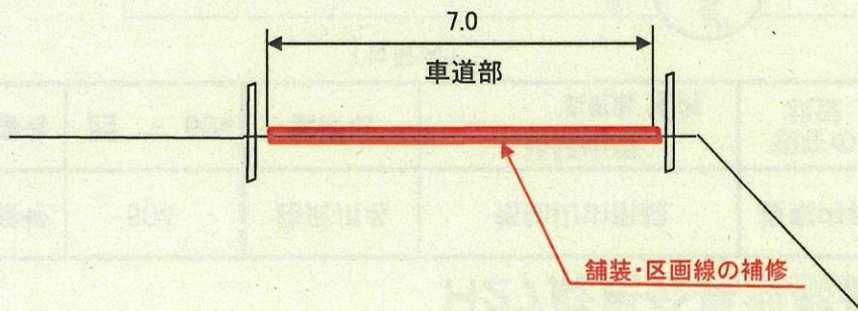
安心・安全整備

受付番号	603	路河川名	国道175号	提案内容	舗装・区画線の補修	対応案	実施する
審査番号	西 - 603	箇所名	福知山市 下天津 地内	現在の 状況	舗装・区画線の劣化	実施できない 理由	

「位置図」



標準断面図

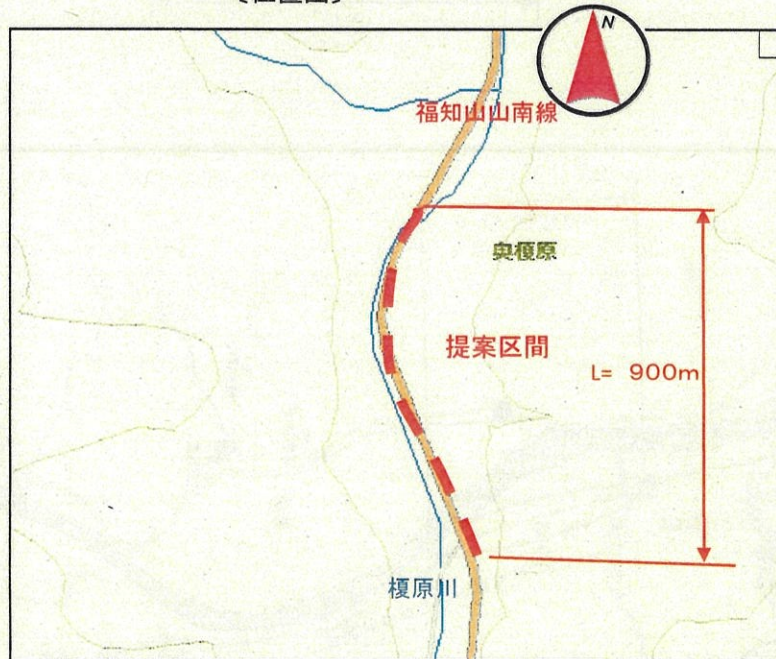


H27府民公募型整備事業(市町村協働型)

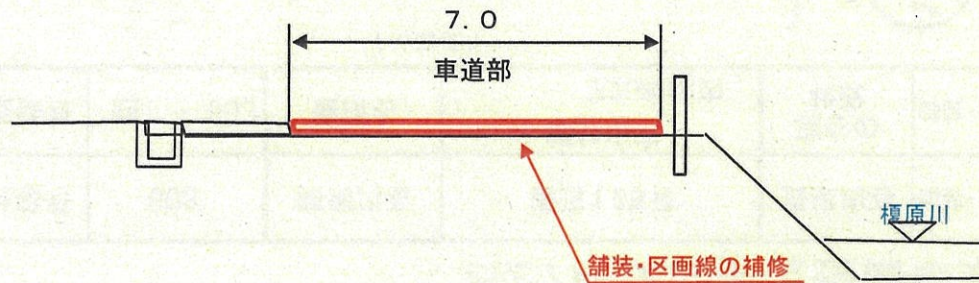
安心・安全整備

受付番号	604	路河川名	福知山山南線	提案内容	舗装・区画線の補修	対応案	実施する
審査番号	西 - 604	箇所名	福知山市 奥覆原 地内	現在の 状況	舗装・区画線の劣化	実施できない 理由	

〔位置図〕



標準断面図

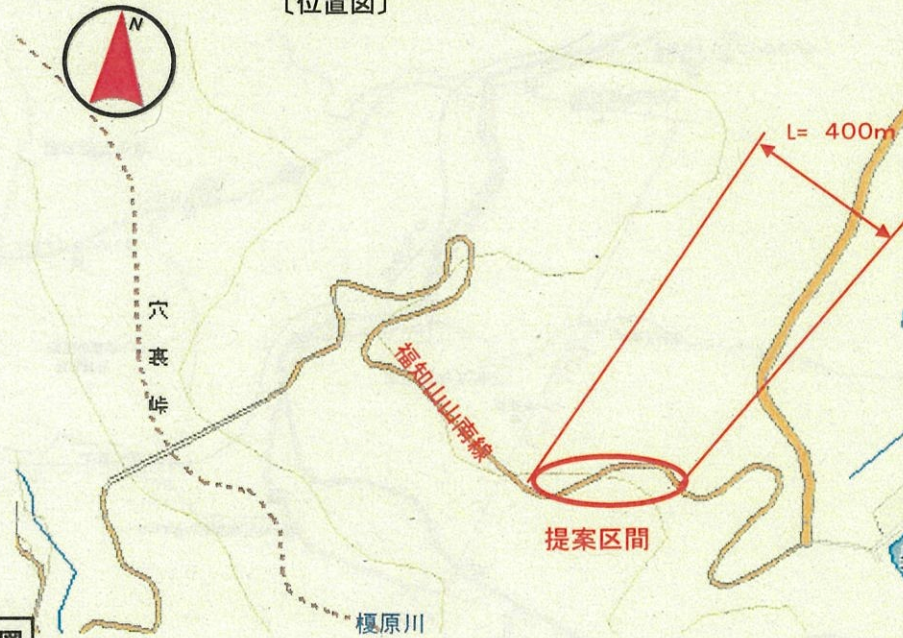


H27府民公募型整備事業(市町村協働型)


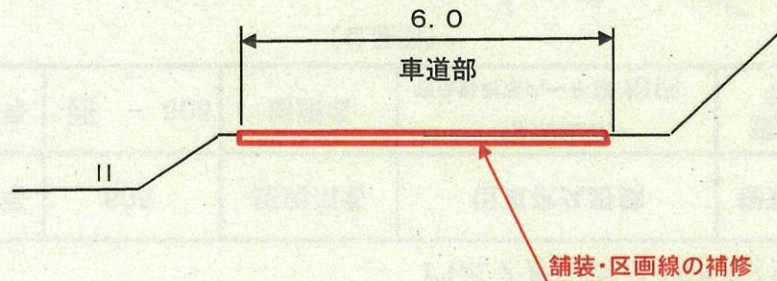
安心・安全整備

受付番号	605	路河川名	福知山山南線	提案内容	舗装・区画線の補修	対応案	実施する
審査番号	西 - 605	箇所名	福知山市 奥榎原(穴裏峠) 地内	現在の 状況	舗装・区画線の劣化	実施できない理由	

〔位置図〕



標準断面図

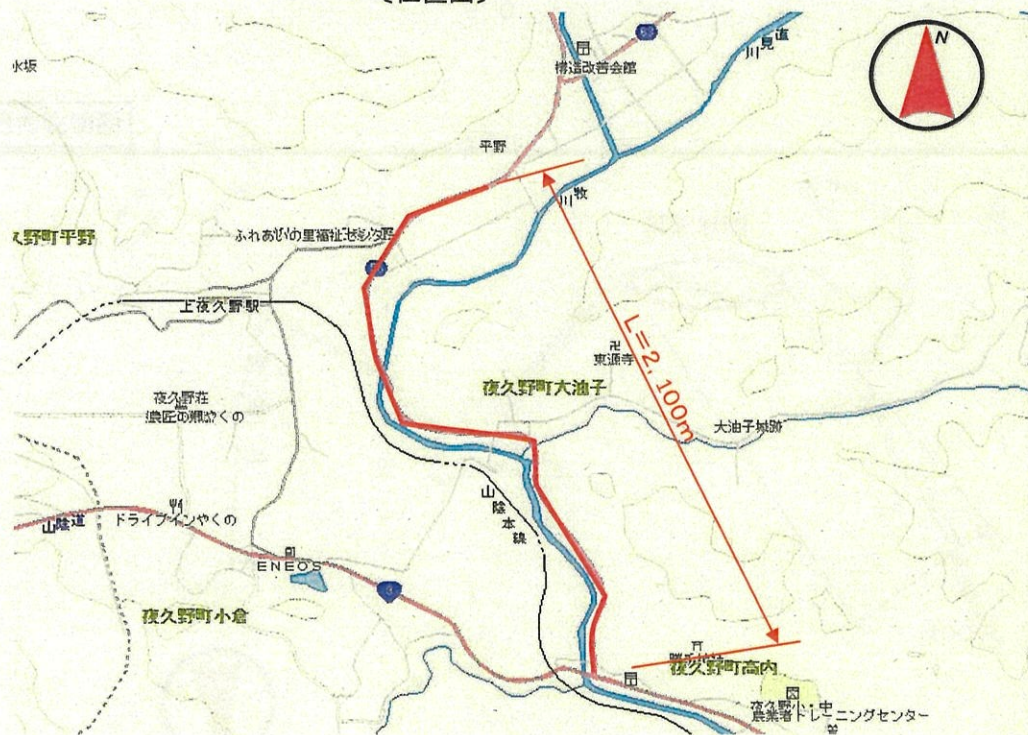


H27府民公募型整備事業(市町村協働型)


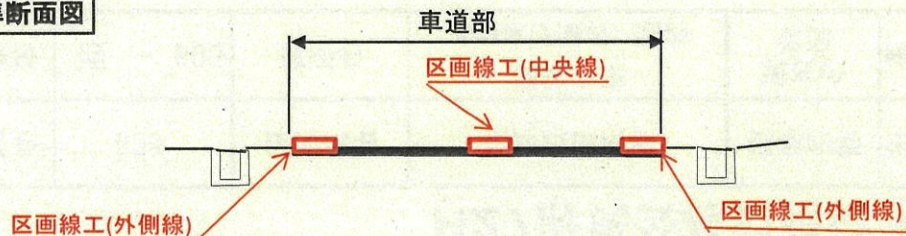
安心・安全整備

受付番号	606	路河川名	但東夜久野線	提案内容	区画線の補修	対応案	実施する。
審査番号	西 - 606	箇所名	福知山市 夜久野町高内～平野 地内	現在の状況	区画線の劣化	実施できない理由	

〔位置図〕



標準断面図



H27府民公募型整備事業(市町村協働型)


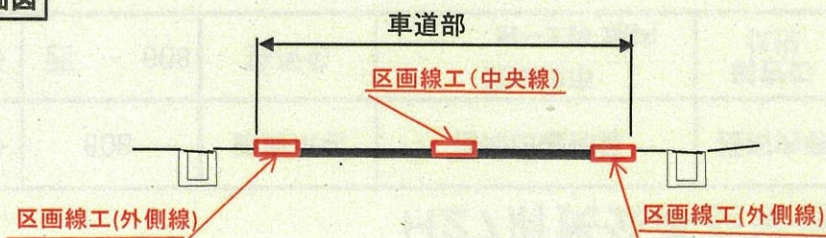
安心・安全整備

受付番号	607	路河川名	但東夜久野線	提案内容	区画線の補修	対応案	実施する。
審査番号	西 - 607	箇所名	福知山市 夜久野町板生 三谷～田谷 地内	現在の状況	区画線の劣化	実施できない理由	

[位置図]



標準断面図

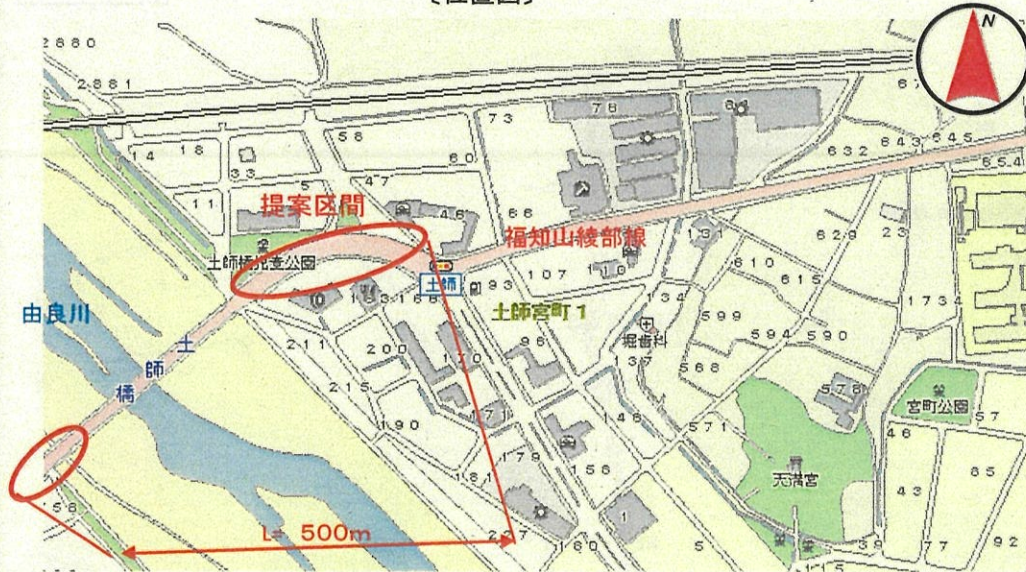


H27府民公募型整備事業(市町村協働型)



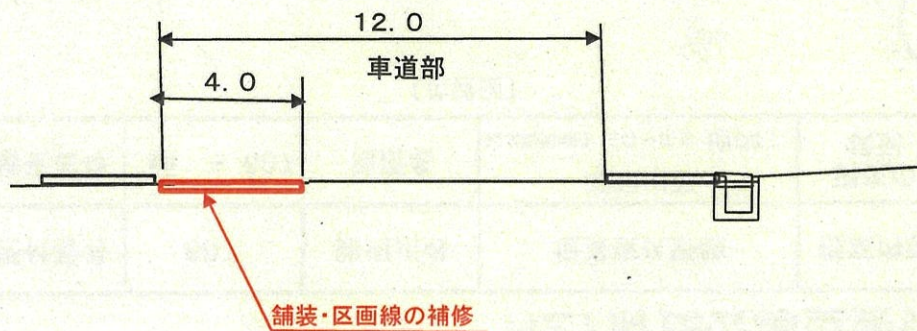
安心・安全整備

受付番号	608	路河川名	福知山綾部線	提案内容	舗装・区画線の補修	対応案	実施する
審査番号	西 - 608	箇所名	福知山市 堀～土師 地内	現在の 状況	舗装のわだち掘れ・区画線の劣化	実施できない 理由	

〔位置図〕



標準断面図

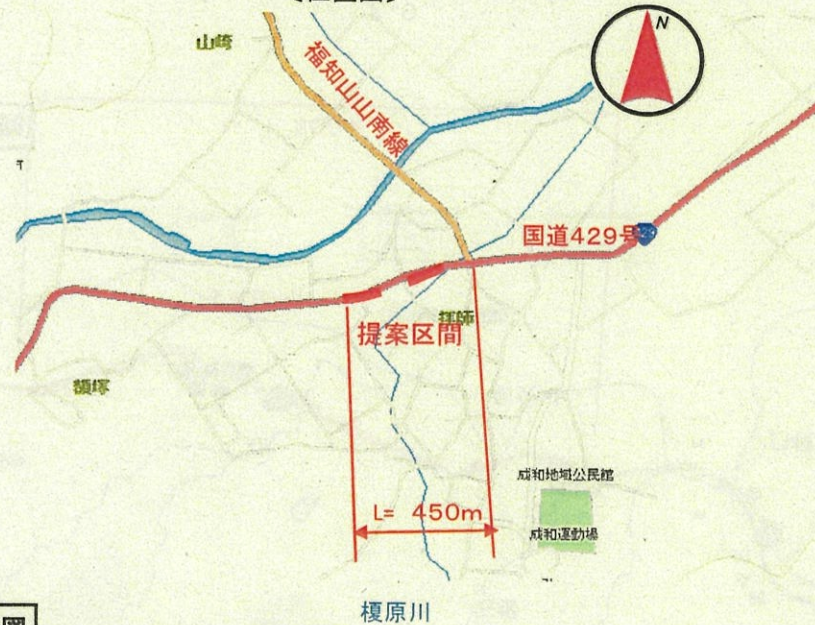


H27府民公募型整備事業(市町村協働型)



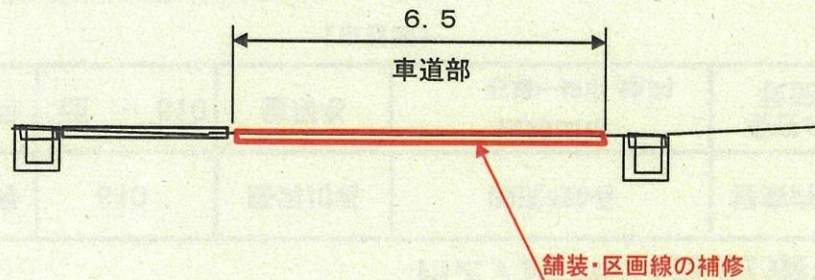
安心・安全整備

受付番号	609	路河川名	国道429号	提案内容	舗装・区画線の補修	対応案	実施する
審査番号	西 - 609	箇所名	福知山市 今安～拝師 地内	現在の状況	舗装・区画線の劣化	実施できない理由	

〔位置図〕



標準断面図



H27府民公募型整備事業(市町村協働型)

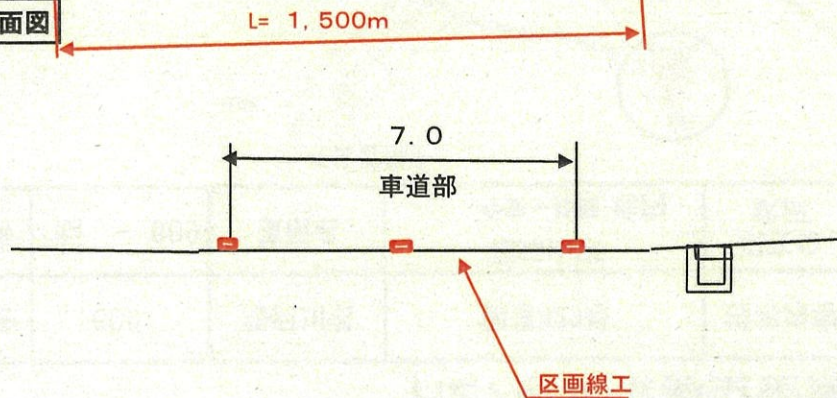
安心・安全整備

受付番号	610	路河川名	国道429号	提案内容	区画線の補修	対応案	実施する
審査番号	西 - 610	箇所名	福知山市 石場～畑中 地内	現在の 状況	区画線の劣化	実施できない理由	

〔位置図〕



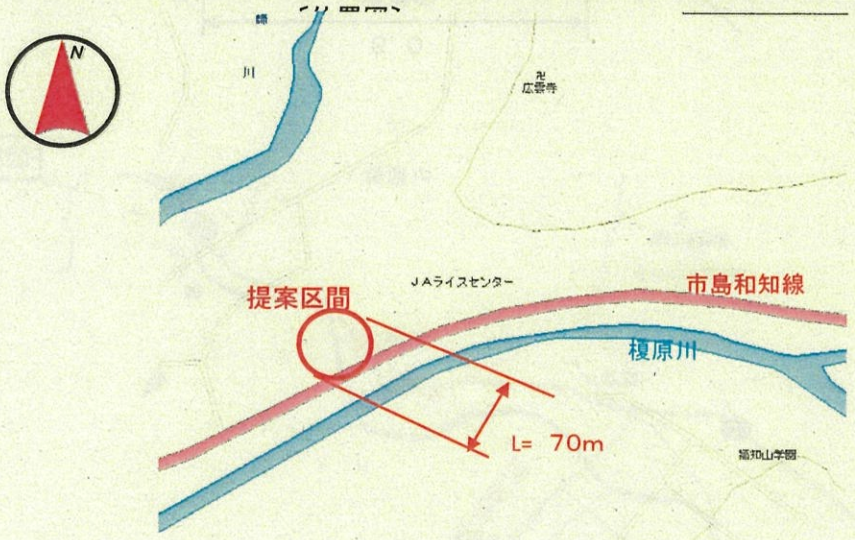
標準断面図





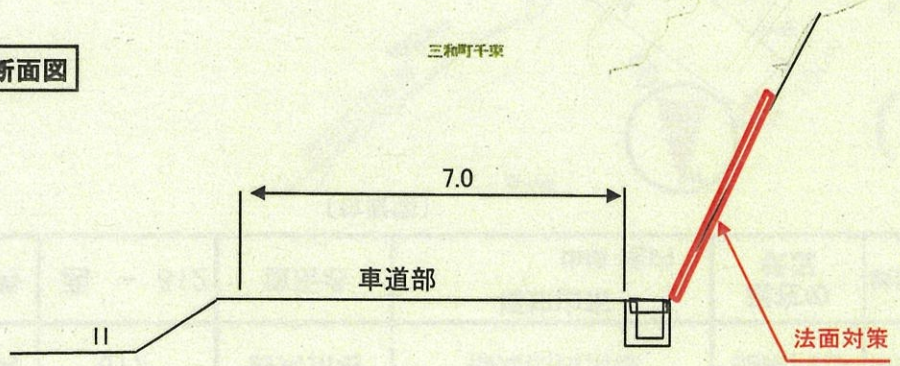
H27府民公募型整備事業(市町村協働型)

安心・安全整備

受付番号	611	路河川名	市島和知線	提案内容	法面对策	対応案	実施する
審査番号	西 - 611	箇所名	福知山市 三和町芦淵 地内	現在の 状況	モルタル吹付剥離有、大型土のうによる仮復旧	実施できない理由	




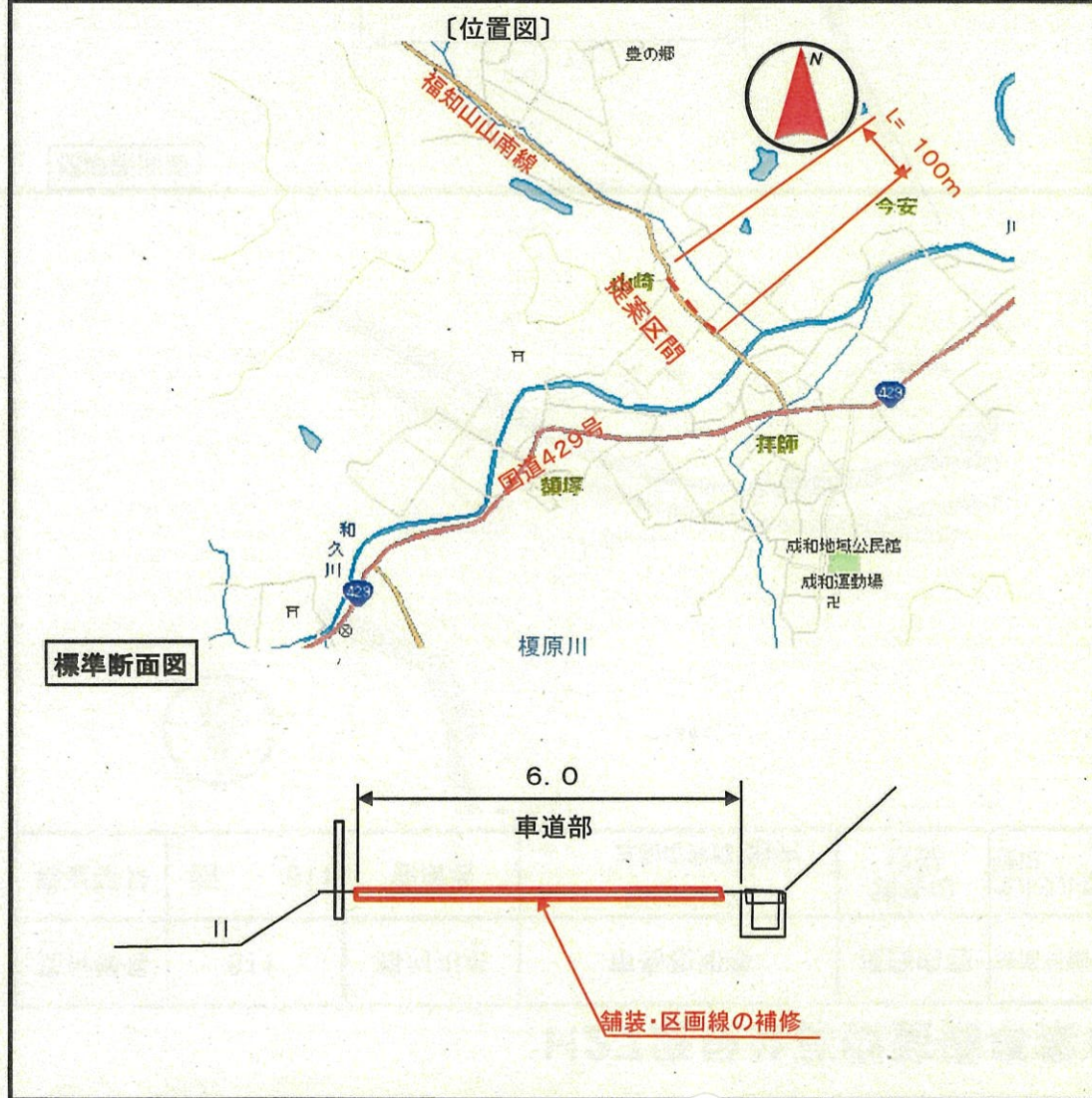
標準断面図



H27府民公募型整備事業(市町村協働型)

安心・安全整備

受付番号	612	路河川名	福知山山南線	提案内容	舗装・区画線の補修	対応案	実施する
審査番号	西 - 612	箇所名	福知山市 山崎 地内	現在の 状況	舗装・区画線の劣化	実施できない理由	

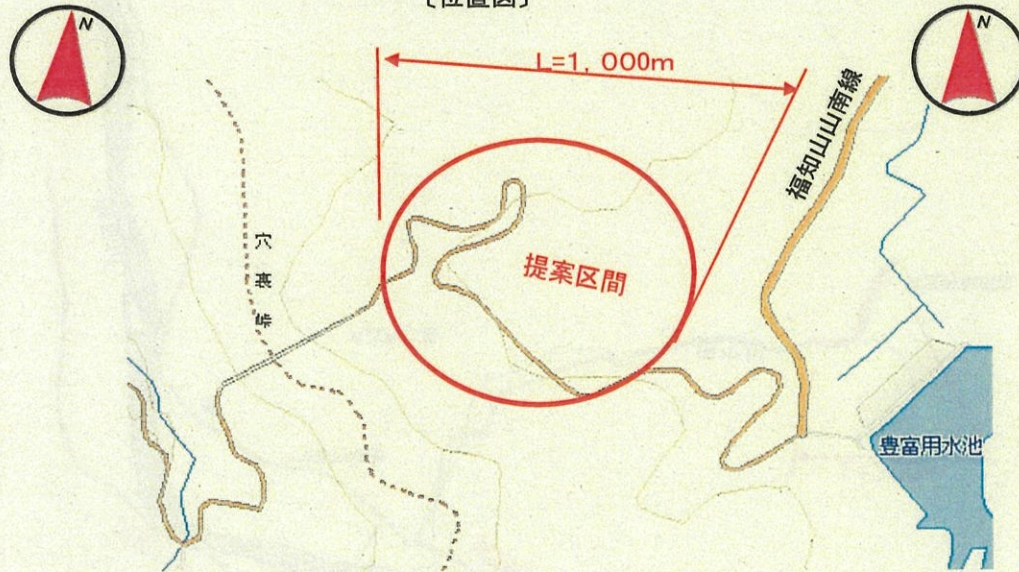


H27府民公募型整備事業(市町村協働型)


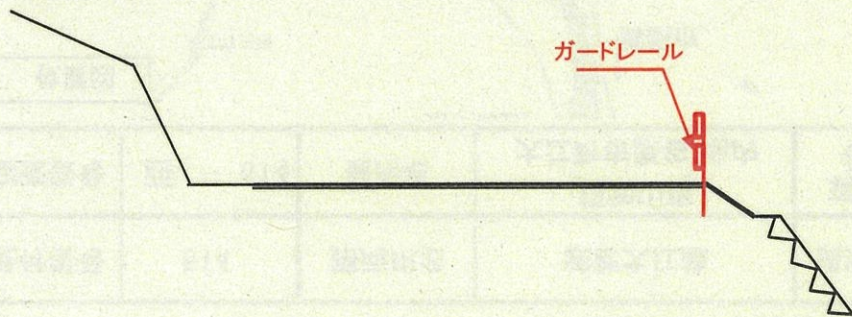
安心・安全整備

受付番号	613	路河川名	福知山山南線	提案内容	ガードレールの取り替え	対応策	実施する
審査番号	西 - 613	箇所名	福知山市 奥榎原 地内	現在の 状況	ガードレールの老朽化	実施できない理由	

[位置図]




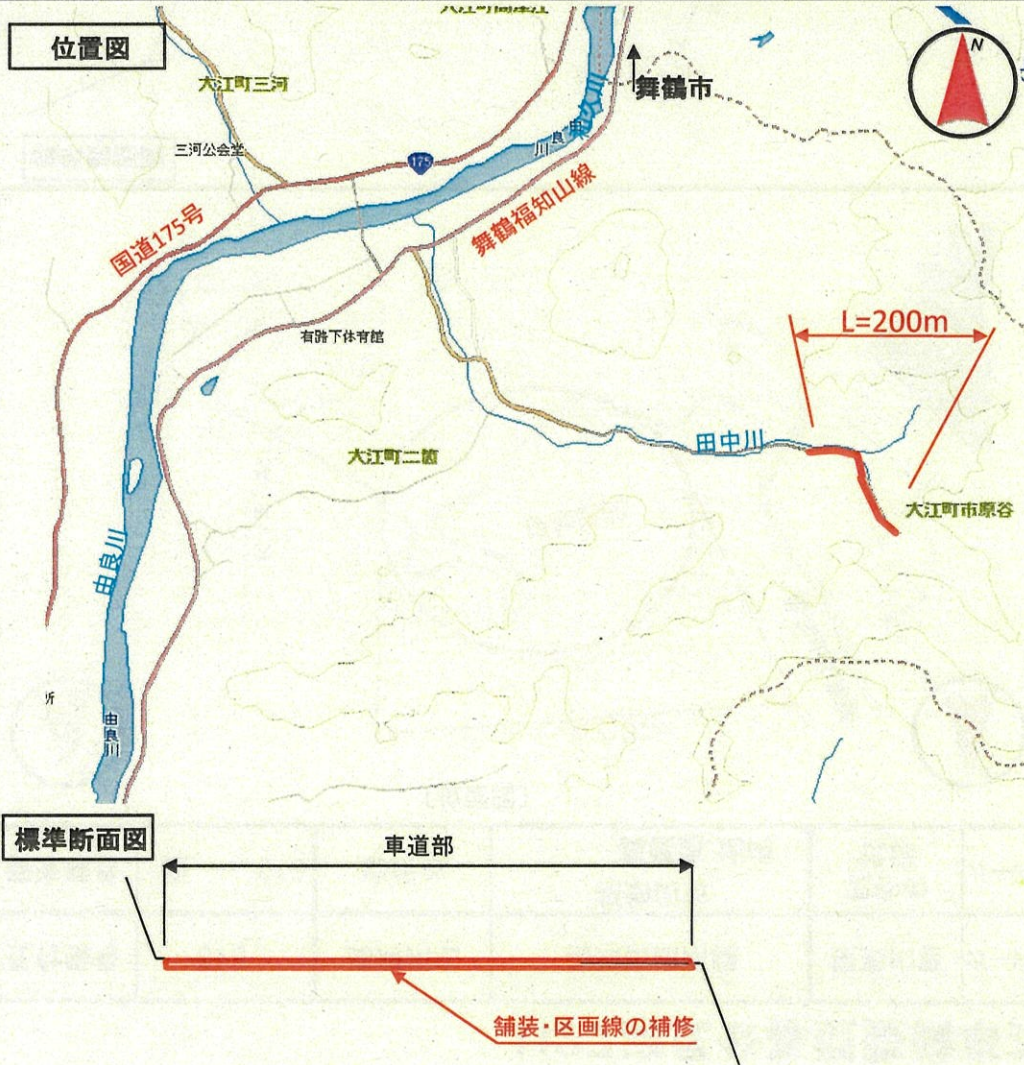
標準断面図



H27府民公募型整備事業(市町村協働型)

安心・安全整備

受付番号	614	路河川名	綾部大江線	提案内容	舗装・区画線の補修	対応案	実施する。
審査番号	西 - 614	箇所名	福知山市 大江町市原谷 地内	現在の状況	舗装・区画線の劣化	実施できない理由	



H27府民公募型整備事業(市町村協働型)

安心・安全整備

受付番号	615	路河川名	綾部大江宮津線	提案内容	舗装・区画線の補修	対応案	実施する
審査番号	西 - 615	箇所名	福知山市 大江町南有路 地内	現在の 状況	舗装・区画線の劣化	実施できない理由	

