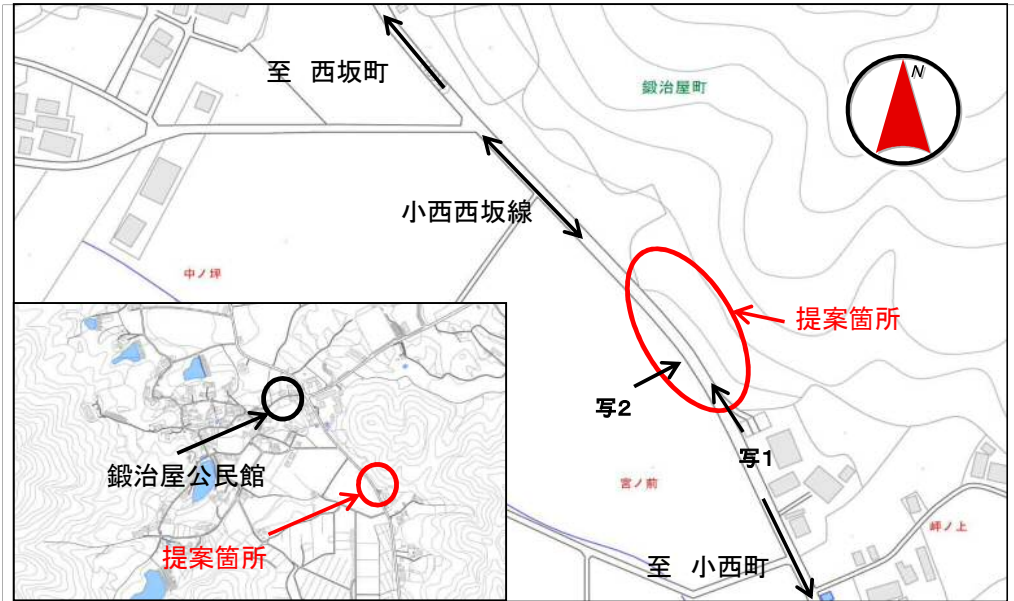



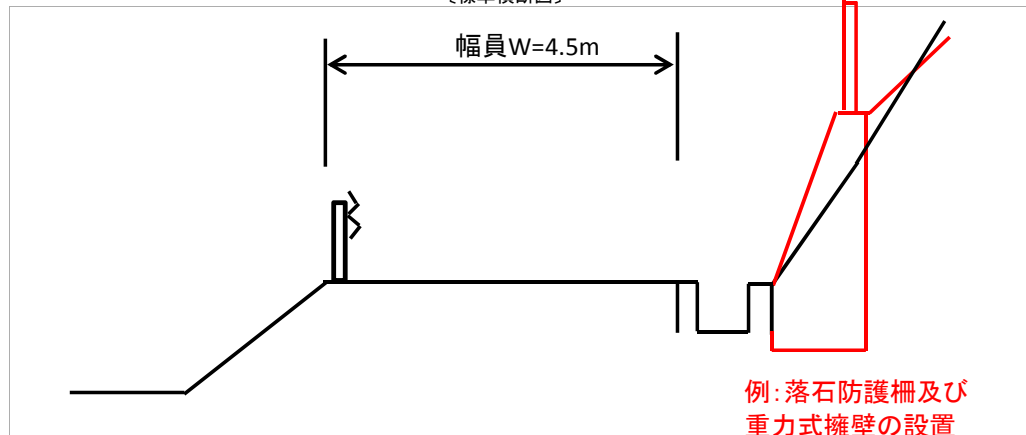
府民公募型整備事業【安心・安全整備】(府民提案型)

受付番号	177	路河川名	小西西坂線	提案内容	防護壁等の設置	対応案	落石防護対策
審査番号	東 - 41	箇所名	綾部市 鍛冶屋町 地内	現在の 状況	府道へ落石がある	実施できな い理由	

〔位置図〕



〔標準横断面図〕



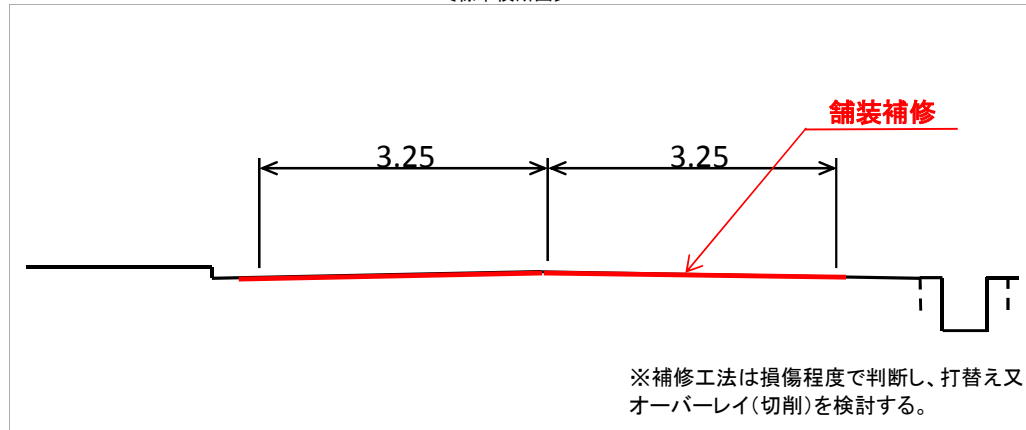
府民公募型整備事業【安心・安全整備】(府民提案型)

受付番号	179	路河川名	国道175号	提案内容	舗装の修繕工事	対応案	舗装補修
審査番号	東 - 42	箇所名	舞鶴市 地頭 地内	現在の 状況	道路のわだちぼれ、クラックが多く、急勾配 となっている。	実施できな い理由	

〔位置図〕



〔標準横断面図〕



府民公募型整備事業【安心・安全整備】(府民提案型)

受付番号	180	路河川名	小倉西舞鶴線	提案内容	伐木、既設防護柵の延長	対応案	落石防護柵
審査番号	東 - 43	箇所名	舞鶴市 上安 地内	現在の 状況	今年2月に山が崩れ応急処置は施されているが、まだ倒れてきそうな木がある。	実施できない理由	

〔位置図〕



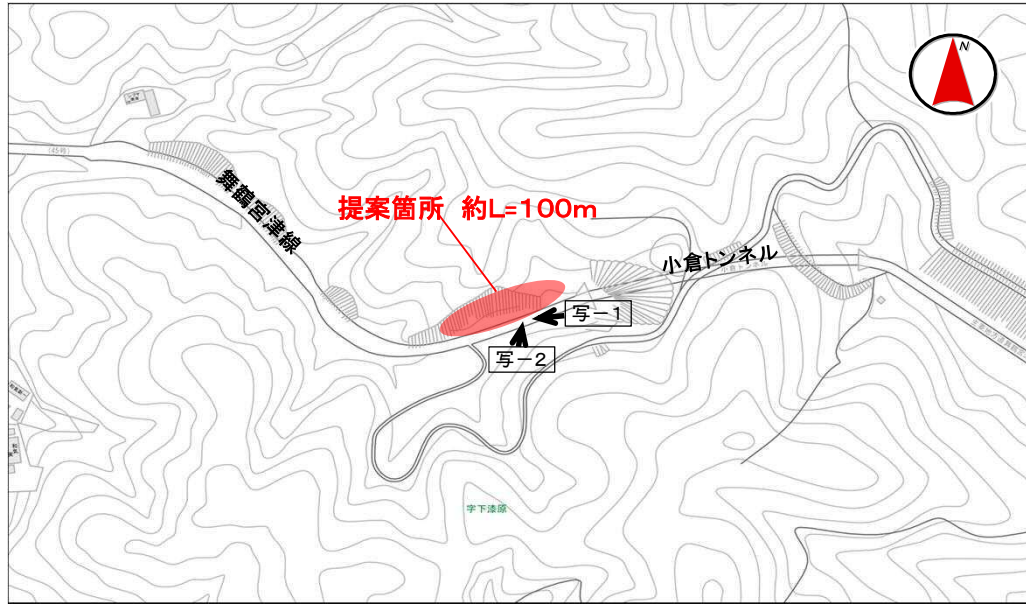
〔標準横断面図〕



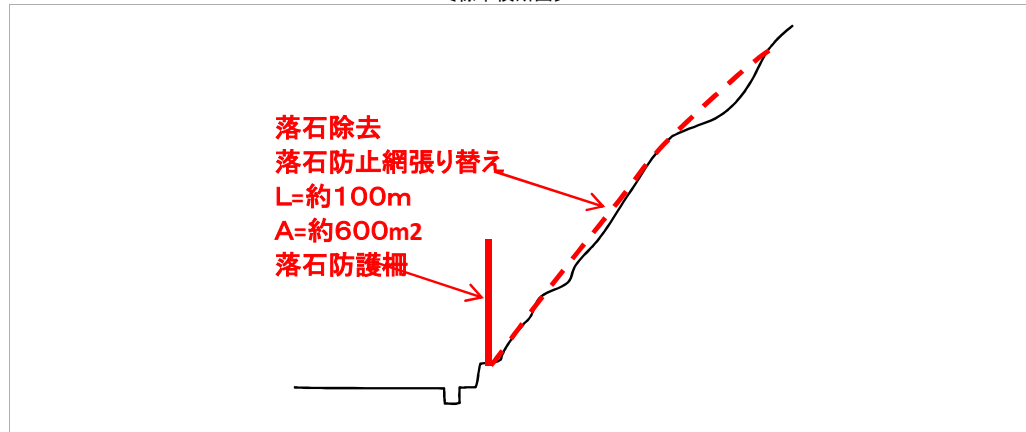
府民公募型整備事業【安心・安全整備】(府民提案型)

受付番号	181	路河川名	舞鶴宮津線	提案内容	網の張り替え	対応案	落石防止網補修、落石防護柵
審査番号	東 - 44	箇所名	舞鶴市 下漆原 地内	現在の 状況	落下防止の金網が破れている。法面の風化が著しく落石、崩土がある。	実施できない理由	

〔位置図〕



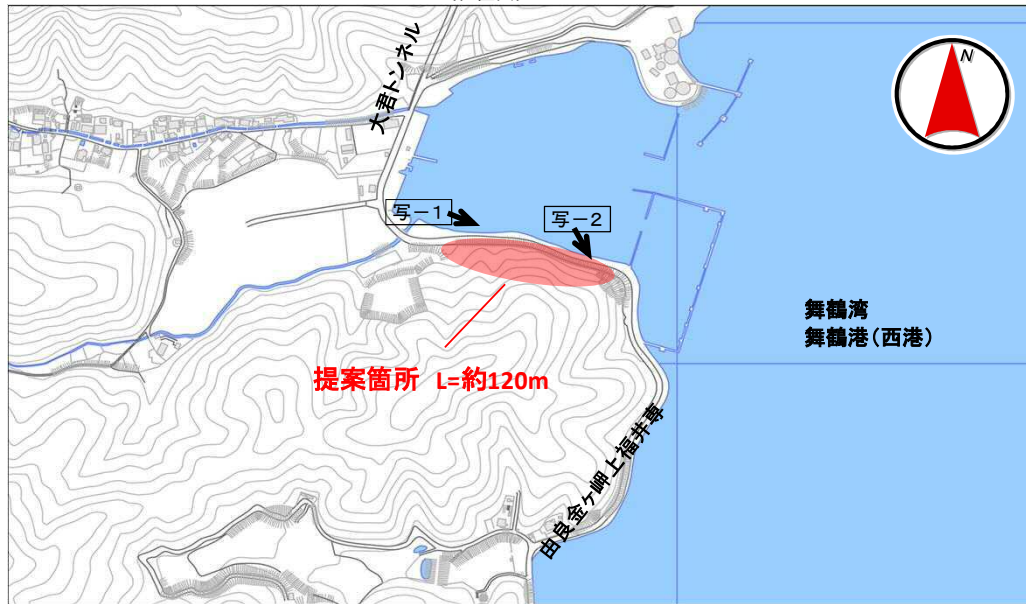
〔標準横断面図〕




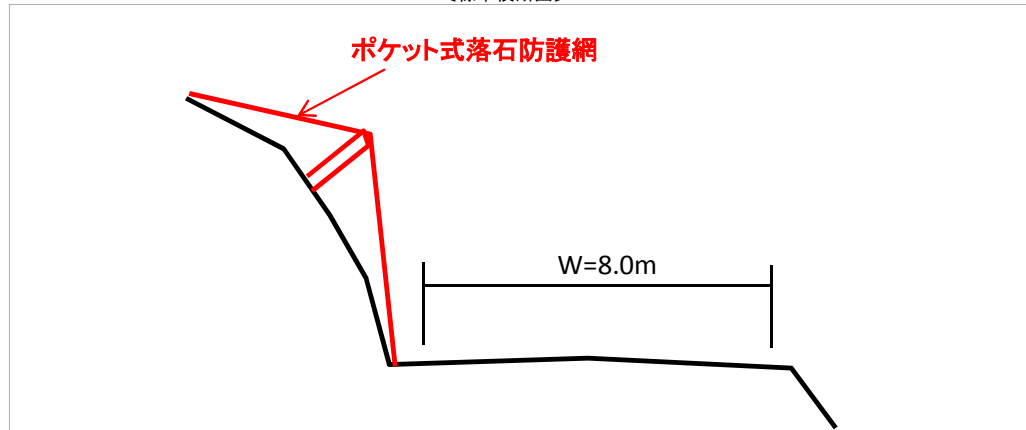
府民公募型整備事業【安心・安全整備】(府民提案型)

受付番号	182	路河川名	由良金ヶ岬上福井線	提案内容	網、若しくは防護柵設置	対応案	落石防護網設置
審査番号	東 - 45	箇所名	舞鶴市 大君 地内	現在の 状況	斜面風化の進行により、岩の亀裂が大きくなっているため落ちてきそうな状態。	実施できない理由	

〔位置図〕



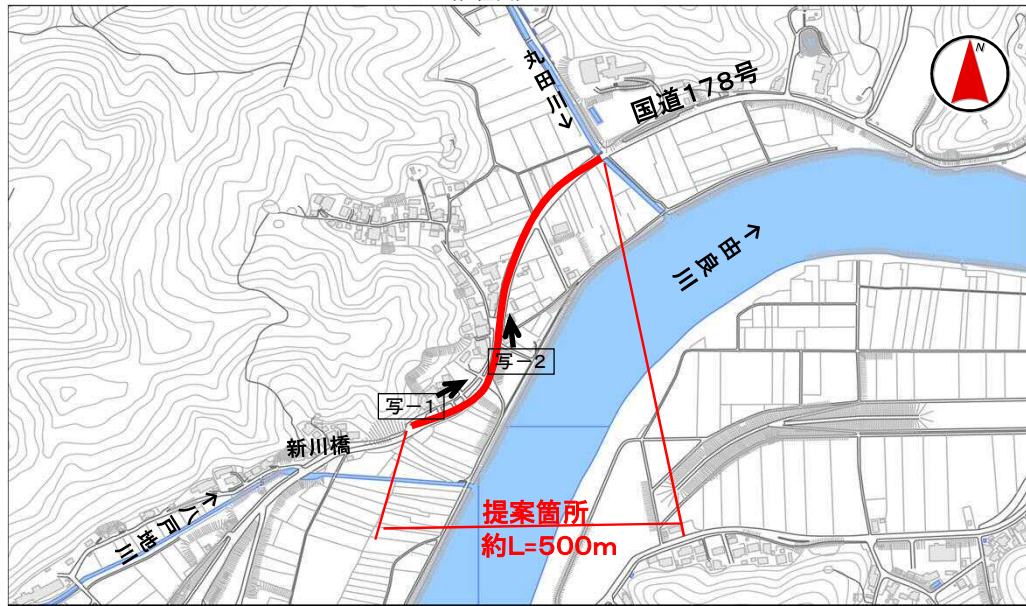
〔標準横断面図〕



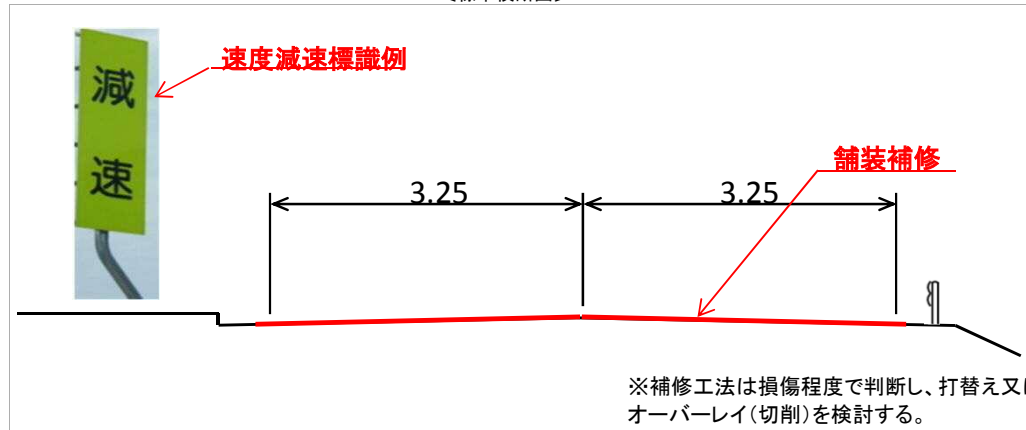
府民公募型整備事業【安心・安全整備】(府民提案型)

受付番号	205	路河川名	国道178号	提案内容	舗装修繕、速度減速の標識設置	対応案	舗装補修、速度減速標識
審査番号	東 - 46	箇所名	舞鶴市 八田 地内	現在の 状況	交通量増加に伴い家屋の振動が大きく、道路も傷んでいる。	実施できない理由	

〔位置図〕



〔標準横断面図〕



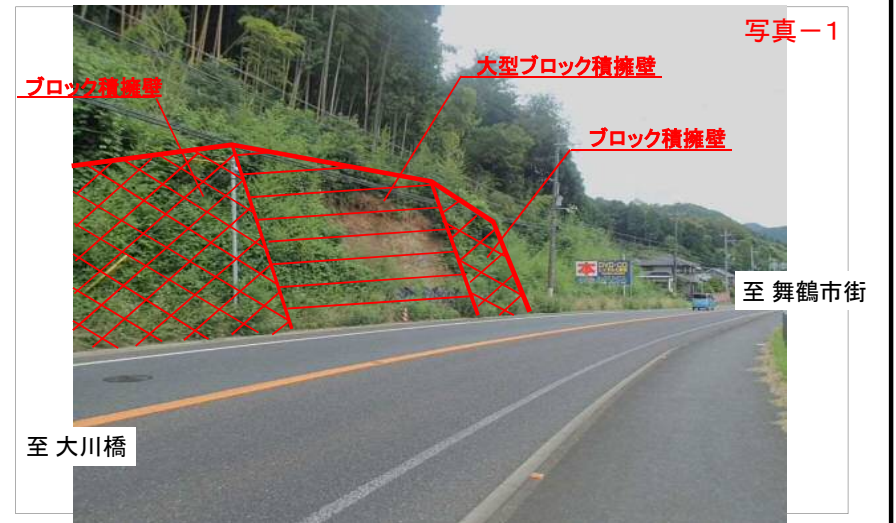
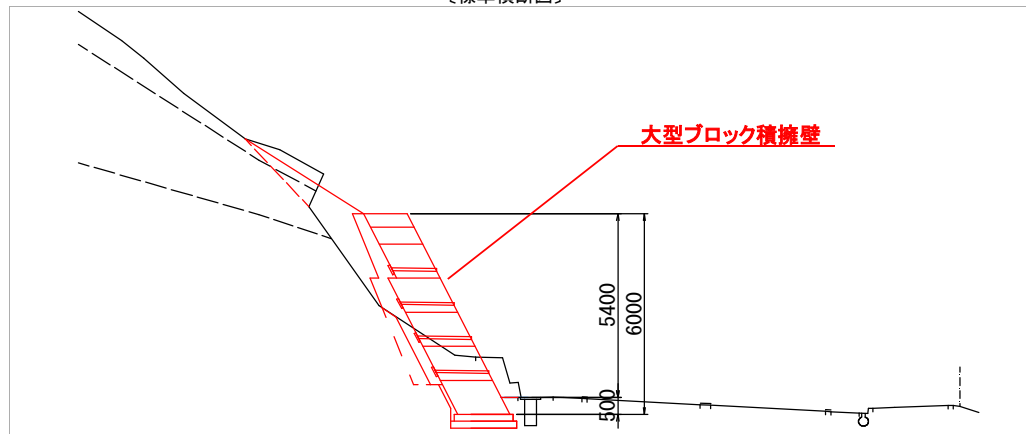
府民公募型整備事業【安心・安全整備】(府民提案型)

受付番号	206	路河川名	国道175号	提案内容	落石防護柵設置、斜面にブロック積	対応案	道路法面の防災対策
審査番号	東 - 47	箇所名	舞鶴市 上福井 地内	現在の 状況	2年前に斜面が崩れ土のうが置いてあるが、まだ崩れそうな状態。	実施できない理由	

〔位置図〕



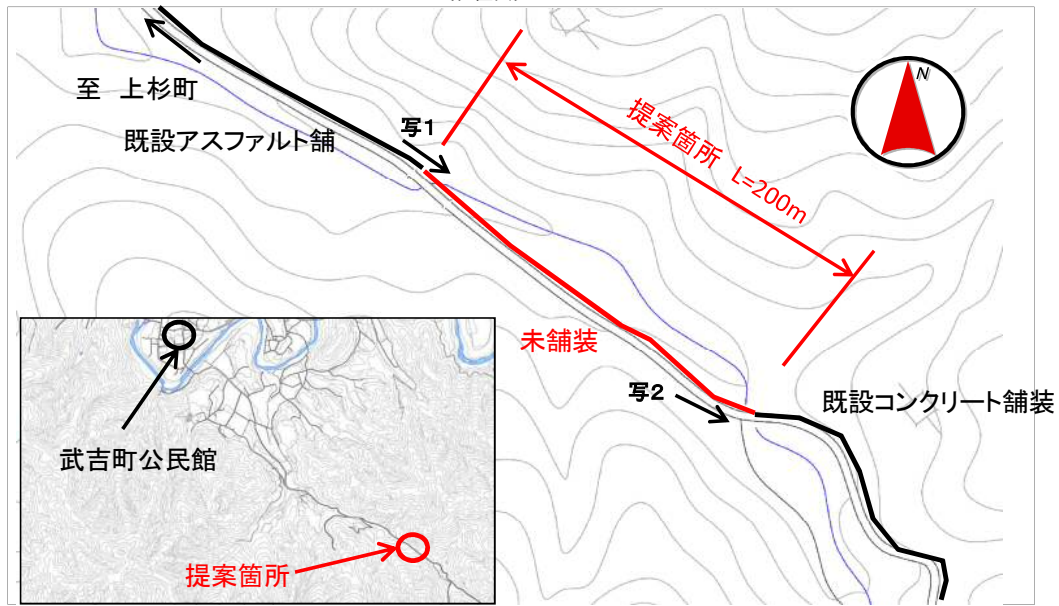
〔標準横断面図〕



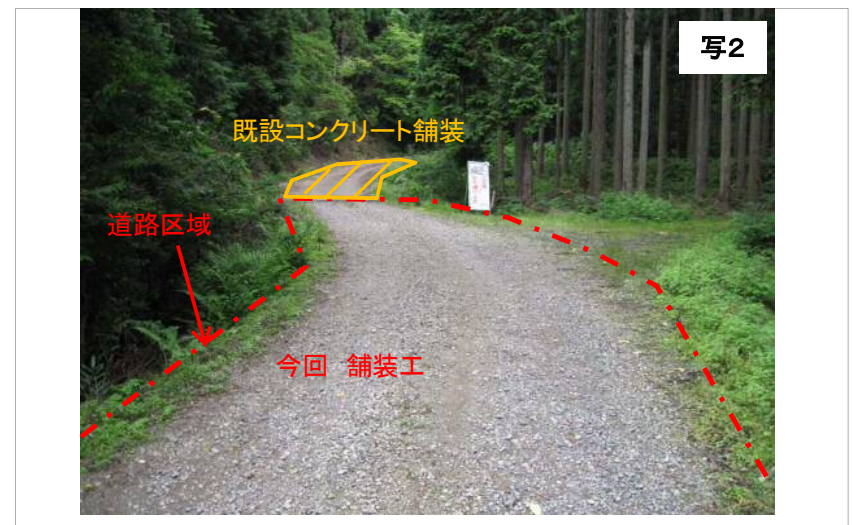
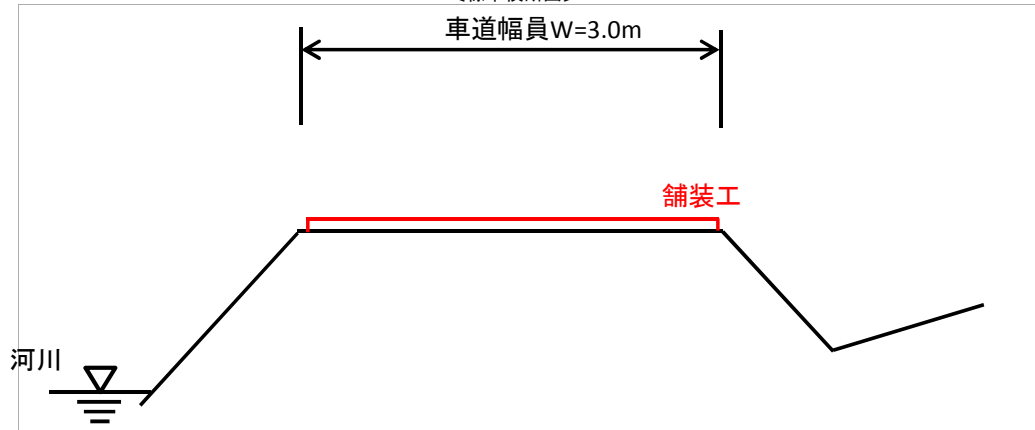
府民公募型整備事業【安心・安全整備】(府民提案型)

受付番号	210	路河川名	上杉和知線	提案内容	未舗装箇所の舗装	対応案	舗装
審査番号	東 - 48	箇所名	綾部市 武吉町 地内	現在の 状況	未舗装で不陸が発生している	実施できな い理由	

〔位置図〕



〔標準横断面図〕




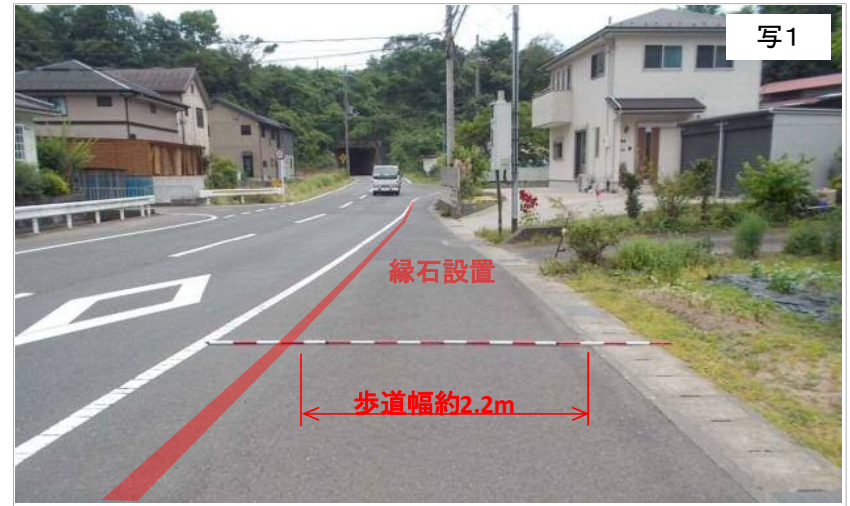
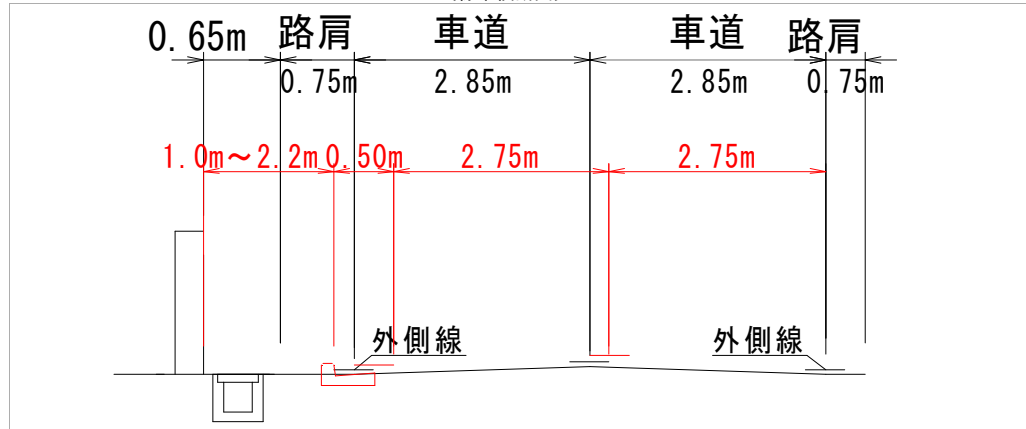
府民公募型整備事業【安心・安全整備】(府民提案型)

受付番号	229	路河川名	高浜舞鶴線	提案内容	歩道延長 ガードレール設置	対応案	歩道部に縁石を設置
審査番号	東 - 49	箇所名	舞鶴市 安岡 地内	現在の 状況	路肩が狭く、歩行者が危険	実施できな い理由	

〔位置図〕



〔標準横断面図〕



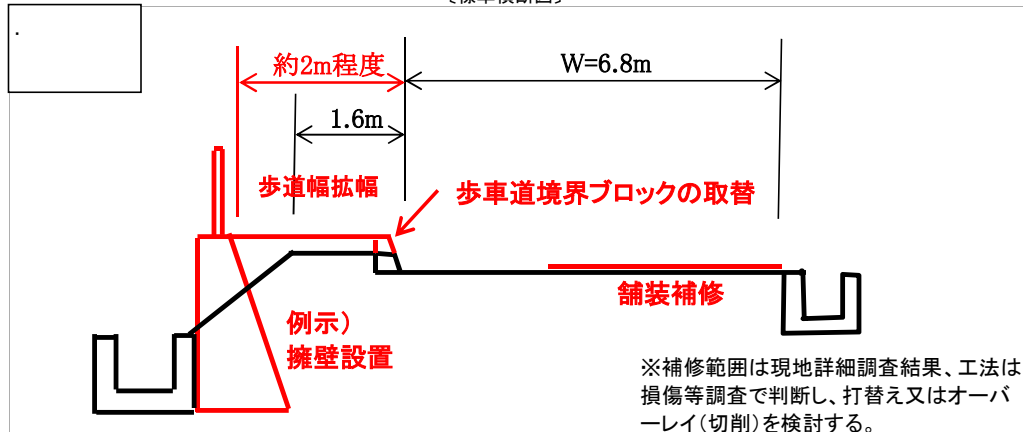
府民公募型整備事業【安心・安全整備】(府民提案型)

受付番号	246	路河川名	物部梅迫停車場線	提案内容	①縁石の修繕 ②歩道の幅員確保 ③舗装修繕	対応案	①歩車道境界縁石の修繕 ②法立て、歩道幅拡幅 ③舗装損傷範囲の舗装補修
審査番号	東 - 50	箇所名	綾部市 物部町 地内	現在の 状況	①オーバーレイにより、縁石の高さが不足しており歩車道分離が損なわれている。 ②歩道の幅員が狭小な区間があり落下の危険もある状況。 ③舗装面が損傷している。	実施できない理由	

〔位置図〕



〔標準横断面図〕



舗装損傷局部



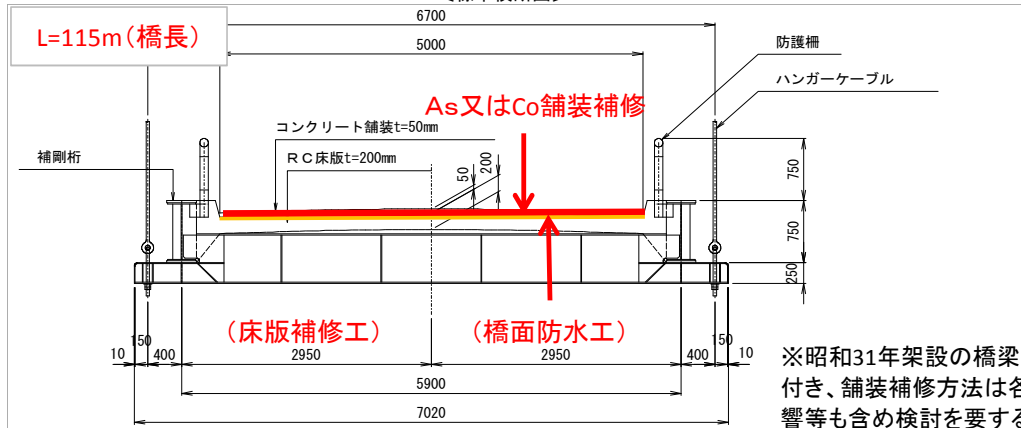
府民公募型整備事業【安心・安全整備】(府民提案型)

受付番号	283	路河川名	東雲停車場線	提案内容	路面補修・安全確保のため西側手前橋上に、より鮮明なカーブ減速表示	対応案	路面舗装補修
審査番号	東 - 51	箇所名	舞鶴市 丸田東～中山 地内	現在の状況	橋上の道路は以前の凹凸が目立つ荒れた状態のまま。路面標示は応急対応済み。	実施できない理由	路面減速表示は他事業にて実施済み

〔位置図〕



〔標準横断面図〕



※昭和31年架設の橋梁(吊り橋)上に付き、舗装補修方法は各部材への影響等も含め検討を要する。



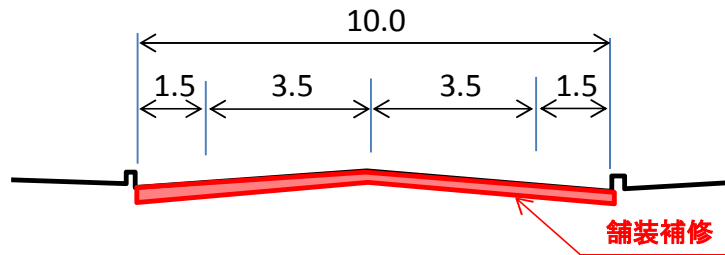
府民公募型整備事業【安心・安全整備】(府民提案型)

受付番号	315	路河川名	国道175号	提案内容	国道175号線の町内部分の全面舗装のやり直し。	対応案	舗装補修
審査番号	東 - 52	箇所名	舞鶴市 下福井 地内	現在の状況	大型者の通行が多く、道路の傷みが激しい。ピポットと割れの部分での騒音と振動が激しく、道路に近接している家から苦情が来ている。	実施できない理由	

【位置図】



【標準横断面図】



※補修工法は損傷程度で判断し、路上再生路盤工又はオーバーレイ(切削)を検討する。



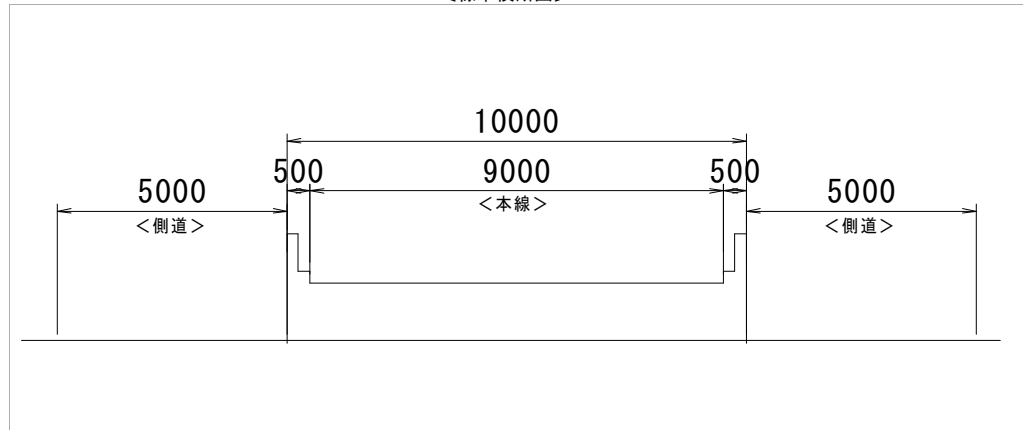
府民公募型整備事業【安心・安全整備】(府民提案型)

受付番号	363	路河川名	小倉西舞鶴線	提案内容	交差点付近の舗装修繕	対応案	舗装補修
審査番号	東 - 53	箇所名	舞鶴市 南田辺 地内	現在の 状況	わだち掘量、ひび割れ率とも大きく劣化	実施できな い理由	

【位置図】



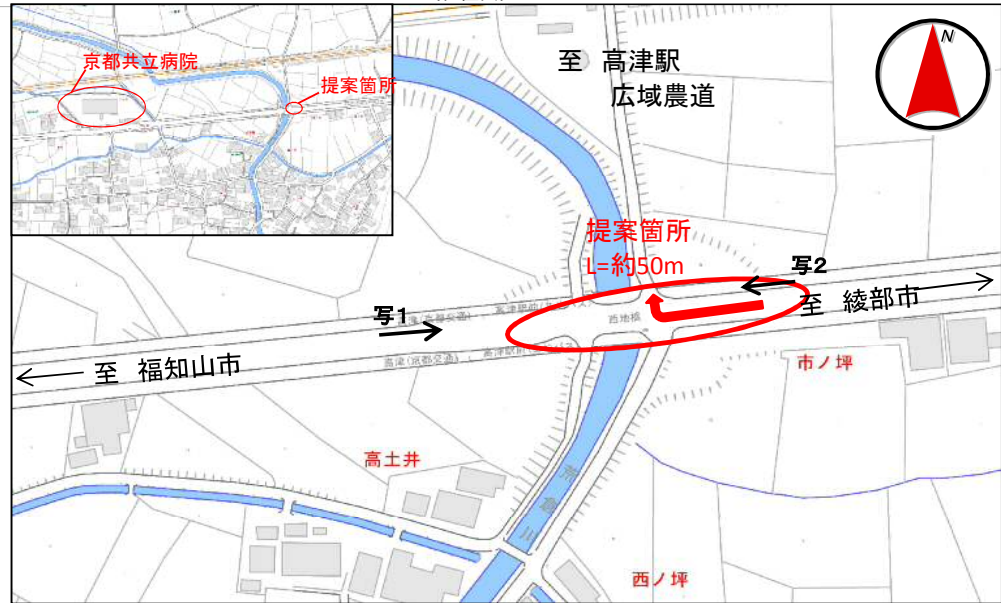
【標準横断面】




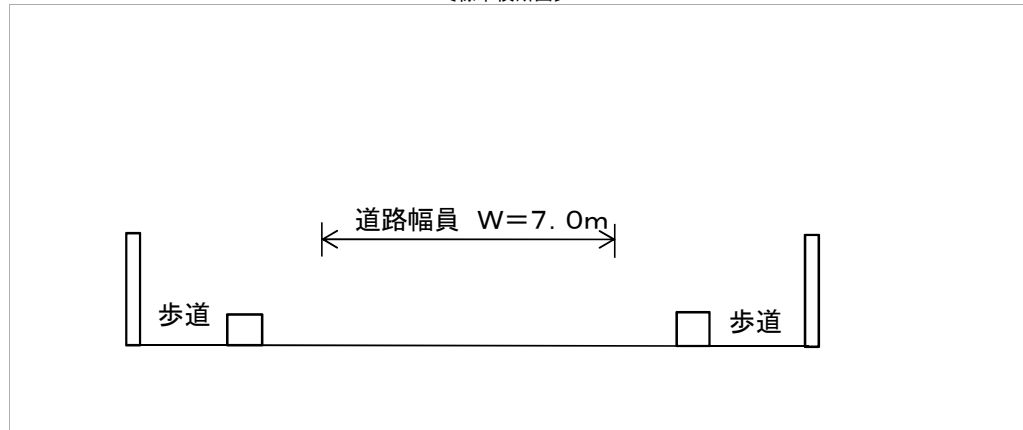
府民公募型整備事業【安心・安全整備】(府民提案型)

受付番号	397	路河川名	福知山綾部線	提案内容	信号交差点東側に、直進と右折のレーン設置	対応案	直進・右折帯又は専用レーンの設置
審査番号	東 - 54	箇所名	綾部市 高津町 地内	現在の状況	福知山方面車両が信号を右折して広域農道へ入る場合、対向車が途切れるのを待つ間、後続車が進めず、特に朝の通勤時に渋滞。	実施できない理由	

〔位置図〕



〔標準横断面図〕



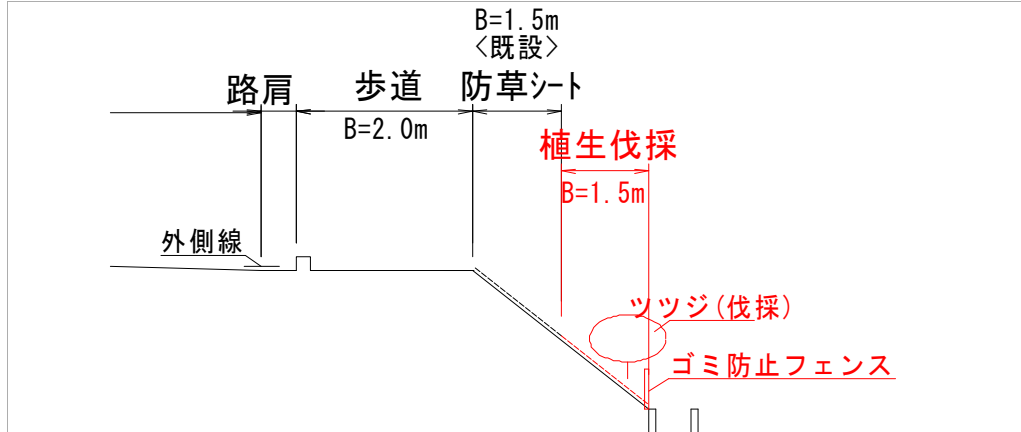
府民公募型整備事業【安心・安全整備】(府民提案型)

受付番号	366	路河川名	舞鶴和知線	提案内容	植栽(ツツジ)の撤去 ゴミが水路へ入らないようフェンスの設置	対応案	他事業実施
審査番号	東 - 55	箇所名	舞鶴市 八反田南町 地内	現在の状況	植栽の落ち葉で水が詰まる。 投棄ゴミが水路に詰まる。	実施できない理由	安心・安全につながらない 維持管理で植栽等の管理を実施

〔位置図〕



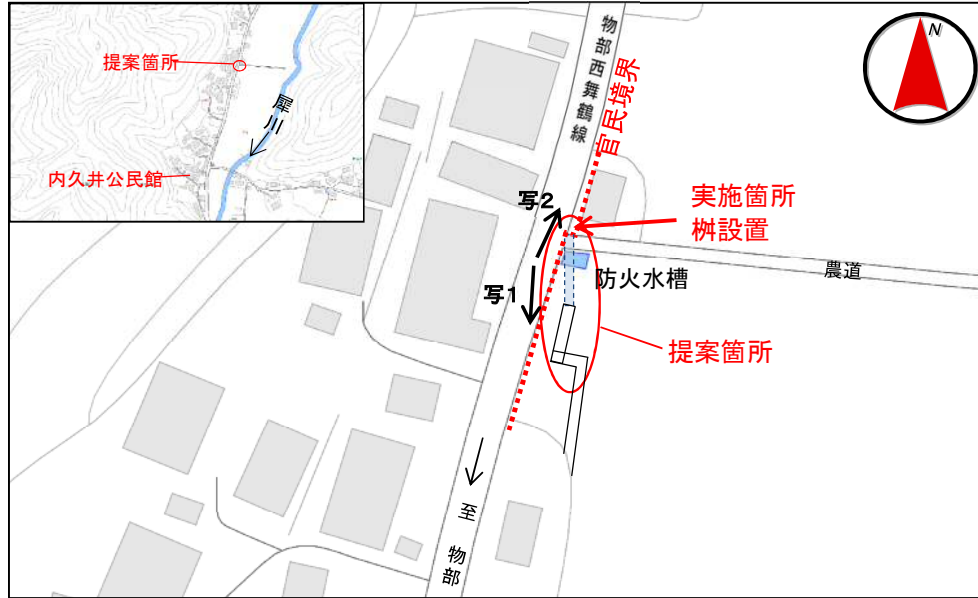
〔標準横断面図〕



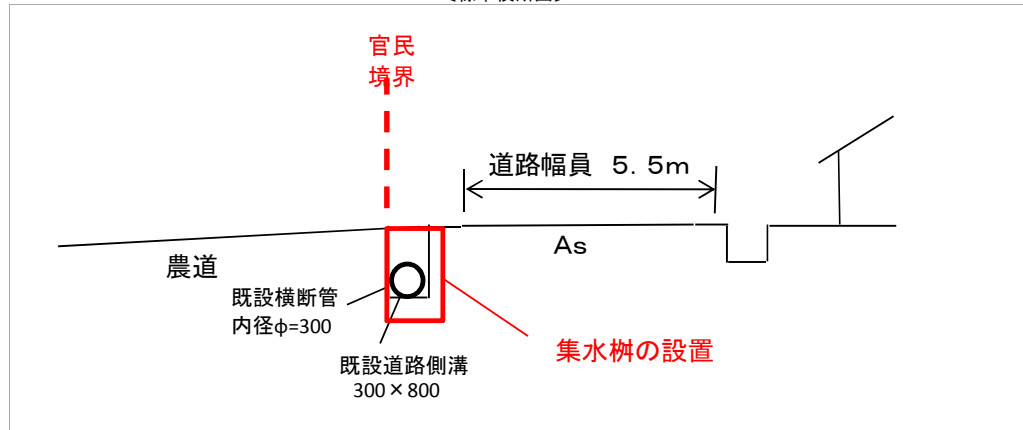
府民公募型整備事業【安心・安全整備】(府民提案型)

受付番号	1	路河川名	物部西舞鶴線	提案内容	①側溝からの溢水対策 ②既存(用水)水路の修繕(PU300 暗渠管)	対応案	①柵の設置
審査番号	東 - 56	箇所名	綾部市 内久井町 地内	現在の状況	道路側溝流末が用水路に接続。接続部で豪雨時溢水する。排水(用水)施設の一部が破損。	実施できない理由	②既設水路、暗渠管は用水施設で道路施設ではない。

〔位置図〕



〔標準横断面図〕

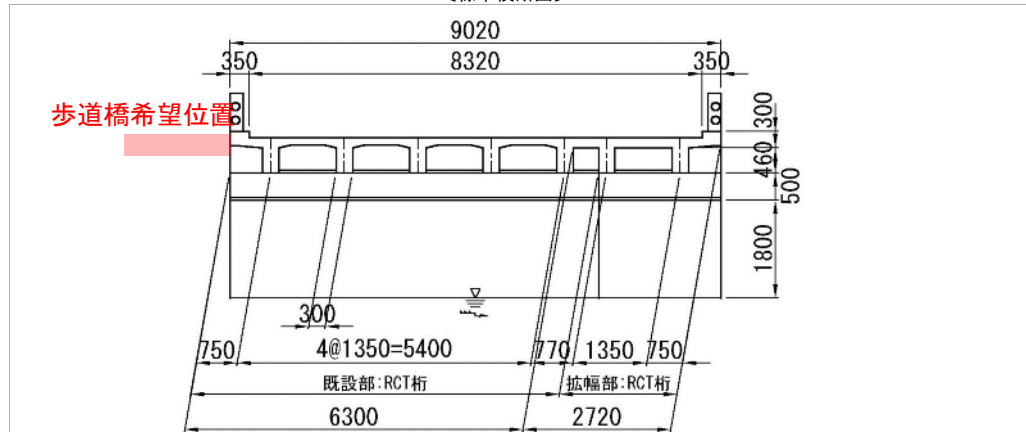


府民公募型整備事業【安心・安全整備】(府民提案型)

受付番号	267	路河川名	老富舞鶴線	提案内容	歩道橋の設置 通学路注意喚起標識の設置	対応案	一部実施(標識の設置)
審査番号	東 - 57	箇所名	舞鶴市 木の下 地内	現在の 状況	H24年度,路側帯の着色を実施	実施できない理由	事業規模大(歩道橋の設置)



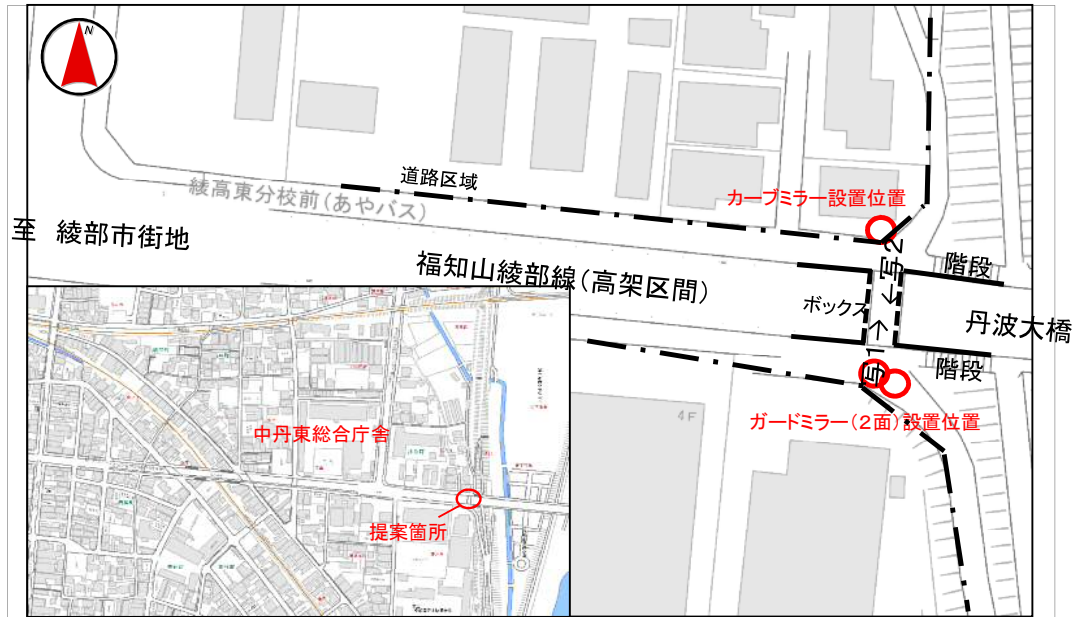
[標準横断面図]



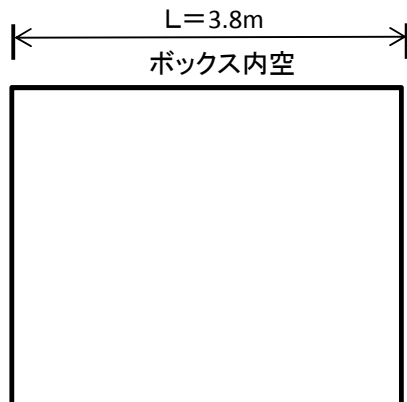
府民公募型整備事業【安心・安全整備】(府民提案型)

受付番号	343	路河川名	福知山綾部線(ボックスアンダー部)	提案内容	トンネル拡幅又は歩行者・自動車専用トンネルの新設、それが無理ならカーブミラーの設置	対応案	カーブミラーの設置
審査番号	東 - 58	箇所名	綾部市 川糸町堀ノ内 地内	現在の状況	道幅が狭く、一方通行(自転車除く)で見通しが悪い。階段からの歩行者が出会い頭に自動車と衝突する危険性有り。	実施できない理由	トンネル拡幅、新設は事業規模大。

【位置図】



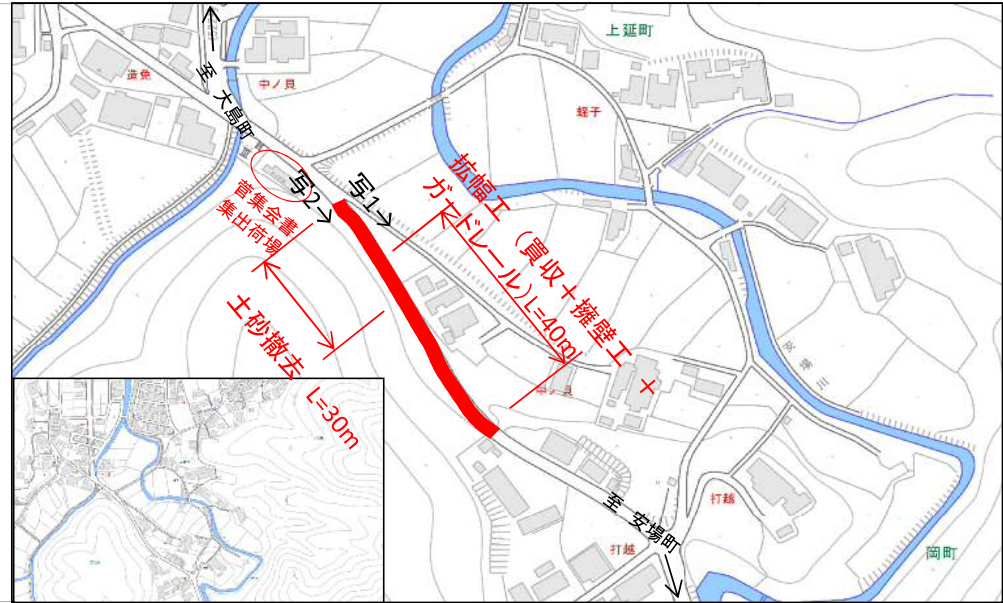
【標準横断面図】




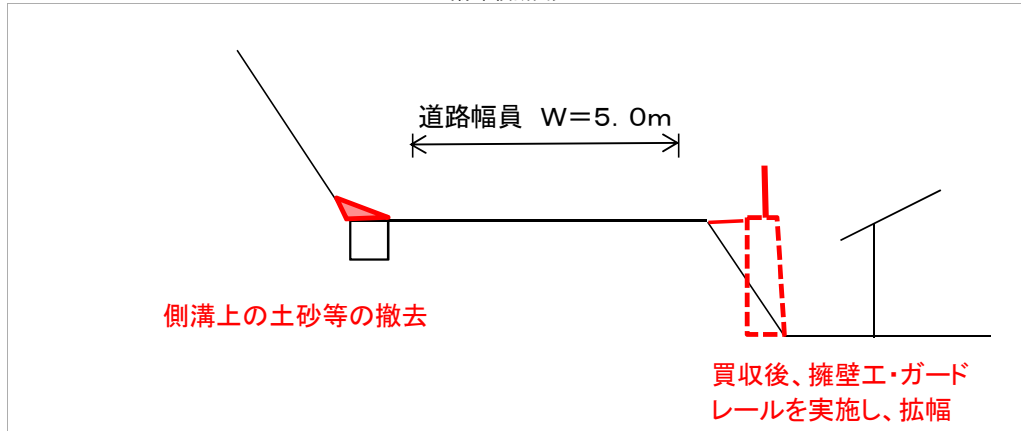
府民公募型整備事業【安心・安全整備】(府民提案型)

受付番号	399	路河川名	三俣綾部線	提案内容	①山側の反対側を数十センチでも拡幅及び拡幅側にガードレール設置 ②山側側溝蓋上の土砂除去	対応案	②側溝上の土砂撤去
審査番号	東 - 59	箇所名	綾部市 上延町 地内	現在の状況	幅員が狭くカーブし見通しが悪く、特に通学路にもなっているため徒歩・自転車通学が危険である。	実施できない理由	①事業規模大。また、連続的な用地買収等が必要で単年度で工事が完了しない。

〔位置図〕



〔標準横断面図〕



府民公募型整備事業【安心・安全整備】(府民提案型)

受付番号	39	路河川名	舞鶴綾部福知山線	提案内容	水路を暗渠化し、道幅拡幅	対応案	実施できない
審査番号	東 - 60	箇所名	舞鶴市 今田 地内	現在の状況	府道の道幅が狭く、市道(廣井橋)へ曲がりにくい形態となっている。	実施できない理由	当該水路が府道管理施設ではなく、市管理施設(排水路)である。

