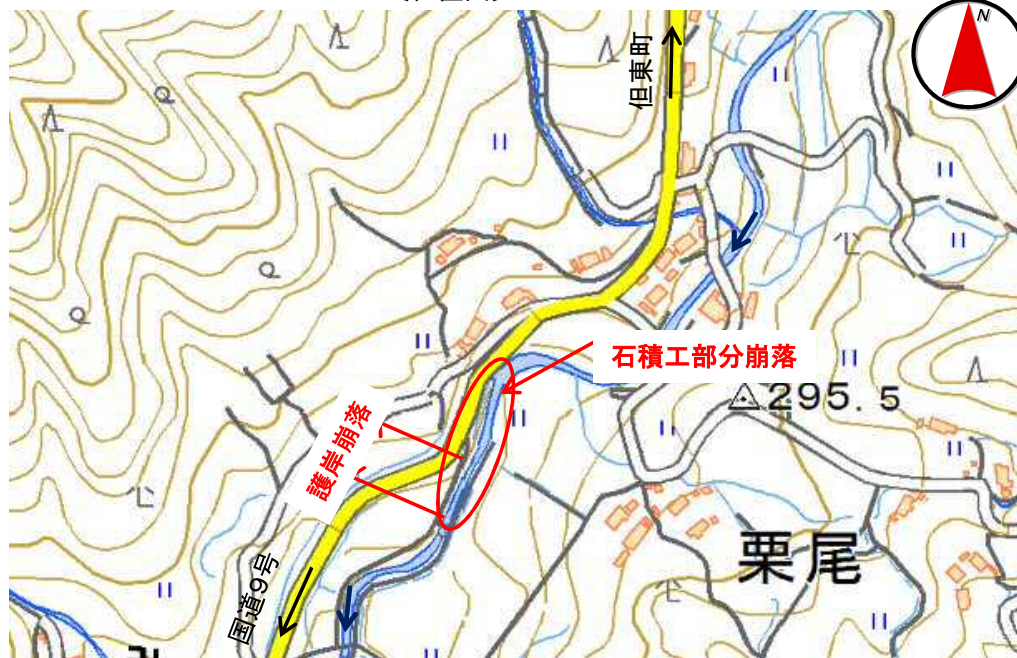


H26府民公募型整備事業(府民提案型)

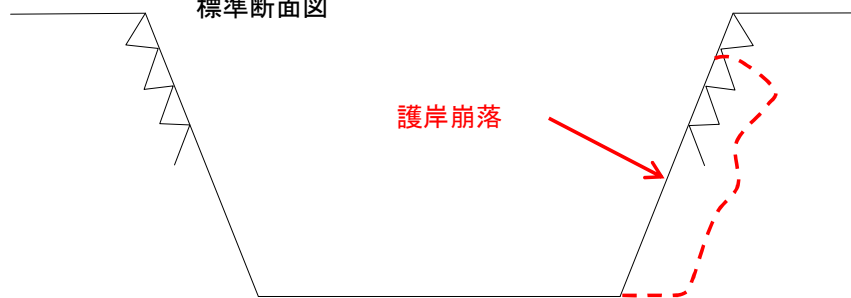
安心・安全整備

受付番号	160	路河川名	直見川	提案内容	護岸の補修	対応案	他事業で実施する
審査番号	西1 - 61	箇所名	福知山市 夜久野町直見(栗尾) 地内	現在の 状況	一部護岸が崩壊している。	実施できない理由	

[位置図]



標準断面図



H26府民公募型整備事業(府民提案型)

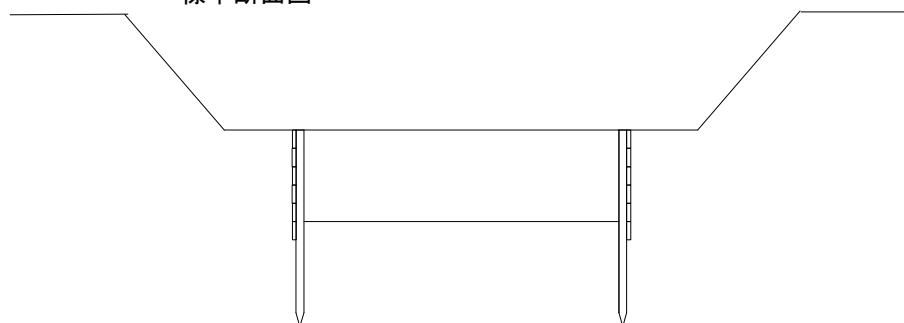
安心・安全整備

受付番号	356	路河川名	大谷川	提案内容	河床の浚渫	対応案	他事業実施
審査番号	西1 - 62	箇所名	福知山市 土地内	現在の 状況	草類が繁茂するが土砂堆積による河積阻害は認められない。	実施できない理由	

〔位置図〕



標準断面図

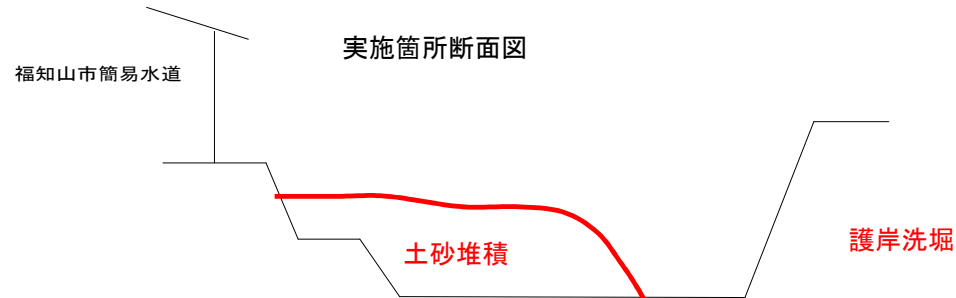
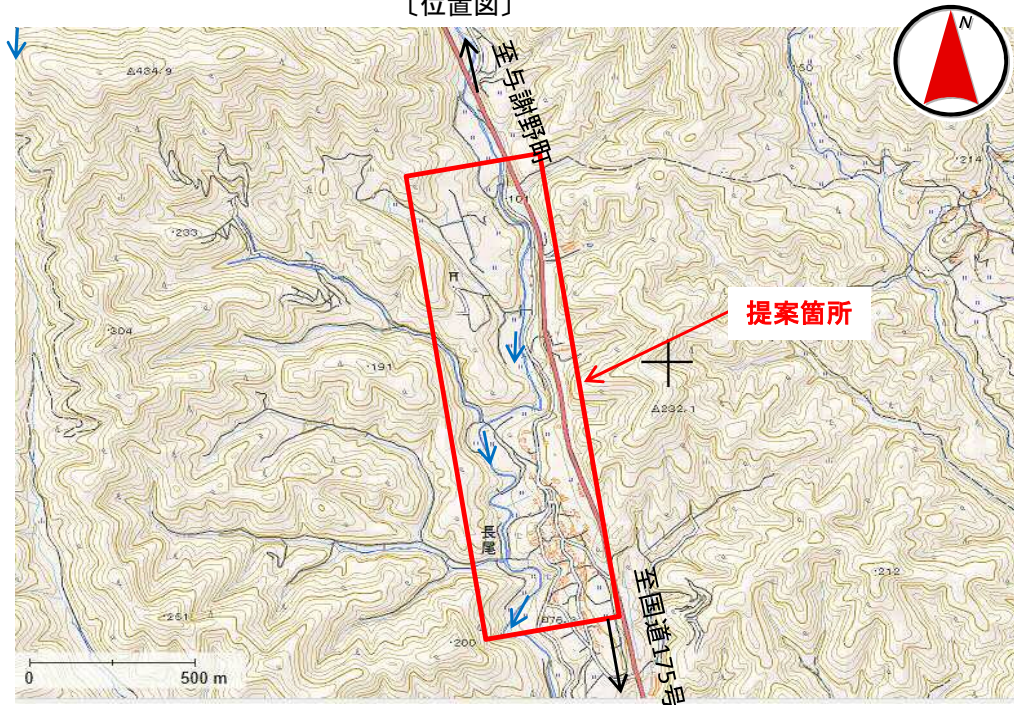


H26府民公募型整備事業(府民提案型)

安心・安全整備

受付番号	73	路河川名	花倉川	提案内容	河川浚渫	対応案	一部実施する(著しい堆積箇所)
審査番号	西1 - 63	箇所名	福知山市 長尾 地内	現在の 状況	数カ所に於いて土砂が堆積し河積阻害となっている。	実施できない理由	

〔位置図〕



H26府民公募型整備事業(府民提案型)


安心・安全整備

受付番号	83	路河川名	宮垣川	提案内容	①立木の除伐と浚渫 ②洗掘護岸工の補修	対応案	一部実施(根継工)
審査番号	西1 - 64	箇所名	福知山市 猪野々 地内	現在の 状況	石積工下部が一部崩落している。下流部の 土砂堆積は見られない。	実施できな い理由	著しい堆積はない

[位置図]



標準断面図

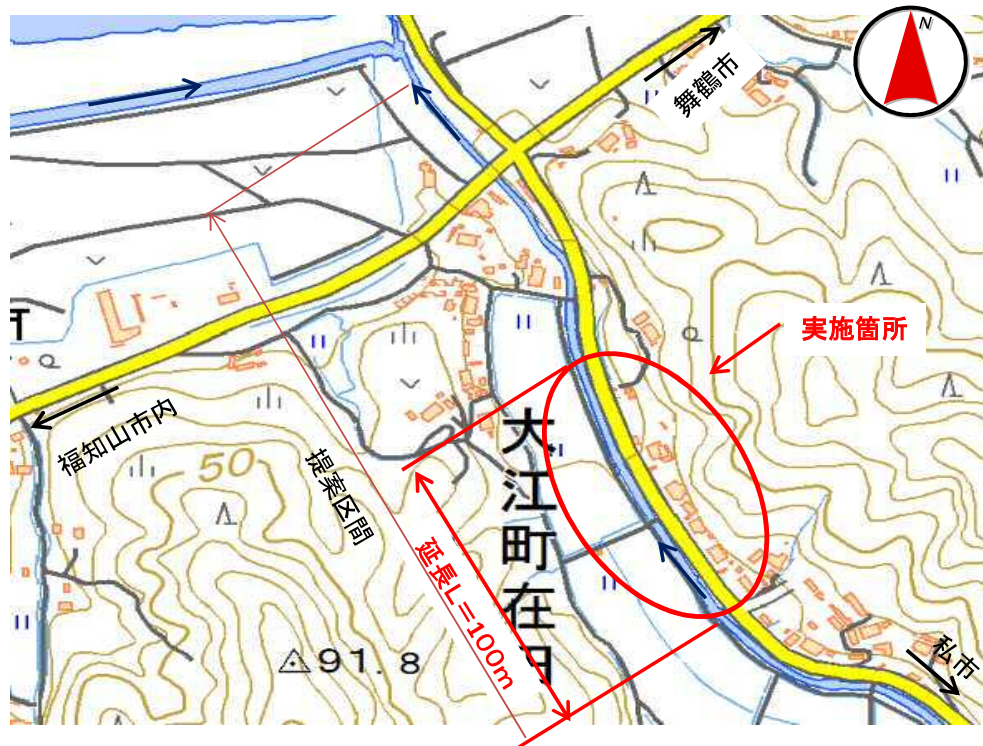


H26府民公募型整備事業(府民提案型)

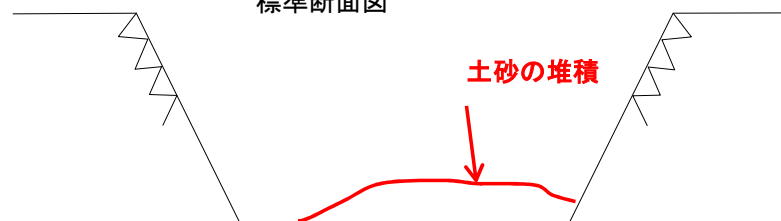
安心・安全整備

受付番号	116	路河川名	在田川	提案内容	河床の浚渫	対応案	一部実施する。(上流側)
審査番号	西1 - 65	箇所名	福知山市 大江町在田 地内	現在の 状況	河床に堆積した土砂で落差工が埋没し魚道が確認できなくなっている。	実施できない理由	

〔位置図〕



標準断面図



H26府民公募型整備事業(府民提案型)



安心・安全整備

受付番号	180	路河川名	雲原川	提案内容	河床の浚渫・築堤2箇所	対応案	一部浚渫を実施する(井堰下流部100m)
審査番号	西1 - 66	箇所名	福知山市 大江町天田内 地内	現在の状況	区間全体に河床の低下が見られる。	実施できない理由	計画高以上の築堤は実施しない

[位置図]



堰準断面図

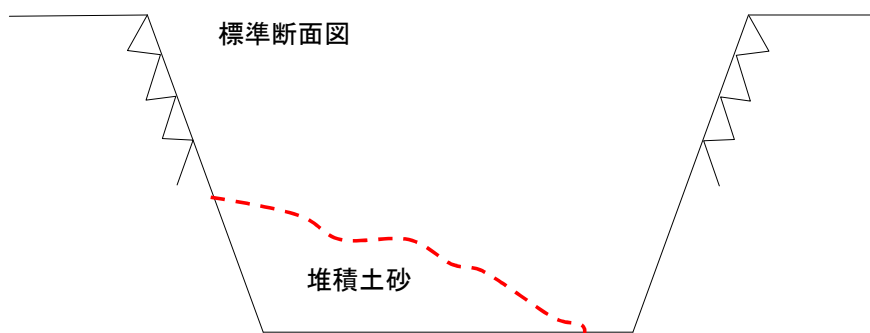
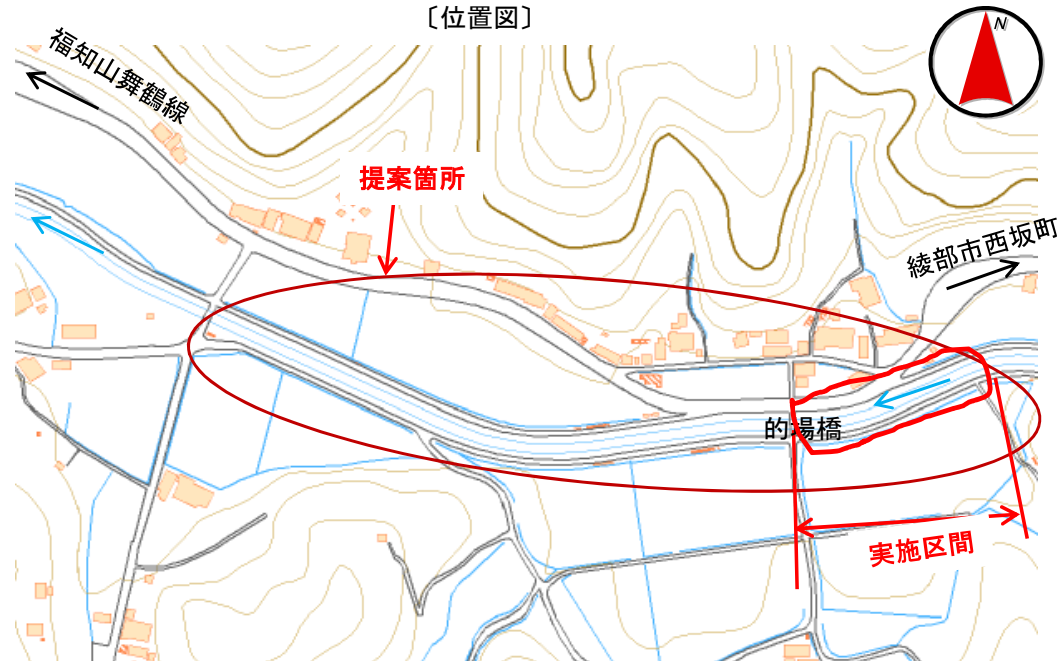


H26府民公募型整備事業(府民提案型)

安心・安全整備

受付番号	207	路河川名	尾藤川	提案内容	田畑橋から松尾氏宅裏迄の河床の浚渫	対応案	一部実施する(的場橋上流のみ)
審査番号	西1 - 67	箇所名	福知山市 大江町尾藤 地内	現在の 状況	一部河積阻害が認められる。	実施できない理由	著しい堆積でない。

[位置図]



的場橋から上流



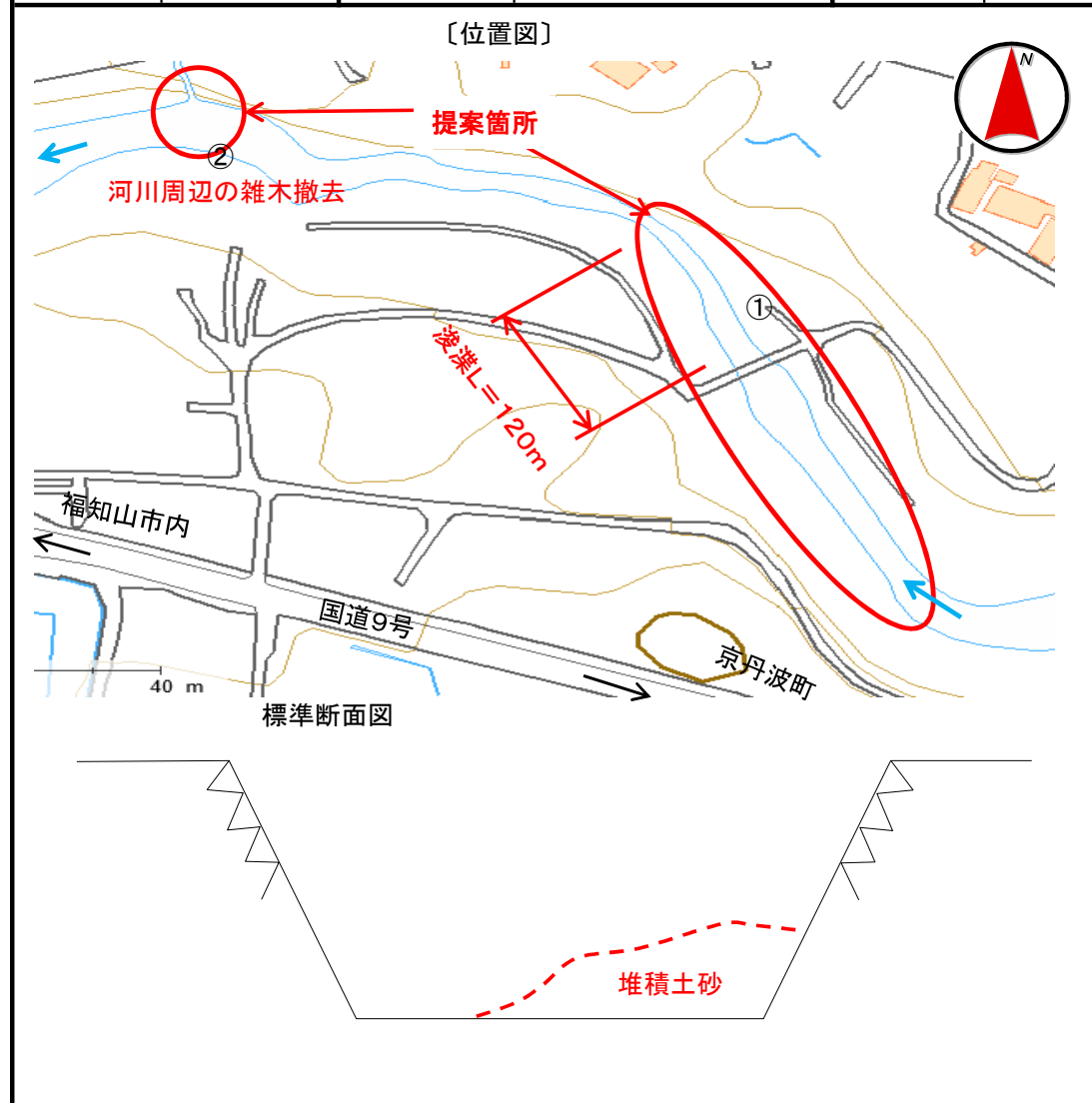
的場橋から下流



H26府民公募型整備事業(府民提案型)

安心・安全整備

受付番号	216	路河川名	土師川	提案内容	①瀧の島橋付近の浚渫 ②鹿の谷川合流付近の浚渫	対応案	一部実施 ①瀧の島橋下流 ②実施しない。
審査番号	西1 - 68	箇所名	福知山市 三和町大身 地内	現在の 状況		実施できない理由	②河川状況から著しい堆積ではない。



H26府民公募型整備事業(府民提案型)

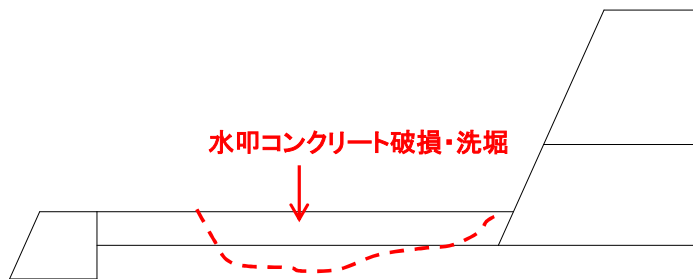
安心・安全整備

受付番号	219	路河川名	三岳川	提案内容	落差工の補修及び護岸工の補強	対応案	一部実施する。
審査番号	西1 - 69	箇所名	福知山市 雲原(山谷) 地内	現在の 状況	水叩コンクリートが破損し洗堀されている。	実施できない理由	帯工の破損は被害小

〔位置図〕



標準断面図

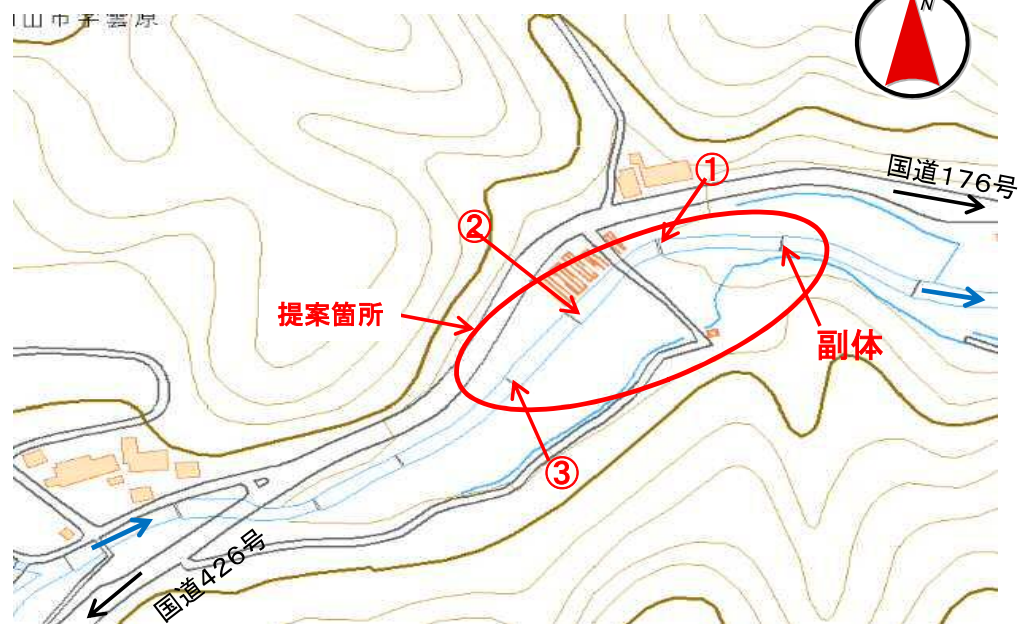


H26府民公募型整備事業(府民提案型)

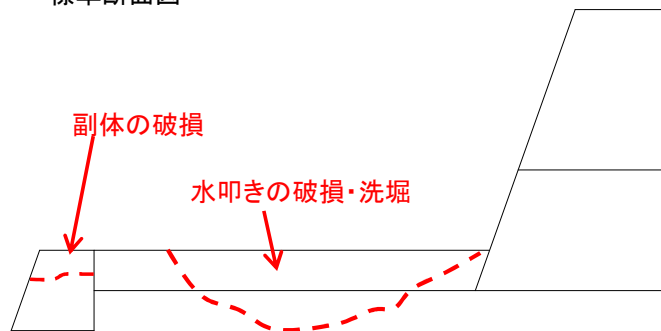
安心・安全整備

受付番号	220	路河川名	三岳川	提案内容	落差工の補修	対応案	一部実施する。
審査番号	西1 - 70	箇所名	福知山市 雲原(西石) 地内	現在の 状況	副体が一部損壊し、水叩きのコンクリートが破損し洗堀されている。	実施できない理由	副体の破損は被害小

〔位置図〕



標準断面図

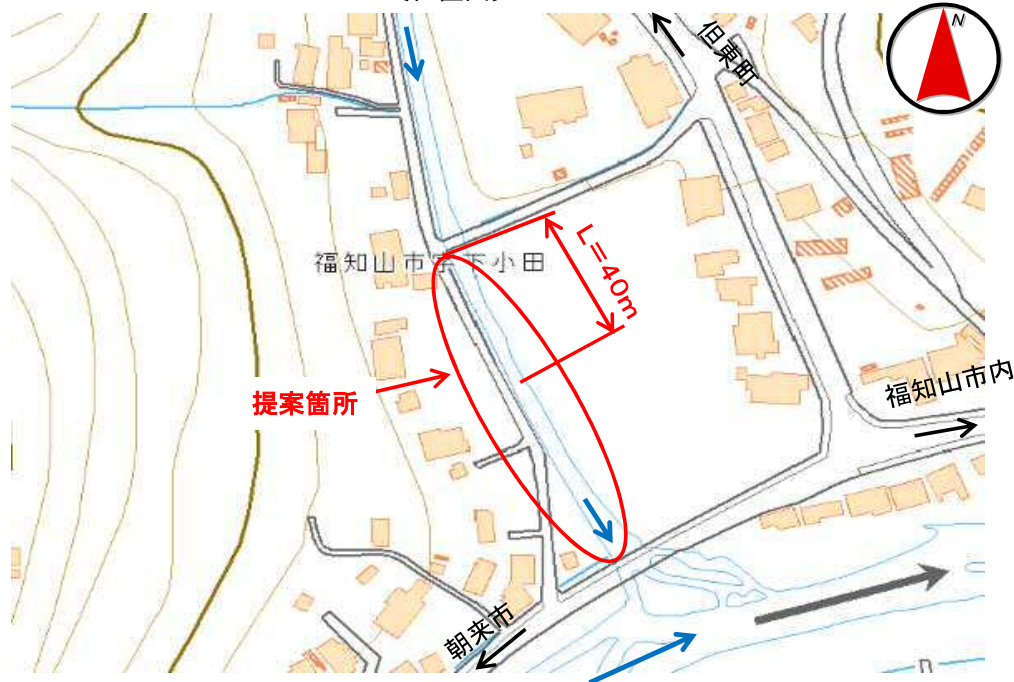


H26府民公募型整備事業(府民提案型)

安心・安全整備

受付番号	239	路河川名	佐々木川	提案内容	鹿の侵入出来ない高さでの護岸の整備	対応案	河川計画高で一部実施する。
審査番号	西1 - 71	箇所名	福知山市 下小田 地内	現在の 状況	自然護岸の一部(約40m)では浸食が進行している。	実施できない理由	鹿の対応は出来ない。 自然護岸の浸食が顕著でない。

〔位置図〕



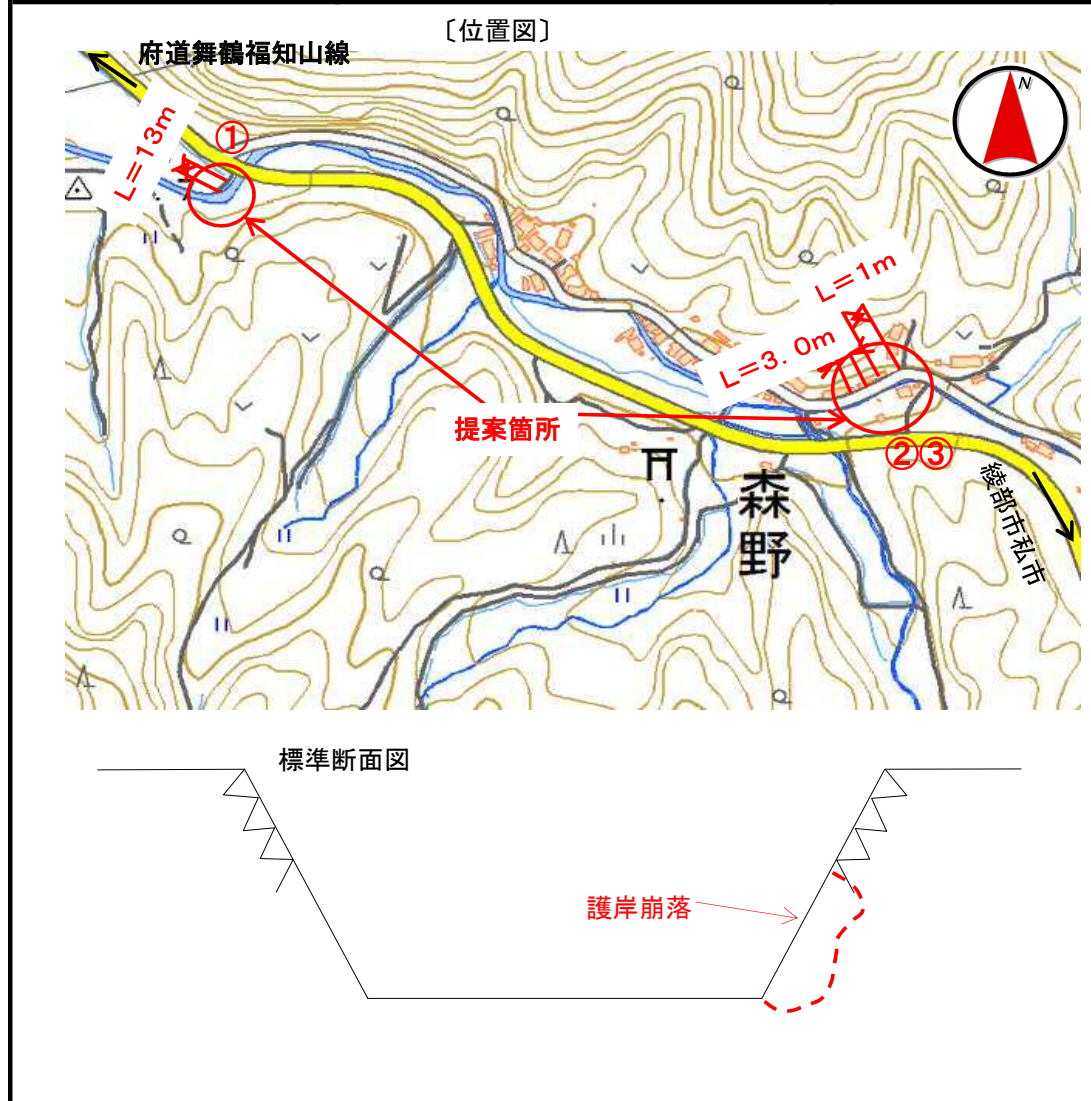
標準断面図



H26府民公募型整備事業(府民提案型)

安心・安全整備

受付番号	280	路河川名	在田川	提案内容	護岸の補強	対応案	一部実施 ②③を実施する。
審査番号	西1 - 72	箇所名	福知山市 大江町南山 地内	現在の 状況	人家密集地内に護岸の崩落箇所が点在している。	実施できない理由	




H26府民公募型整備事業(府民提案型)

安心・安全整備

受付番号	41	路河川名	花倉川	提案内容	ブロック積又はカゴマット工による護岸工事	対応案	実施出来ない。
審査番号	西1 - 73	箇所名	福知山市 一尾 地内	現在の 状況	荒廃は見られるが隣接地は山林である。	実施できない理由	背後地が山林であり日常生活の安心・安全につながらない。

[位置図]

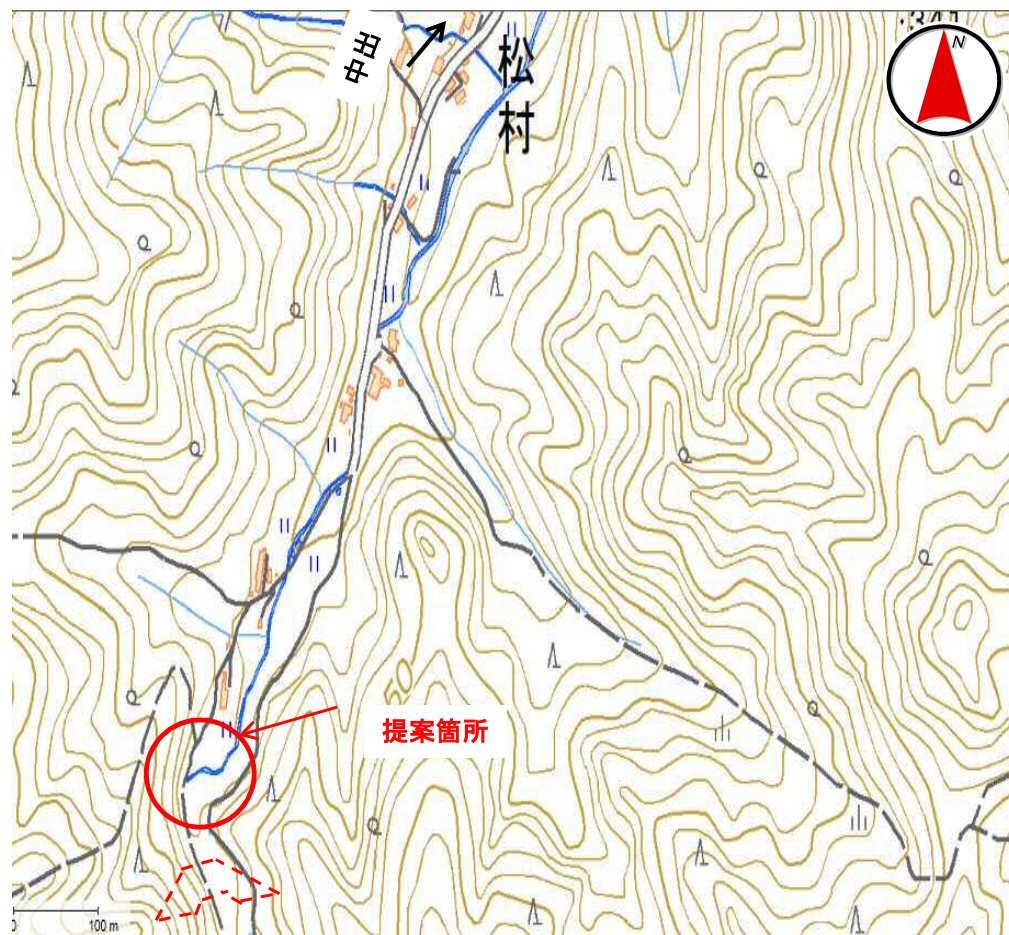


H26府民公募型整備事業(府民提案型)

安心・安全整備

受付番号	74	路河川名	西松川	提案内容	砂防堰堤の建設	対応案	実施出来ない。
審査番号	西1 - 74	箇所名	福知山市 三和町西松 地内	現在の 状況		実施できない理由	事業規模大

[位置図]

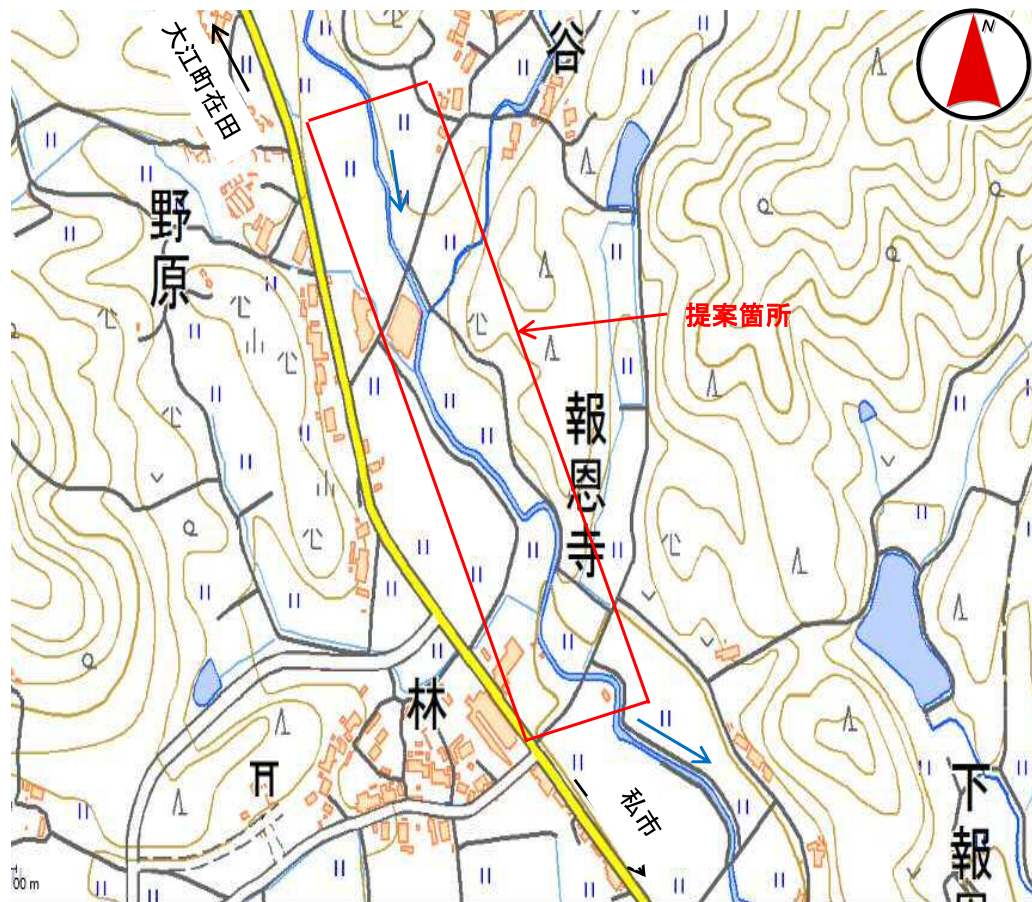


H26府民公募型整備事業(府民提案型)

安心・安全整備

受付番号	80	路河川名	相長川	提案内容	河川内に草木類が繁茂し土砂の堆積により河床が上昇している。	対応案	実施出来ない。
審査番号	西1 - 75	箇所名	福知山市 報恩寺 地内	現在の状況	河床内に草木類が繁茂しているが土砂の堆積による明らかな河積阻害は認められない	実施できない理由	著しい堆積ではない。

[位置図]



H26府民公募型整備事業(府民提案型)


安心・安全整備

受付番号	81	路河川名	相長川	提案内容	河川の浚渫及び草木類の除去	対応案	実施出来ない。
審査番号	西1 - 76	箇所名	福知山市 報恩寺町	現在の状況	若干土砂の堆積が見られるが、河積阻害に至ってはいない。	実施できない理由	著しい堆積ではない。

[位置図]



標準断面図



H26府民公募型整備事業(府民提案型)

安心・安全整備

受付番号	115	路河川名	在田川	提案内容	魚道の設置	対応案	実施出来ない。
審査番号	西1 - 77	箇所名	福知山市 大江町在田 地内	現在の 状況	落差工により河床に約1mの段差がある。	実施できな い理由	安心・安全につながらない

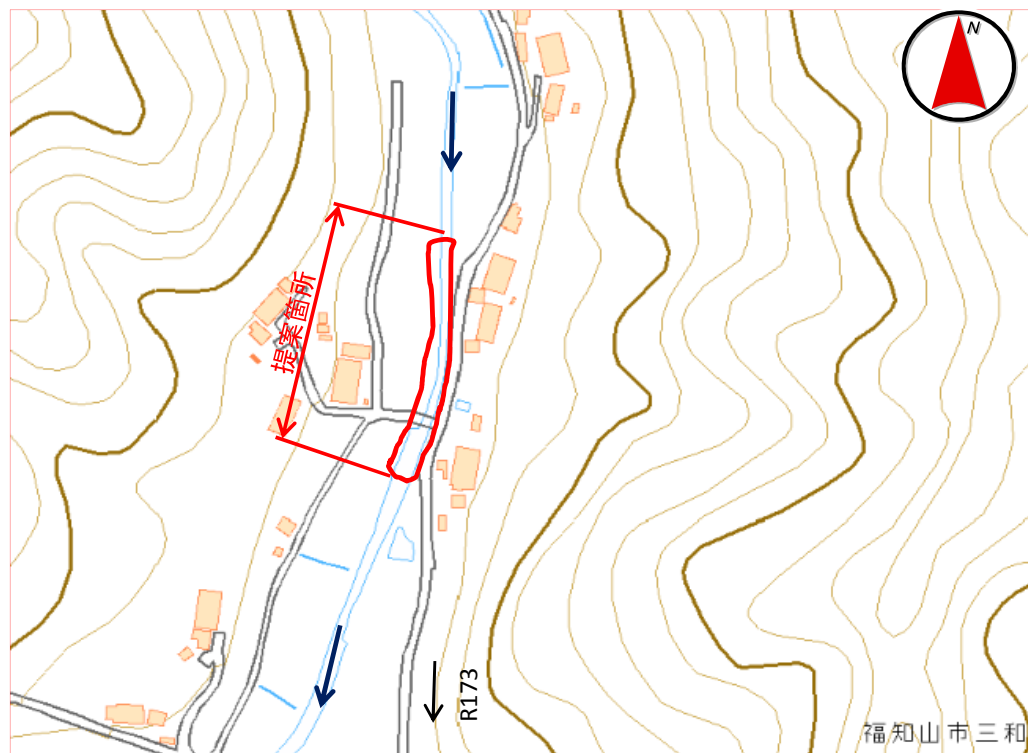


H26府民公募型整備事業(府民提案型)

安心・安全整備

受付番号	175	路河川名	川合川	提案内容	河床の浚渫	対応案	実施出来ない。
審査番号	西1 - 78	箇所名	福知山市 三和町大原 地内	現在の 状況	取水堰による河床勾配の鈍化箇所であり、 土砂の堆積による河積阻害は認められ ない。	実施でき ない理由	著しい堆積でない(堰あり)

〔位置図〕



標準断面図



H26府民公募型整備事業(府民提案型)

安心・安全整備

受付番号	238	路河川名	牧川	提案内容	河道の浚渫	対応案	実施出来ない。
審査番号	西1 - 79	箇所名	福知山市 下小田 地内	現在の 状況	井堰が原因の貯水により水位が高い。	実施できな い理由	下流に井堰あり。著しい堆積でない。

〔位置図〕



標準断面図



流れ橋から下流を



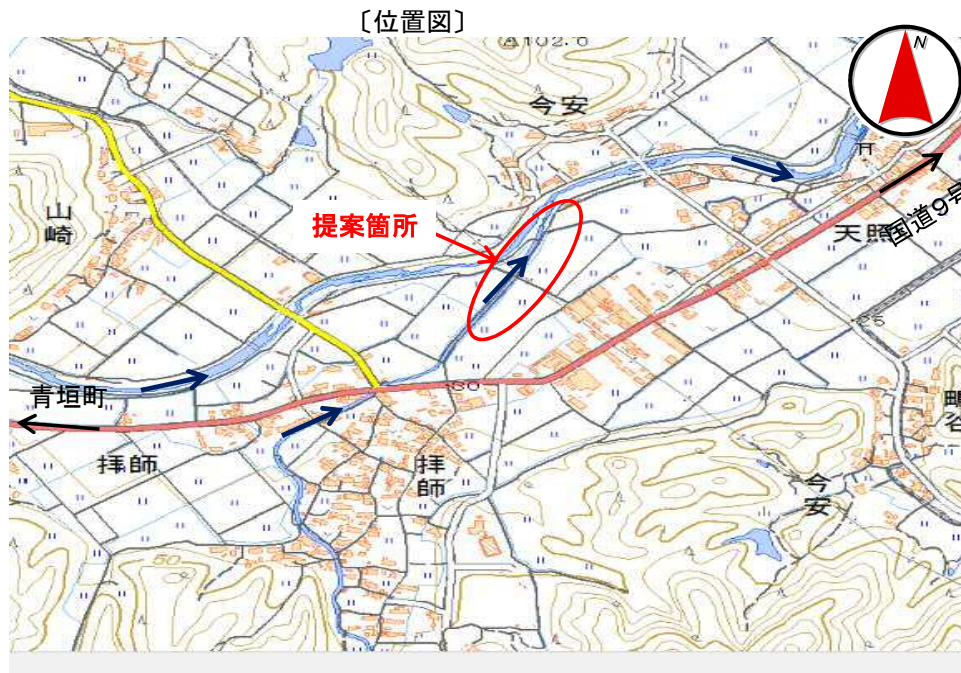
流れ橋から上流を



H26府民公募型整備事業(府民提案型)

安心・安全整備

受付番号	270	路河川名	加津良川	提案内容	河床の浚渫	対応案	実施出来ない。
審査番号	西1 - 80	箇所名	福知山市 拝師 地内	現在の 状況	河床への土砂の堆積は少なく、河積阻害は 見られない。	実施できな い理由	著しい堆積でない。



標準断面図

