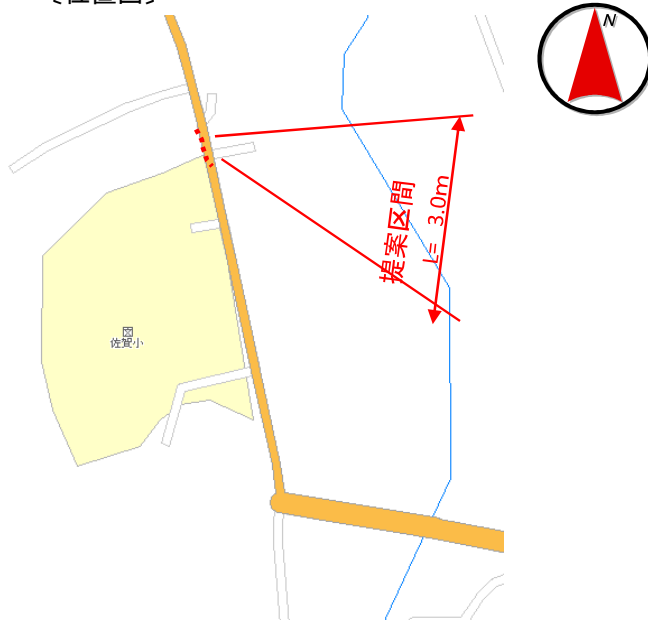


H26府民公募型整備事業(府民提案型)

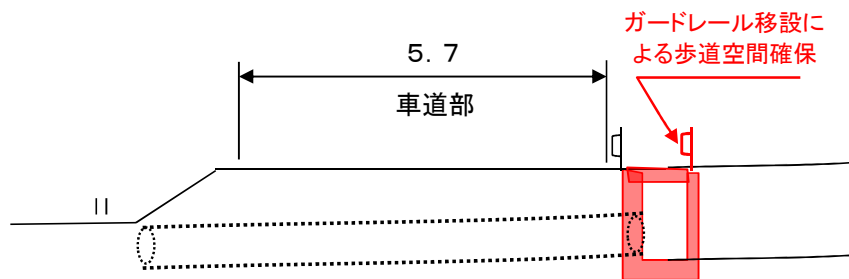
安心・安全整備

受付番号	44	路河川名	私市大江線	提案内容	水路部分に蓋を設置し歩道空間を確保	対応案	実施する
審査番号	西1 - 1	箇所名	福知山市 私市 地内	現在の 状況	水路横断部分で路肩側溝が途切れている。	実施できない理由	

[位置図]



標準断面図

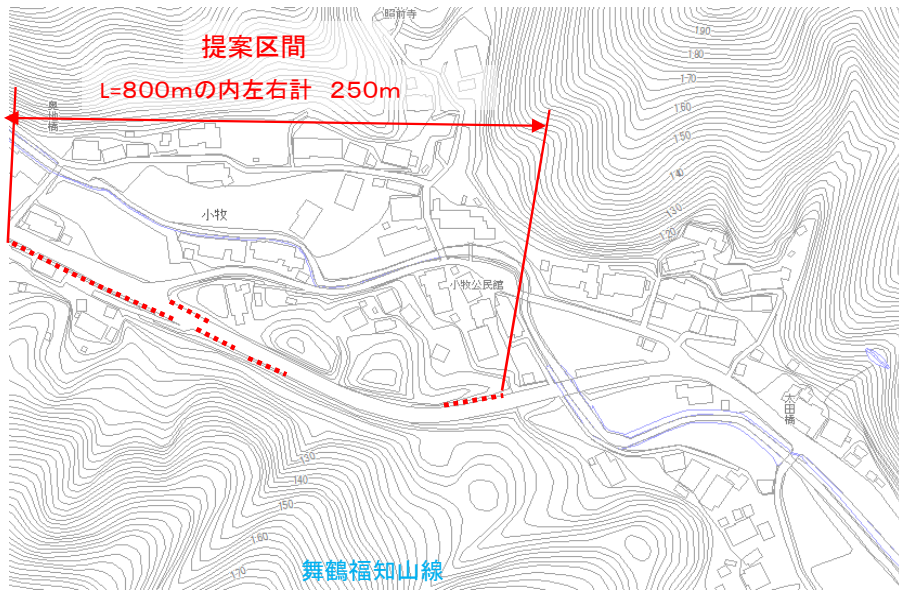


H26府民公募型整備事業(府民提案型)

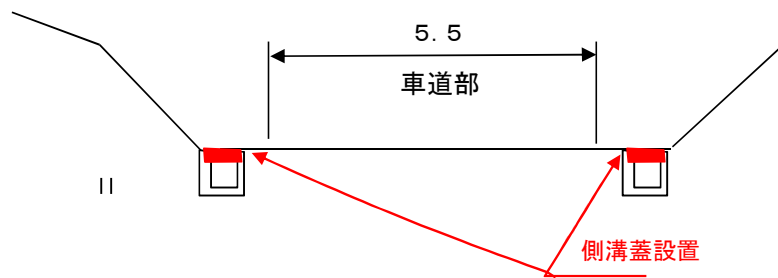
安心・安全整備

受付番号	48	路河川名	談夜久野線	提案内容	側溝に蓋掛け	対応案	実施する
審査番号	西1 - 2	箇所名	福知山市 小牧 地内	現在の 状況	歩道の無い道路で路肩の側溝に蓋はない。	実施できない理由	

〔位置図〕



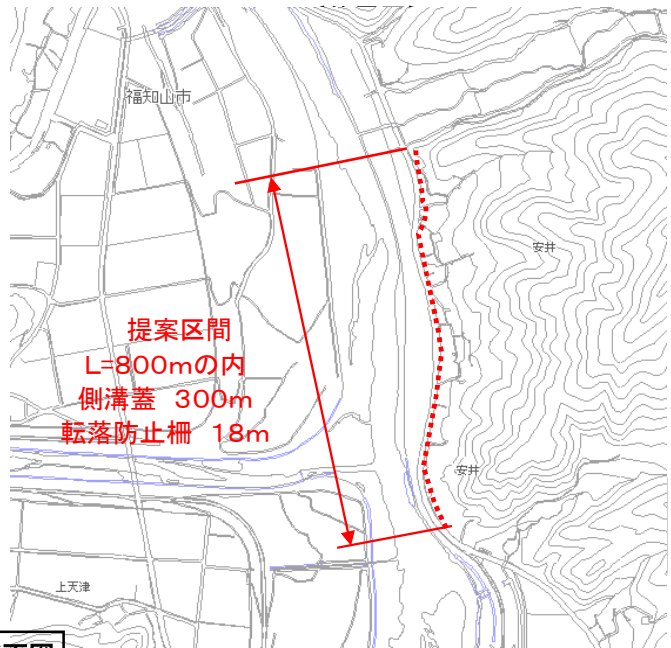
標準断面図



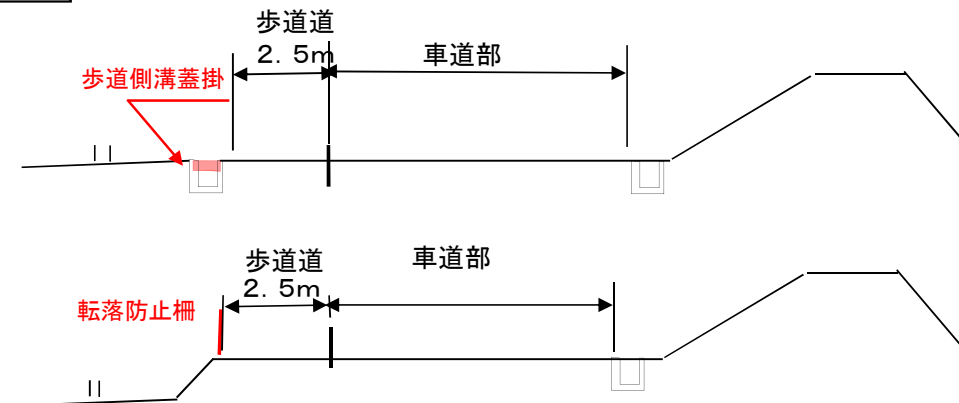
H26府民公募型整備事業(府民提案型)

安心・安全整備

受付番号	56	路河川名	舞鶴福知山線	提案内容	歩道の側溝に蓋を設置 転落防止柵の設置	対応案	実施する
審査番号	西1 - 3	箇所名	福知山市 安井 地内	現在の状況	歩道の民地側側溝は、出入り部に蓋設置 防火水槽付近に転落防止柵	実施できない理由	



標準断面図



府民公募型整備事業(府民提案型)

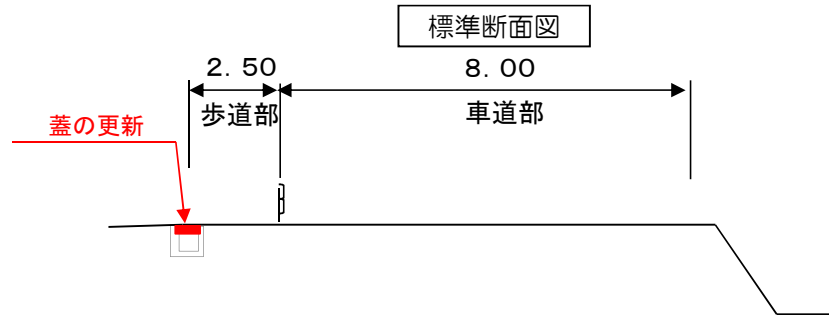
安心・安全整備

受付番号	104	路河川名	舞鶴福知山線	提案内容	歩道側溝の蓋の交換	対応案	実施する
審査番号	西1 - 4	箇所名	福知山市 中 地内	現在の 状況	蓋が老朽化でがたつきがある。	実施できない理由	

[位置図]



標準断面図

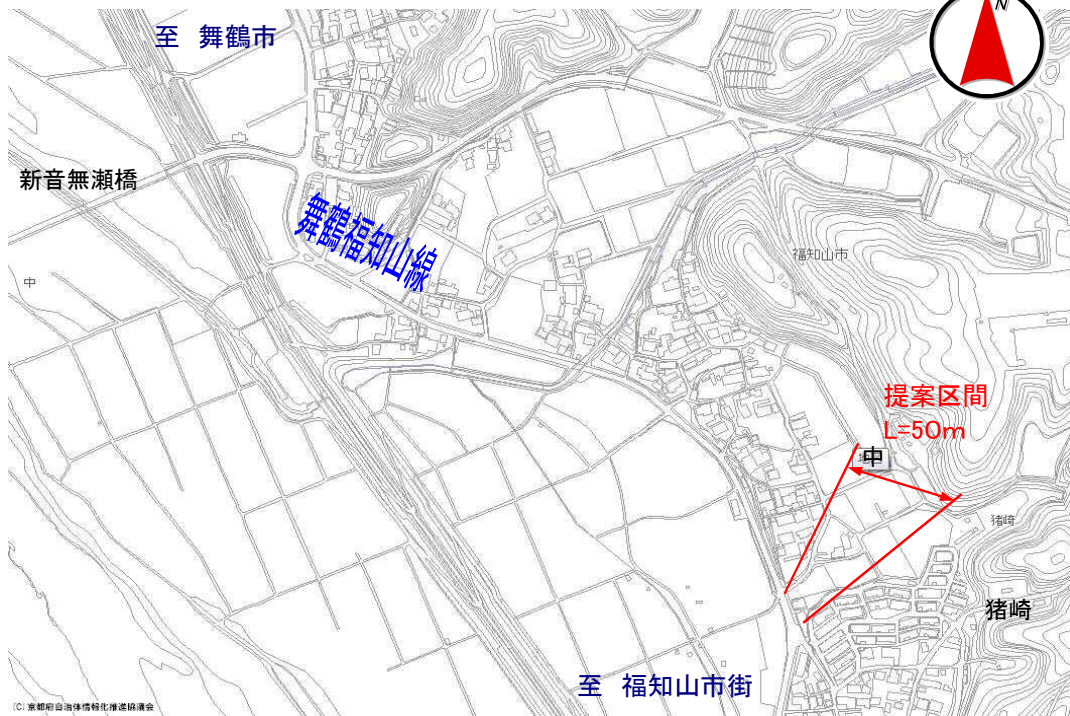


府民公募型整備事業(府民提案型)

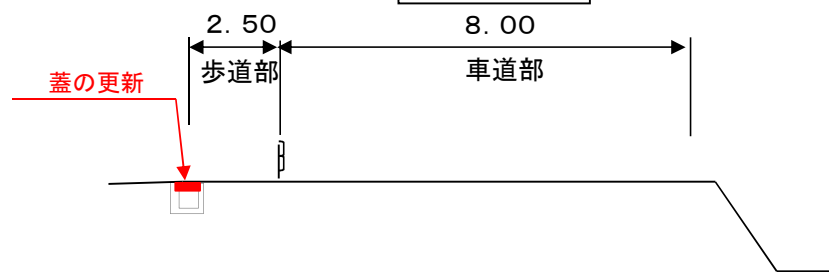
安心・安全整備

受付番号	112	路河川名	舞鶴福知山線	提案内容	歩道側溝の蓋の交換	対応案	実施する
審査番号	西1 - 5	箇所名	福知山市 中 地内	現在の 状況	蓋が老朽化でがたつきがある。	実施できない理由	

〔位置図〕



標準断面図

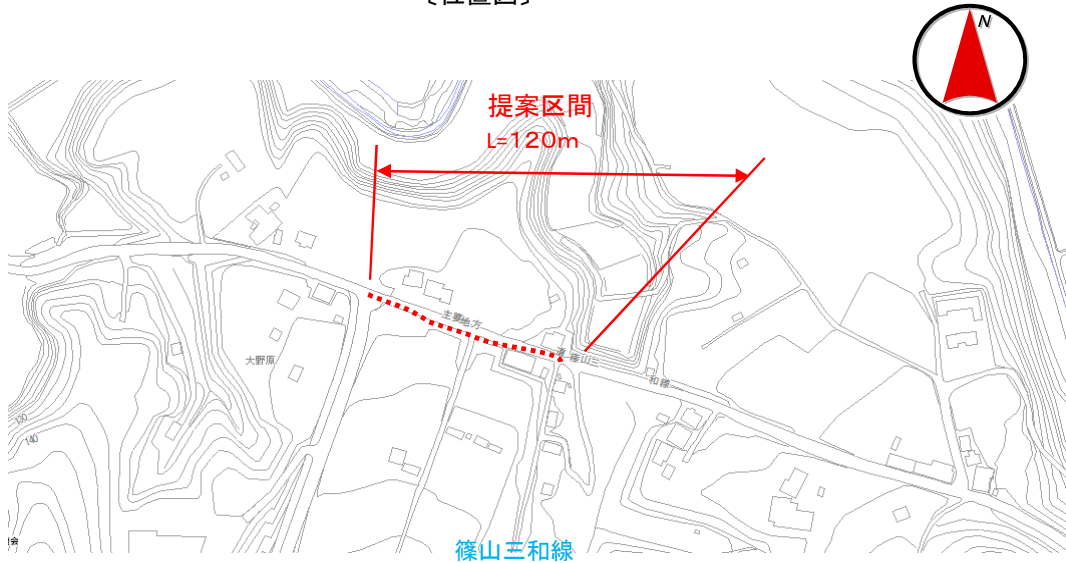


H26府民公募型整備事業(府民提案型)


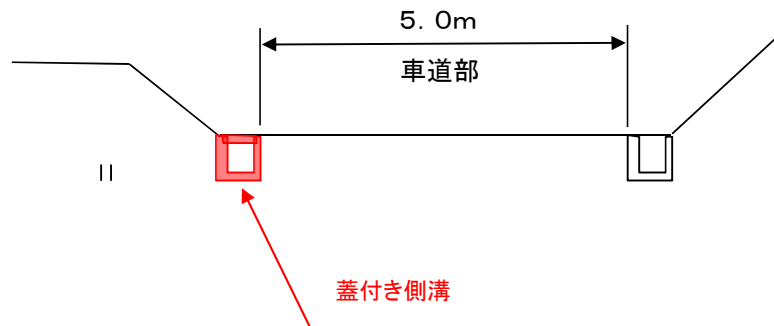
安心・安全整備

受付番号	120	路河川名	篠山三和線	提案内容	側溝蓋設置	対応案	実施する
審査番号	西1 - 6	箇所名	福知山市 三和町友淵 地内	現在の 状況	水路に蓋が無く、歩行空間がない。	実施できない理由	

〔位置図〕



標準断面図



H26府民公募型整備事業(府民提案型)



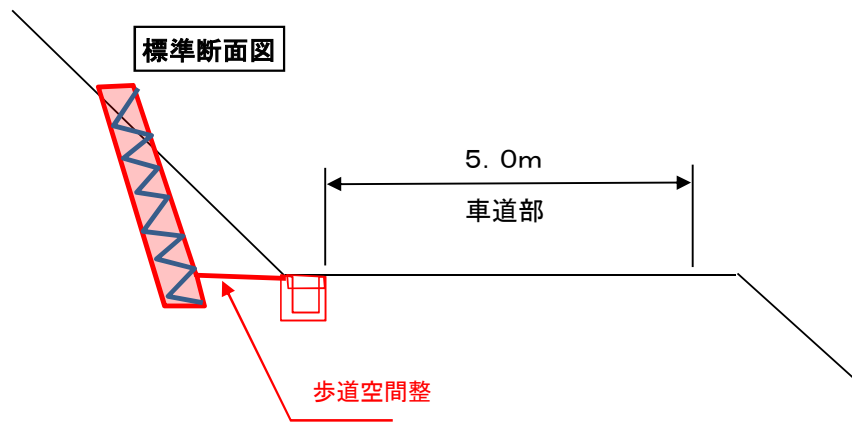
安心・安全整備

受付番号	130	路河川名	舞鶴福知山線	提案内容	道路法面を利用した歩道整備	対応案	実施する
審査番号	西1 - 7	箇所名	福知山市 大江町夏間 地内	現在の状況	水路に蓋が無く、歩行空間がない。	実施できない理由	

〔位置図〕



標準断面図

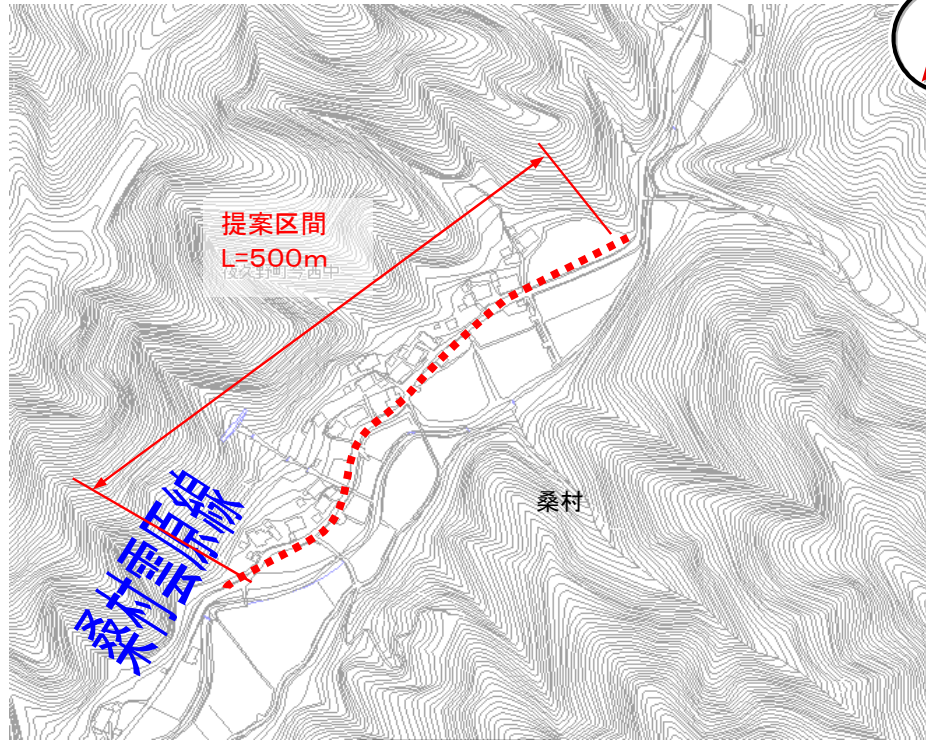


府民公募型整備事業(府民提案型)

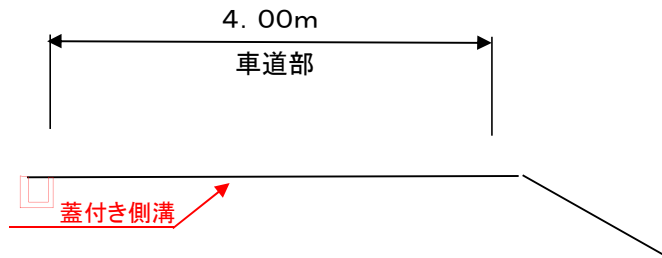
安心・安全整備

受付番号	183	路河川名	桑村雲原線	提案内容	蓋付き側溝の整備	対応案	実施する
審査番号	西1 - 8	箇所名	福知山市 夜久野町桑村 地内	現在の 状況	山側に蓋無しの側溝	実施できない理由	

〔位置図〕



標準断面図



H26府民公募型整備事業(府民提案型)

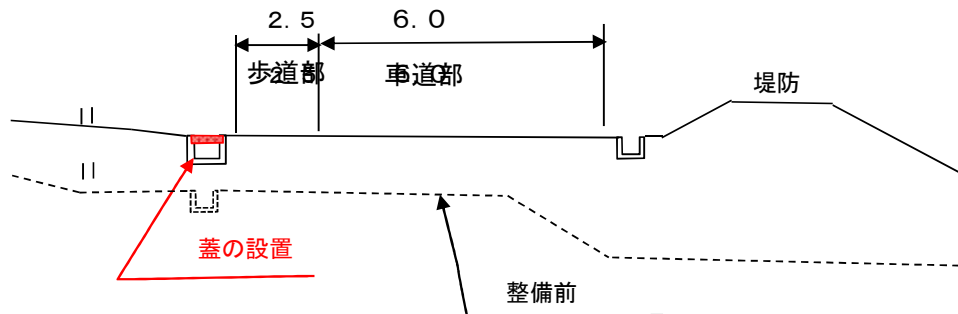
安心・安全整備

受付番号	199	路河川名	舞鶴福知山線	提案内容	側溝に蓋を設置	対応案	実施する
審査番号	西1 - 9	箇所名	福知山市 大江町千原 地内	現在の状況	元々は、300×300の側溝であったが、堤防乗り越し道路整備により500×600と大きくなった。	実施できない理由	

〔位置図〕



標準断面図



H26府民公募型整備事業(府民提案型)

安心・安全整備

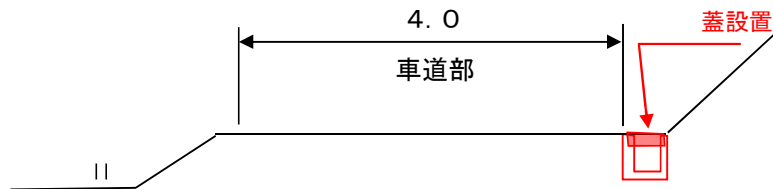
受付番号	225	路河川名	中山綾部線	提案内容	側溝の蓋掛け	対応案	実施する
審査番号	西1 - 10	箇所名	福知山市 三和町田ノ谷 地内	現在の状況	道路幅が狭く、路側側溝に蓋掛け無ことから脱輪する車両が多い。	実施できない理由	

〔位置図〕



位置図

標準断面図



H26府民公募型整備事業(府民提案型)

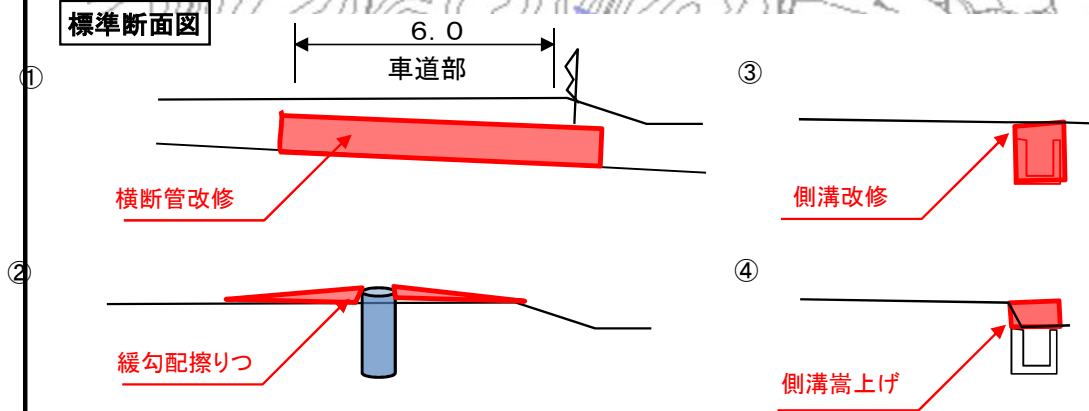
安心・安全整備

受付番号	292	路河川名	綾部大江宮津線	提案内容	・横断溝の改修。・マンホールの擦りつけ。 ・溝蓋のがたつき解消。・側溝の嵩上げ。	対応案	実施する
審査番号	西1 - 11	箇所名	福知山市 大江町二俣 地内	現在の状況	・横断溝の劣化。・マンホール付近の沈下。 ・溝蓋経年劣化。・舗装のオーバーレイ。	実施できない理由	

〔位置図〕



標準断面図

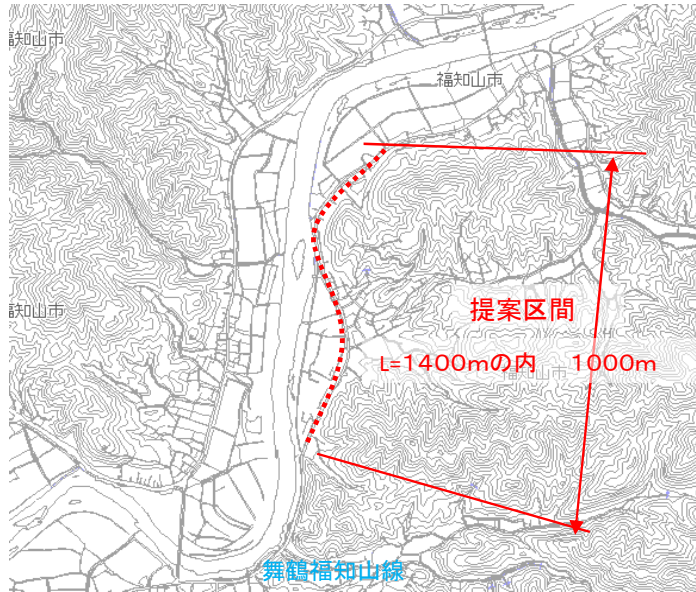


H26府民公募型整備事業(府民提案型)

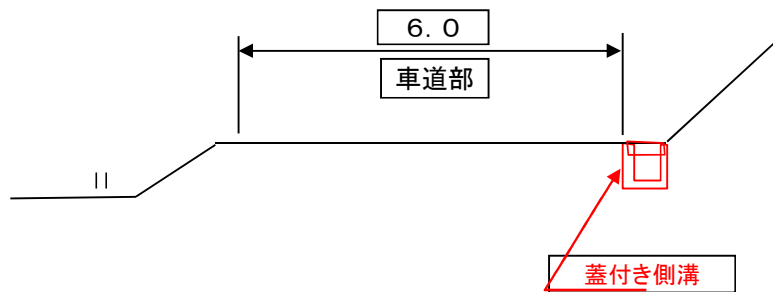
安心・安全整備

受付番号	313	路河川名	舞鶴福知山線	提案内容	蓋付き側溝整備	対応案	実施する
審査番号	西1 - 12	箇所名	福知山市 大江町二箇上 地内	現在の状況	歩道の無い道路で路肩の側溝に蓋はない。	実施できない理由	

〔位置図〕



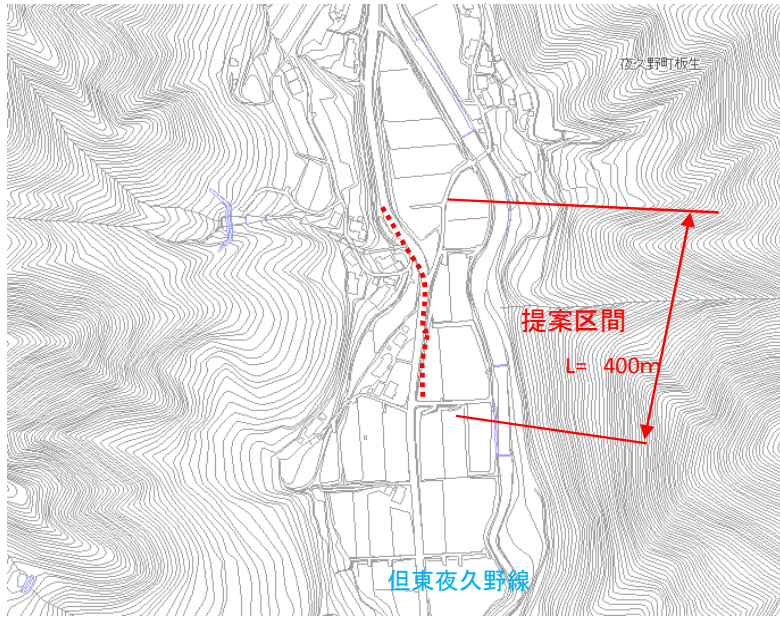
標準断面図



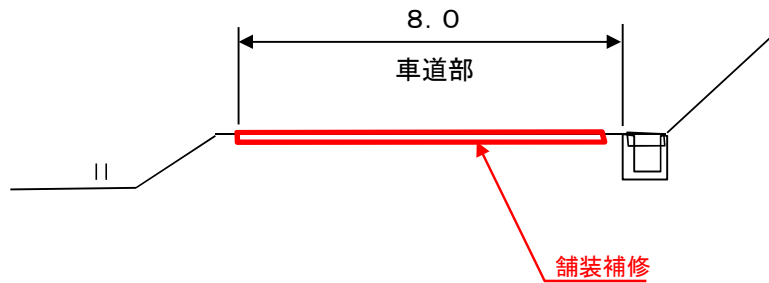
H26府民公募型整備事業(府民提案型)

安心・安全整備

受付番号	108	路河川名	但東夜久野線	提案内容	舗装補修	対応案	実施する
審査番号	西1 - 13	箇所名	福知山市 夜久野町板生田谷垣 地内	現在の 状況	経年変化により舗装が老朽化	実施できない理由	



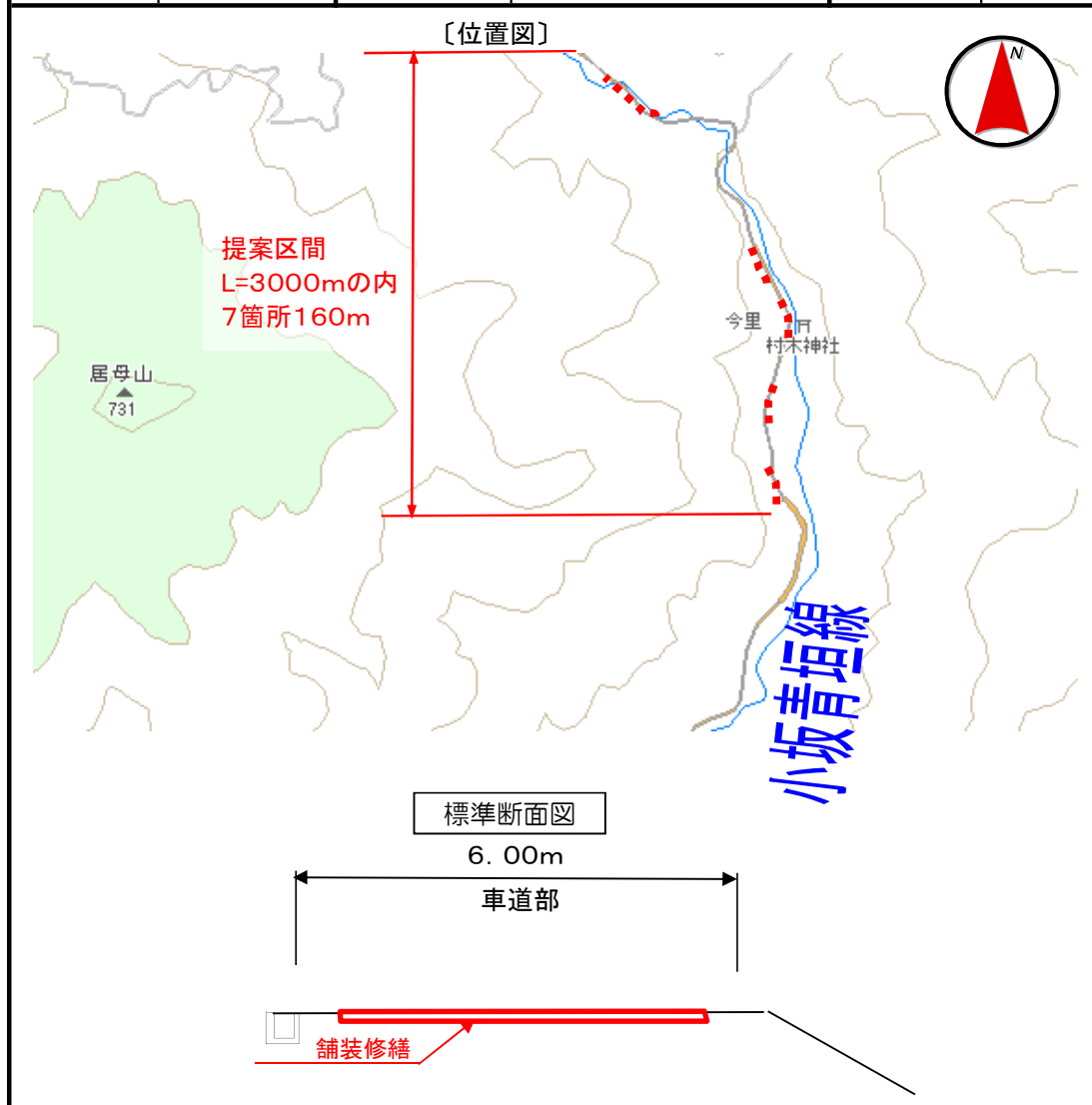
標準断面図



H26府民公募型整備事業(府民提案型)

安心安全整備

受付番号	169	路河川名	小坂青垣線	提案内容	舗装補修	対応案	実施する
審査番号	西1 - 14	箇所名	福知山市 夜久野町今里 地内	現在の 状況	経年変化により舗装が老朽化	実施できない理由	



H26府民公募型整備事業(府民提案型)

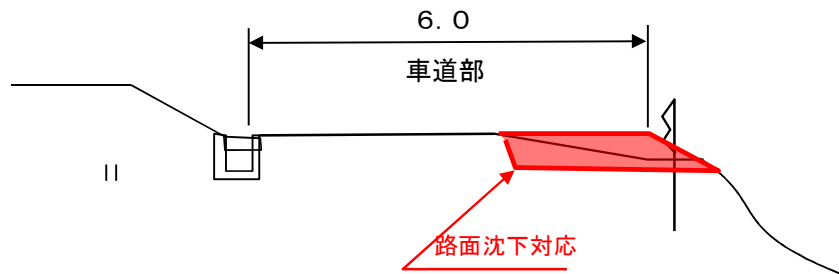
安心・安全整備

受付番号	276	路河川名	綾部大江宮津線	提案内容	道路の沈下の補修	対応案	実施する
審査番号	西1 - 15	箇所名	福知山市 大江町佛性寺 地内	現在の 状況	盛り土の圧密沈下で路面が変形	実施できない理由	

〔位置図〕



標準断面図

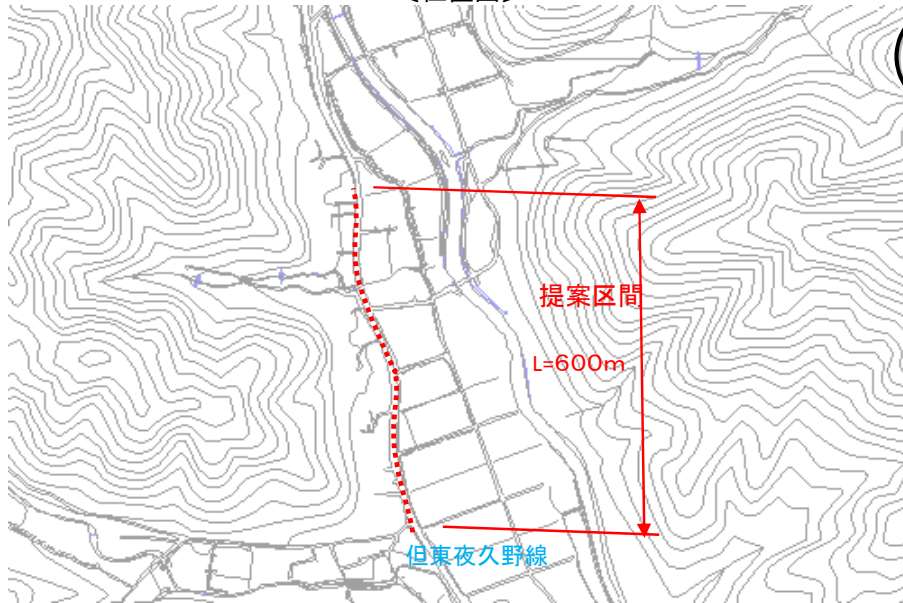


H26府民公募型整備事業(府民提案型)

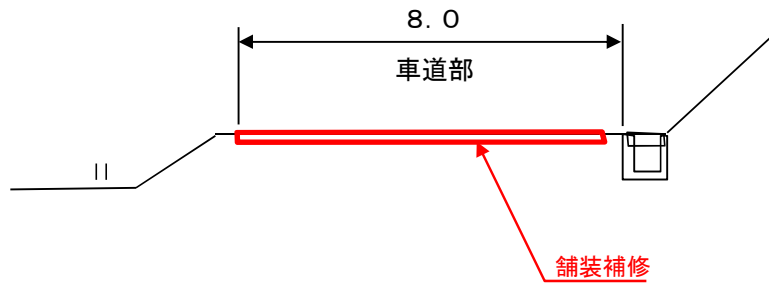
安心・安全整備

受付番号	300	路河川名	但東夜久野線	提案内容	舗装補修	対応案	実施する
審査番号	西1 - 16	箇所名	福知山市 夜久野町板生三谷 地内	現在の 状況	経年変化により舗装が老朽化	実施できない理由	

〔位置図〕



標準断面図



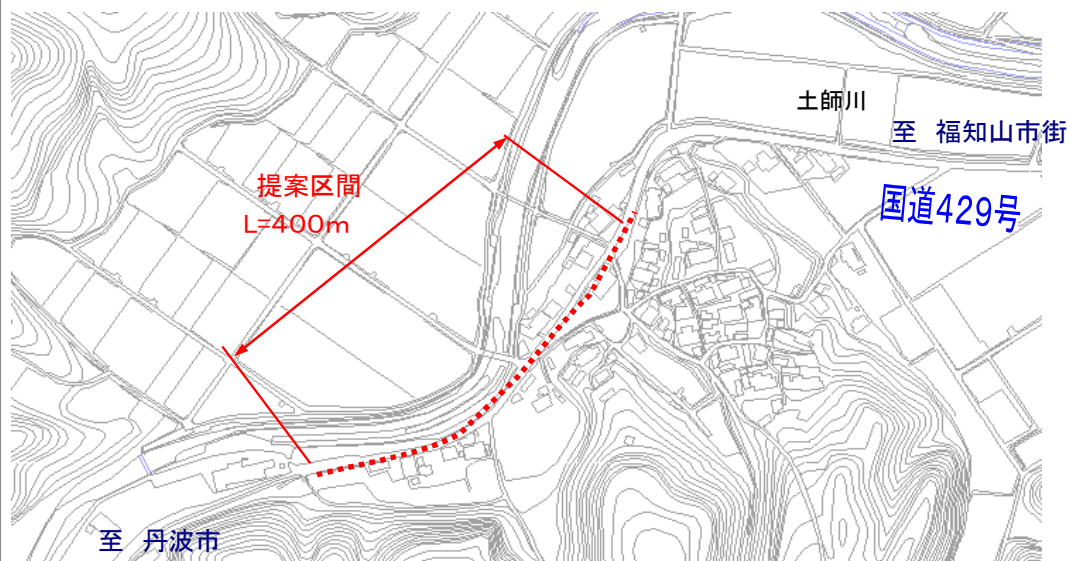
H26府民公募型整備事業(府民提案型)

安心・安全整備

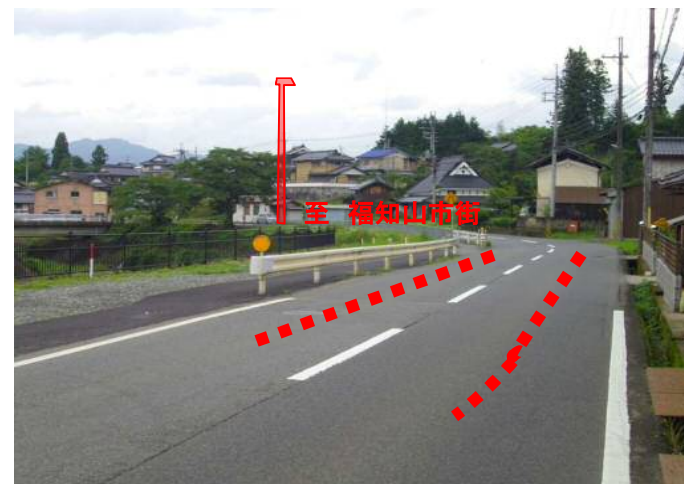
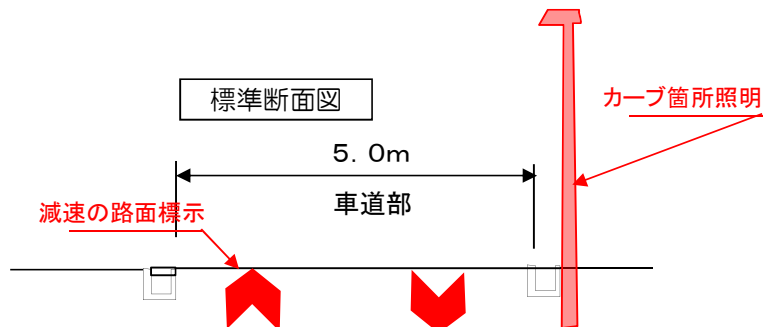
受付番号	132	路河川名	国道429号	提案内容	減速対策、外灯設置	対応案	実施する
審査番号	西1 - 17	箇所名	福知山市 額塚 地内	現在の 状況	歩道未整備箇所における減速対策が十分ではない。	実施できない理由	

〔位置図〕

国道9号



標準断面図



H26府民公募型整備事業(府民提案型)

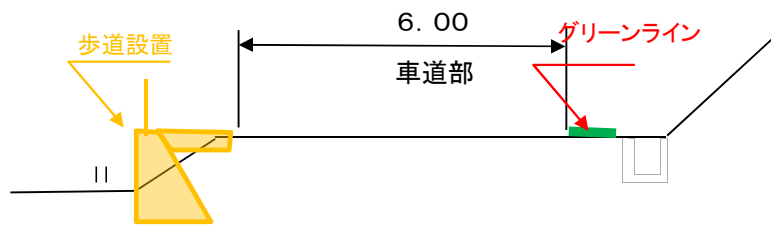
安心・安全整備

受付番号	209	路河川名	談夜久野線	提案内容	歩道設置(延長約1.4km)	対応案	実施する(通行帯(グリーンライン)で安全性を向上)
審査番号	西1 - 18	箇所名	福知山市 談~小牧 地内	現在の状況	路側の側溝に蓋掛けを行い、歩行空間を確保されているものの歩車分離されていない。	実施できない理由	

〔位置図〕



標準断面図



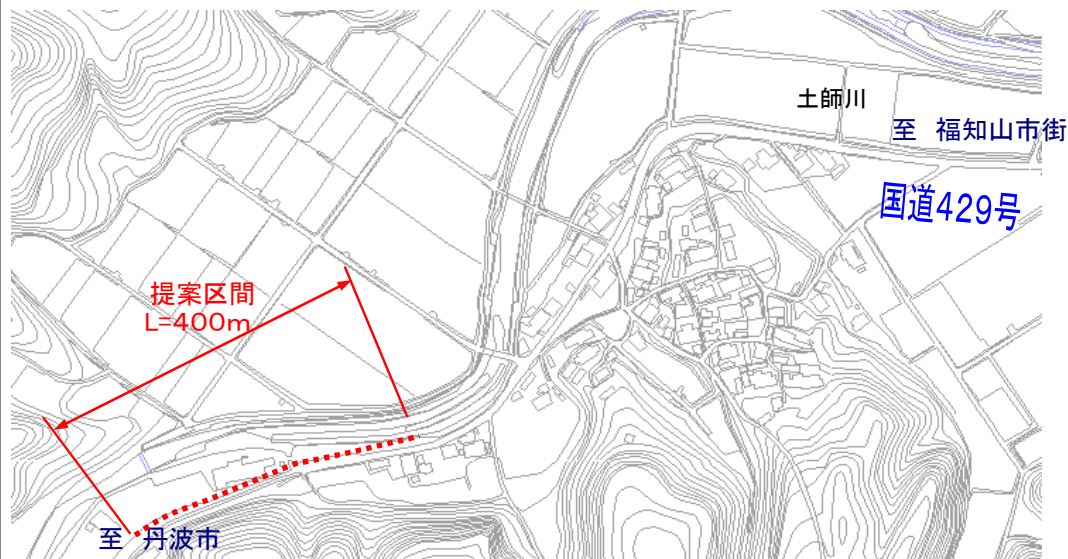
H26府民公募型整備事業(府民提案型)

安心・安全整備

受付番号	284	路河川名	国道429号	提案内容	路肩部を青色の路面標示にして、自転車・歩行者通行帯とする。	対応案	実施する(小学校の通学路ではないが、緑色ラインで明示とする)。
審査番号	西1 - 19	箇所名	福知山市 額塚 地内	現在の状況	歩道の無い区間であり路肩を通行する自転車歩行者に接触する可能性がある。	実施できない理由	

〔位置図〕

国道9号



標準断面図



H26府民公募型整備事業(府民提案型)

安心・安全整備

受付番号	307	路河川名	山東大江線	提案内容	河川側にガードレールを設置 除雪に支障の無いようにしてほしい。	対応案	実施する(ガードパイプの設置(除雪対応))
審査番号	西1 - 20	箇所名	福知山市 天座一区 地内	現在の状況	河川側にガードレールが無く、転落の危険あり	実施できない理由	

〔位置図〕



標準断面図

