



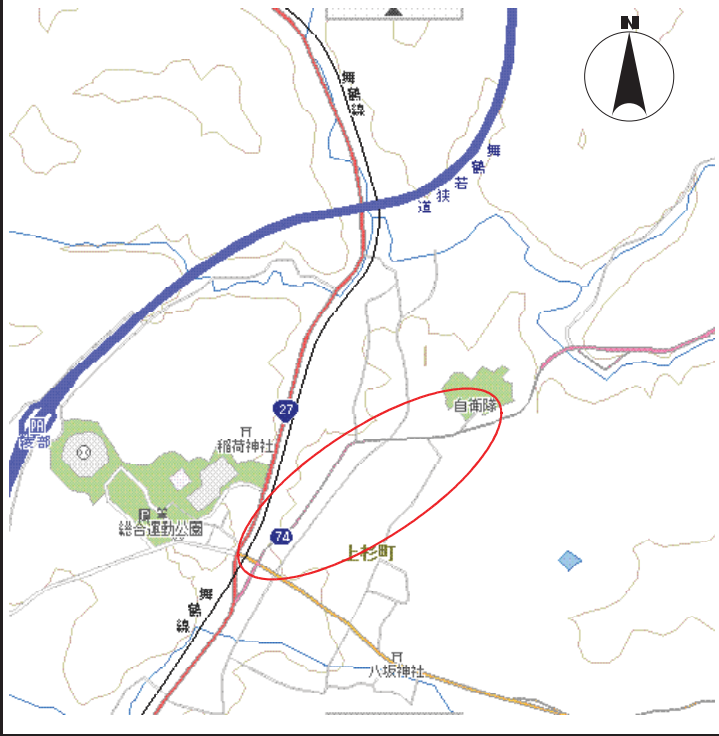
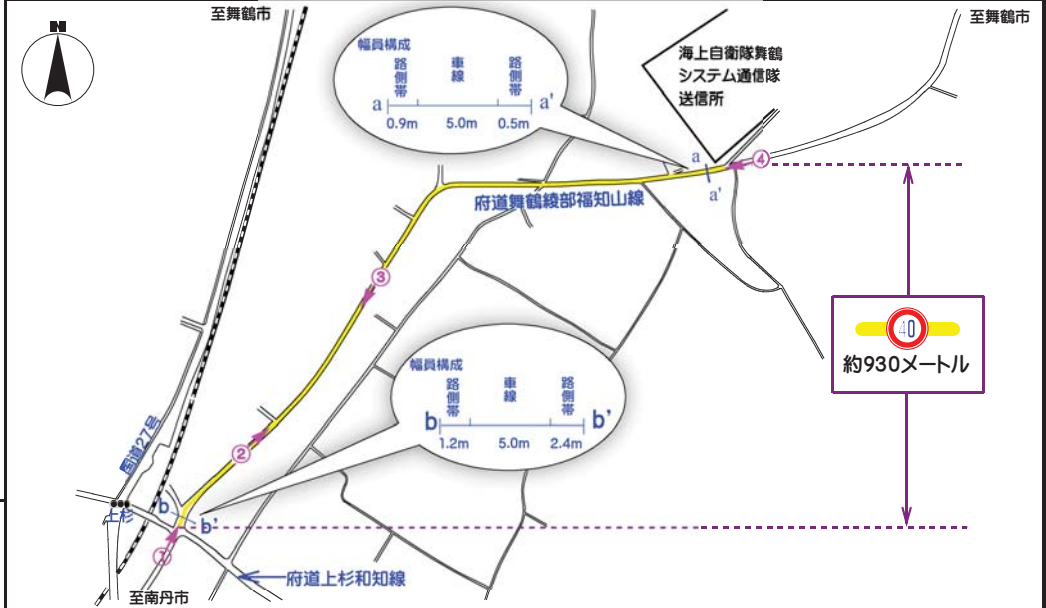


府民公募型安心・安全整備事業

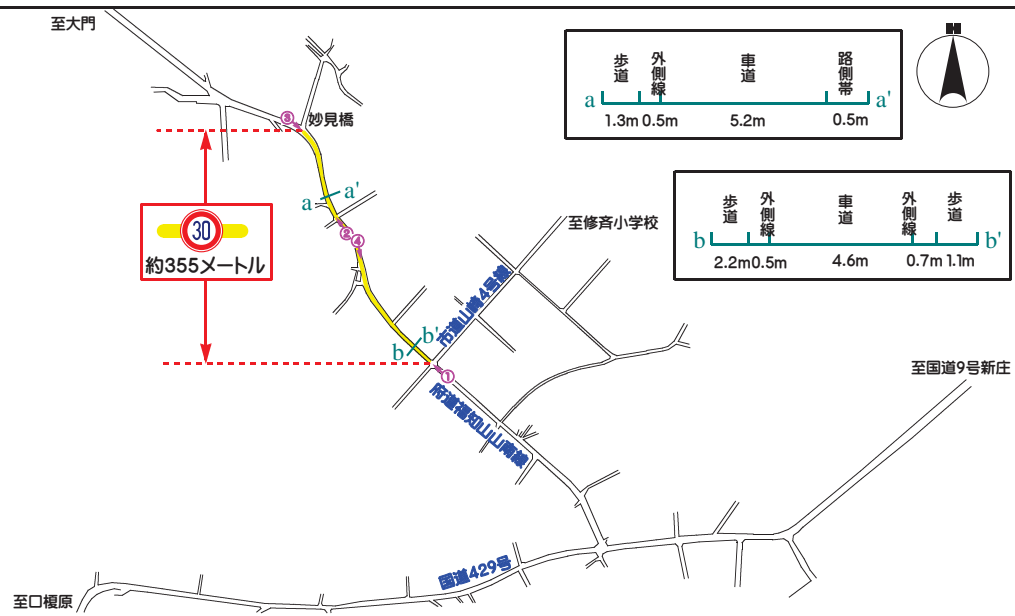
(府民提案型 < 既要望 >)

<p>整理番号</p>	<p>21</p>	<p>写真</p>	
<p>交通安全施設</p>	<p>最高速度</p>	<p>①</p> 	<p>②</p> 
<p>所在地</p>	<p>京都府綾部市上杉町地内の府道舞鶴綾部福知山線（自衛隊送信所から府道上杉和知線まで）</p>	<p>③</p> 	<p>④</p> 
<p>現在の状況</p>	<p>府道舞鶴綾部福知山線は、舞鶴市と綾部市を結ぶ幹線道路で、一部旧来の住宅地が点在しており、交通量は少ないが、歩道は設置されていない。</p>		
<p>要望内容</p>	<p>前記区間に最高速度の規制要望 受付番号117（6月16日受理）</p>		
<p>位置図</p>	 <p style="text-align: center;">交差点図面</p> 		
<p>対応案</p>	<p>現状の道路幅員構成、交通量等から総合的に判断すると、最高速度40km/h規制の実施は困難であると判断し、実施しない。</p>		

府民公募型整備事業 (府民提案型 < 既要望 >)

<p>整理番号</p>	<p>22</p>	<p>写真</p>	
<p>交通安全施設</p>	<p>最高速度30km/h</p>		
<p>所在地</p>	<p>京都府福知山市字拝師地内先府道福知山山南線</p>		
<p>現在の状況</p>	<p>府道福知山山南線は、国道9号と国道429号を結ぶ幹線道路であり、修斉小学校の通学路に指定されている。</p>		
<p>要望内容</p>	<p>府道福知山山南線の妙見橋から市道山崎4号線との交差点までの間に最高速度30km/hの規制要望受付番号149（6月19日受理）</p>		
<p>位置図</p>			
<p>対応案</p>	<p>交通量は少なく、また、歩道の設置により歩車分離が図られているため、道路構造的に最高速度30km/h規制は適切でないため実施しない。</p>		

交差点図面






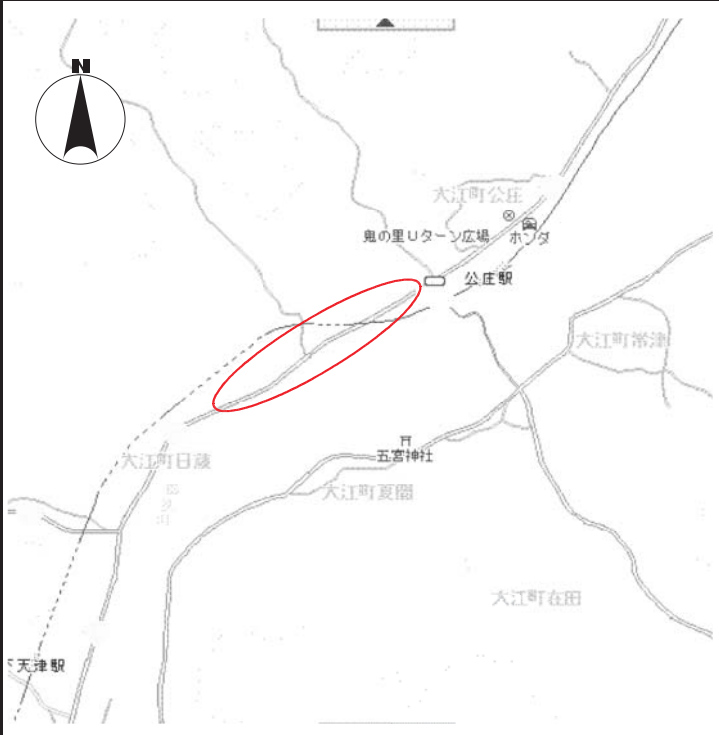
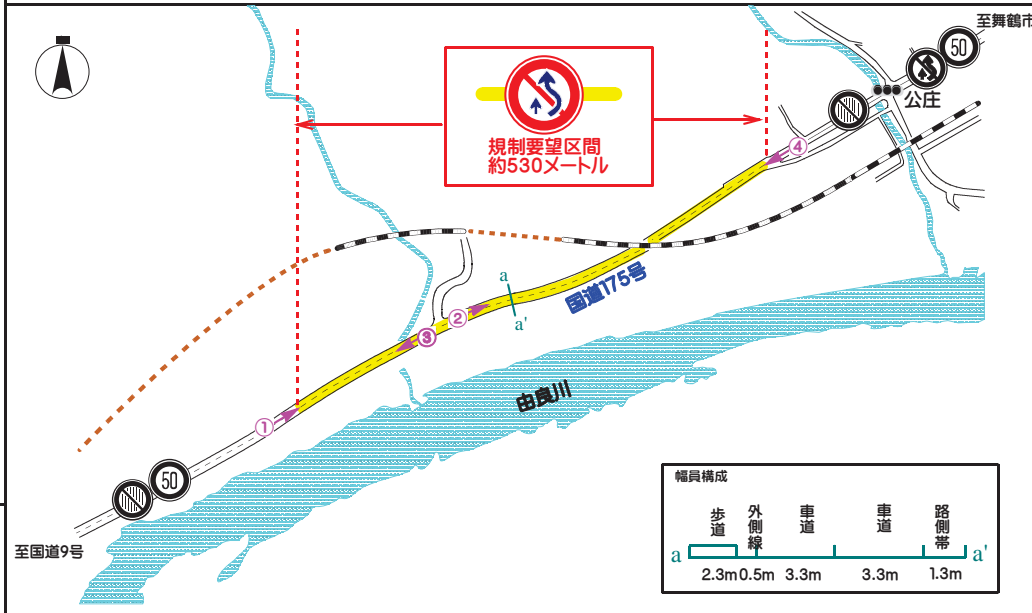
府民公募型整備事業 (府民提案型 < 既要望 >)

<p>整理番号</p>	<p>23</p>	<p>写真</p>	
<p>交通安全施設</p>	<p>停止禁止部分</p>	<p>①</p> 	<p>②</p> 
<p>所在地</p>	<p>京都府福知山市字土師宮町1丁目93番地先府道福知山綾部線</p>	<p>③</p> 	<p>④</p> 
<p>現在の状況</p>	<p>府道福知山綾部線は、綾部市と国道9号を結ぶ幹線道路で交通量が多い。また、市道土師区画本線は、土師交差点の東に位置するが、交通量は少ない。</p>	<p>交差点図面</p> 	
<p>要望内容</p>	<p>府道福知山綾部線と市道土師区画本線との交差点南詰に停止禁止部分の規制要望 受付番号150 (6月20日受理)</p>		
<p>位置図</p>			
<p>対応案</p>	<p>西行の車両が信号待ちにより当該交差点を越えて滞留することも一時的に見受けられるが、当該交差点への東行及び北行右折車両も殆どないことから実施しない。</p>		

府民公募型整備事業 (府民提案型 < 既要望 >)

整理番号	24	写真	
交通安全施設	普通自転車専用通行帯	  	
所在地	京都府福知山市字堀2750番地先から同市末広町1丁目3番地先までの間		
現在の状況	府道舞鶴福知山線及び府道福知山停車場線の松縄手交差点から福知山駅前交差点までの間は、交通量が多く、自転車利用者及び歩行者も多い路線である。		
要望内容	上記区間における、普通自転車と歩行者の安全を図るための普通自転車専用通行帯の設置要望 受付番号151 (6月23日受理)	  	
位置図	 		
対応案	合意形成が図られた区間において一部実施する。		

府民公募型整備事業 (府民提案型 < 既要望 >)

<p>整理番号</p>	<p>25</p>	<p>写真</p>	
<p>交通安全施設</p>	<p>追越しのための右側部分はみ出し通行禁止</p>		
<p>所在地</p>	<p>京都府福知山市大江町公庄地内先 国道175号</p>		
<p>現在の状況</p>	<p>国道175号は、舞鶴市方面と福知山市方面を結ぶ 主要幹線道路で交通量は多く、また、由良川の築堤 に併せて、一部区間が移設された。</p>	<p>要望内容</p> <p>国道175号公庄地内の築堤により、移設された区間 における追越しのための右側部分はみ出し通行禁止 規制の要望 受付番号166 (6月23日受理)</p>	
<p>位置図</p>	 <p style="text-align: center;">交差点図面</p> 		
<p>対応案</p>	<p>実施する。</p>		

府民公募型整備事業 (府民提案型 < 既要望 >)

<p>整理番号</p>	<p>26</p>	<p>写 真</p>		
<p>交通安全施設</p>	<p>横断歩道</p>	<p>①</p>	<p>②</p>	<p>③</p>
<p>所在地</p>	<p>京都府舞鶴市字下安久224番地先交差点</p>			
<p>現在の状況</p>	<p>和田下福井臨港道路は、舞鶴国際埠頭と西舞鶴市街地を結ぶ2車線道路であり、市道黒石線は、和田下福井臨港道路と下安久地区を結ぶ道路で、同交差点の南方約60mに、みなと安久トンネルが設置されている。</p>	<p>④</p> 	<p>⑤</p> 	<p>⑥</p> 
<p>要望内容</p>	<p>和田下福井臨港道路市道黒石線交差点北詰に横断歩道の設置要望 受理番号185 (6月25日)</p>	<p>交 差 点 図 面</p>		
<p>位置図</p>				
<p>対応案</p>	<p>南方約60メートルに、みなと安久トンネルが設置されており、見通しが悪いため実施しない。</p>			

府民公募型整備事業 (府民提案型 < 既要望 >)

整理番号	27	写 真
交通安全施設	一時停止	<div style="display: flex; justify-content: space-around;"> <div style="text-align: center;">① </div> <div style="text-align: center;">② </div> <div style="text-align: center;">③ </div> </div>
所在地	京都府舞鶴市字下安久150番地3先交差点	
現在の状況	府道余部下舞鶴港線は、長浜地区と国道177号を結ぶ道路であり、市道荒石貝線は和田下福井臨港道路と府道余部下舞鶴港線を結ぶ道路で、両路線共に朝夕の交通量は多い。	
要望内容	府道余部下舞鶴港線市道荒石貝線交差点東詰に、一時停止の規制要望 受理番号186（6月25日）	<div style="display: flex; justify-content: space-around;"> <div style="text-align: center;">④ </div> <div style="text-align: center;">⑤ </div> <div style="text-align: center;"></div> </div>
位置図		交 差 点 図 面
対応案	交差点左右の見通しは良好で、交差点通行の優先関係も明確であるため実施しない。	







府民公募型整備事業 (府民提案型 < 既要望 >)

<p>整理番号</p>	<p>28</p>	<p>写 真</p>	
<p>交通安全施設</p>	<p>普通自転車専用通行帯</p>	<p>①</p> 	<p>②</p> 
<p>所在地</p>	<p>京都府福知山市字前田1063番地1先から同市字前田1725番地先までの市道前田岩間線</p>	<p>③</p> 	<p>④</p> 
<p>現在の状況</p>	<p>市道前田岩間線は、府道福知山綾部線と国道9号長田野地区を結ぶ道路で、交通量が多く、また、日新中学校の通学路に指定され、自転車利用者の多い路線である。</p>	<p>交差点図面</p>	
<p>要望内容</p>	<p>自転車利用者と歩行者の安全を図るため、普通自転車専用通行帯の設置要望 受付番号190 (6月27日受理)</p>		
<p>位置図</p>		<p>対応案</p> <p>道路管理者側との調整ができないため実施しない。</p>	

府民公募型整備事業 (府民提案型 < 既要望 >)

<p>整理番号</p>	<p>29</p>	<p>写 真</p>	
<p>交通安全施設</p>	<p>一時停止</p>	<div style="display: flex; justify-content: space-around;"> <div style="text-align: center;"> <p>①</p>  </div> <div style="text-align: center;"> <p>②</p>  </div> </div> <div style="display: flex; justify-content: space-around; margin-top: 10px;"> <div style="text-align: center;"> <p>③</p>  </div> <div style="text-align: center;"> <p>④</p>  </div> </div>	
<p>所在地</p>	<p>京都府福知山市字前田1071-5先、同1878先及び同1878-49先交差点</p>		
<p>現在の状況</p>	<p>市道前田岩間線は、府道福知山綾部線と国道9号長田野方面を結ぶ幹線道路で、旧来の住宅地の他、商店等が建ち並び、交通量も多い場所である。</p>		
<p>要望内容</p>	<p>上記3箇所の交差点に一時停止規制の設置要望 受付番号191 (6月24日受理)</p>		
<p>位置図</p>			
	<p>交 差 点 図 面</p>		
			
<p>対応案</p>	<p>実施する。</p>		

府民公募型整備事業 (府民提案型 < 既要望 >)

整理番号	30	写真											
交通安全施設	追越しのための右側部分はみ出し通行禁止												
所在地	京都府綾部市小呂町先府道綾部大江線（府道物部梅迫停車場線から小呂橋までの間）												
現在の状況	府道綾部大江線は、府道物部梅迫停車場線と綾部工業団地線とを結ぶ幹線道路で、提案区間は、山間部で見通しは不良であるが、交通量は少なく、家屋等も無い。												
要望内容	上記場所における、追越しのための右側部分はみ出し通行禁止規制の要望 受付番号224（6月26日受理）												
位置図	  <p style="text-align: center;">交差点図面</p> <p>幅員構成 <table border="1" style="margin-left: auto; margin-right: auto;"> <tr> <td>路側帯</td> <td>車道</td> <td>中央線</td> <td>車道</td> <td>路側帯</td> </tr> <tr> <td>1.1m</td> <td>3.0m</td> <td>3.0m</td> <td>3.0m</td> <td>1.1m</td> </tr> </table> </p>			路側帯	車道	中央線	車道	路側帯	1.1m	3.0m	3.0m	3.0m	1.1m
路側帯	車道	中央線	車道	路側帯									
1.1m	3.0m	3.0m	3.0m	1.1m									
対応案	山間部で緩やかなカーブが連続する区間であるが、追越しのためのはみ出し通行の実態は見られず、また、交通事故の実態も無いことから、実施しない。												

府民公募型整備事業 (府民提案型 < 既要望 >)

<p>整理番号</p>	<p>31</p>	<p>写真</p>	
<p>交通安全施設</p>	<p>ゾーン30</p>	<p>① </p>	<p>② </p>
<p>所在地</p>	<p>京都府綾部市里町地内 市道里向屋敷線</p>	<p>③ </p>	<p>④ </p>
<p>現在の状況</p>	<p>市道里向屋敷線は、生活道路であるが、府道舞鶴綾部福知山線の通り抜け道として利用する車両がある。</p>		
<p>要望内容</p>	<p>市道里向屋敷線におけるゾーン30の規制要望 受付番号271 (6月30日受理)</p>		
<p>位置図</p>			
<p>対応案</p>	<p>道路環境整備が整っていないから、今年度は実施しない。</p>		

府民公募型整備事業 (府民提案型 < 既要望 >)

<p>整理番号</p>	<p>33</p>	<p>写 真</p>	
<p>交通安全施設</p>	<p>ゾーン30</p>	<p>① </p>	<p>② </p>
<p>所在地</p>	<p>京都府綾部市里町・有岡町地内 市道里小呂線</p>	<p>③ </p>	<p>④ </p>
<p>現在の状況</p>	<p>市道里小呂線は、吉美小学校の通学路で、かつ、生活道路であるが、市道綾部工業団地線、府道舞鶴綾部福知山線等の抜け道として利用されている。</p>	<p>交差点図面</p>	
<p>要望内容</p>	<p>市道里小呂線におけるゾーン30の規制要望 受付番号273 (6月30日受理)</p>	 <p>幅員構成</p> <p>a 4.8m a'</p> <p>b 1.3m 4.8m 0.6m b'</p> <p>c 1.7m 3.5m 0.7m c'</p> <p>要路路線</p> <p>実施を検討するゾーン30</p>	
<p>位置図</p>			
<p>対応案</p>	<p>市道綾部工業団地線、府道綾部大江線、府道綾部インター線、府道舞鶴綾部福知山線に囲まれた地区をゾーン30のエリアとして設定して実施する。</p>		

府民公募型整備事業 (府民提案型 < 既要望 >)

整理番号	34	写 真	
交通安全施設	ゾーン30	① 	② 
所在地	京都府綾部市有岡町地内 市道有岡里線	③ 	
現在の状況	市道有岡里線は、生活道路であるが、交通量が少ない。	交差点図面	
要望内容	市道有岡里線におけるゾーン30の規制要望 受付番号274 (6月30日受理)	 	
位置図		<p>要望路線は、地区内を通り抜けする車両は認められず、また、単路であってエリアとしての設定ができないことから実施しない。</p>	
対応案			

府民公募型整備事業 (府民提案型 < 既要望 >)

整理番号	35	写真	
交通安全施設	ゾーン30	① 	② 
所在地	京都府綾部市多田地内 府道舞鶴綾部福知山線	③ 	④ 
現在の状況	府道舞鶴綾部福知山線は、綾部市内と舞鶴市内とを結ぶ幹線道路で交通量が多い。		
要望内容	府道舞鶴綾部福知山線におけるゾーン30の規制要望 受付番号275 (6月30日受理)		
位置図	 <p>位置図</p>		
対応案	<p>府道舞鶴綾部福知山線は、最高速度規制40km/hの幹線道路であるため、実施しない。</p>		

交差点図面



府民公募型整備事業 (府民提案型 < 既要望 >)

<p>整理番号</p>	<p>36</p>	<p>写真</p>	
<p>交通安全施設</p>	<p>ゾーン30</p>	<p>① </p>	<p>② </p>
<p>所在地</p>	<p>京都府綾部市多田町地内 市道有岡淵垣線</p>	<p>③ </p>	<p>④ </p>
<p>現在の状況</p>	<p>市道有岡淵垣線は、生活道路であるが、交通量は少ない。</p>	<p>交差点図面</p>	
<p>要望内容</p>	<p>市道有岡淵垣線におけるゾーン30の規制要望 受付番号276 (6月30日受理)</p>		
<p>位置図</p>			
<p>対応案</p>	<p>要望路線は、地区内を通り抜けする車両は認められず、単路であってエリアとしての設定ができないことから実施しない。</p>		

府民公募型整備事業 (府民提案型 < 既要望 >)

<p>整理番号</p>	<p>37</p>	<p>写 真</p>	
<p>交通安全施設</p>	<p>ゾーン30</p>	<p>①</p> 	<p>②</p> 
<p>所在地</p>	<p>京都府綾部市星原町地内 市道星原線</p>		
<p>現在の状況</p>	<p>市道星原線は、生活道路であるが、通り抜け車両はなく、また、交通量も少ない。</p>	<p>交差点図面</p>	
<p>要望内容</p>	<p>市道星原線におけるゾーン30の規制要望 受付番号277 (6月30日受理)</p>		
<p>位置図</p>			
<p>対応案</p>	<p>要望路線は、地区内を通り抜けする車両は認められず、単路であってエリアとしての設定ができないことから実施しない。</p>		

府民公募型整備事業 (府民提案型 < 既要望 >)

<p>整理番号</p>	<p>38</p>	<p>写真</p>	
<p>交通安全施設</p>	<p>横断歩道</p>		
<p>所在地</p>	<p>京都府福知山市字土34番地23先 府道石原停車場戸田線市道土前田線交差点西詰</p>		
<p>現在の状況</p>	<p>下野橋南詰は、府道石原停車場戸田線と市道土前田線が交わる交差点で、遷喬小学校へ通学する児童が、西側の歩道を利用している。</p>		
<p>要望内容</p>	<p>下野橋南詰の西側に通学児童の安全を図るための横断歩道の設置要望 受付番号279 (6月30日受理)</p>		
<p>位置図</p>	 <p style="text-align: center;">交差点図面</p> 		
<p>対応案</p>	<p>実施する。</p>		

<p>整理番号</p>	<p>39</p>	<p>写 真</p>	
<p>交通安全施設</p>	<p>道路標示</p>		
<p>所在地</p>	<p>綾部市道高津旭線（府道小浜綾部線交差点～府道舞鶴綾部福知山線交差点）</p>		
<p>現在の状況</p>	<p>「追越しのための右側部分はみ出し通行禁止」の道路標示が薄くなっている。</p>		
<p>要望内容</p>	<p>道路標示を補修して欲しい。 受付番号97（6月17日受理）</p>		
<p>位置図</p>	<div style="display: flex; align-items: center;"> <div style="margin-right: 20px;">  </div>  </div>		
<p>対応案</p>	<p>実施する。</p>	<div style="display: flex; flex-direction: column; align-items: center;"> <div style="display: flex; justify-content: space-around; width: 100%;"> <div style="text-align: center;">  <p>①付近の状況</p> </div> <div style="text-align: center;">  <p>②付近の状況</p> </div> </div> <div style="display: flex; justify-content: space-around; width: 100%; margin-top: 20px;"> <div style="text-align: center;">  </div> <div style="text-align: center;">  </div> </div> <p style="text-align: center; margin-top: 10px;">③付近の状況</p> </div>	

<p>整理番号</p>	<p>40</p>	<p>写真</p>	
<p>交通安全施設</p>	<p>道路標示</p>		
<p>所在地</p>	<p>綾部市味方町 府道福知山綾部線（味方交差点～川糸交差点）</p>		
<p>現在の状況</p>	<p>「追越しのための右側部分はみ出し通行禁止」 の道路標示が薄くなっている。</p>		
<p>要望内容</p>	<p>道路標示の補修 受付番号116（6月23日受理）</p>		
<p>位置図</p>	<div style="display: flex; align-items: center;"> <div style="margin-right: 10px;">  </div>  </div>		
<p>対応案</p>	<p>実施する。</p>		



丹波大橋東詰から西方向の状況



丹波大橋上から西方向の状況



丹波大橋上から東方向の状況

<p>整理番号</p>	<p>41</p>	<p>写真</p> 
<p>交通安全施設</p>	<p>道路標示</p>	
<p>所在地</p>	<p>綾部市 府道綾部大江宮津線の物部駐在所前 及び豊里交差点北詰付近</p>	
<p>現在の状況</p>	<p>「追越しのための右側部分はみ出し通行禁止」 の道路標示が薄くなっている。</p>	
<p>要望内容</p>	<p>道路標示を補修して欲しい。 受付番号268（6月30日受理）</p>	
<p>位置図</p>		
<p>対応案</p>	<p>実施する。</p>	

府民公募型整備事業

(府民提案型 < 既要望 >)

<p>整理番号</p>	<p>42</p>	<p>写真</p>	
<p>交通安全施設</p>	<p>道路標示</p>		
<p>所在地</p>	<p>綾部市 国道27号 (味方、下八田、湊垣町)</p>		
<p>現在の状況</p>	<p>「追越しのための右側部分はみ出し通行禁止」の道路標示が薄くなっている。</p>		
<p>要望内容</p>	<p>道路標示を補修して欲しい。 受付番号269 (6月30日受理)</p>		
<p>位置図</p>			
<p>対応案</p>	<p>実施する。</p>		



府民公募型整備事業

(府民提案型 < 既要望 >)

<p>整理番号</p>	<p>43</p>	<p>写 真</p>	
<p>交通安全施設</p>	<p>道路標識</p>		
<p>所在地</p>	<p>福知山市夜久野町千原 府道談夜久野線</p>		
<p>現在の状況</p>	<p>速度規制の道路標識が色あせていて見えにくい。</p>		
<p>要望内容</p>	<p>道路標識を補修して欲しい。 受付番号327 (6月30日受理)</p>		
<p>位置図</p>			
<p>対応案</p>	<p>実施する。</p>		
			

府民公募型整備事業

(府民提案型 < 既要望 >)

<p>整理番号</p>	<p>44</p>	<p>写 真</p>	
<p>交通安全施設</p>	<p>道路標示</p>		
<p>所在地</p>	<p>舞鶴市字中田～大波下 府道舞鶴野原港高浜線</p>		
<p>現在の状況</p>	<p>「追越しのための右側部分はみ出し通行禁止」 の道路標示が薄くなっている。</p>		
<p>要望内容</p>	<p>道路標示が薄くなっているので補修して欲しい。 受付番号331（6月30日受理）</p>	<p>①付近の状況</p>	<p>②付近の状況</p>
<p>位置図</p>			
		<p>③付近の状況</p>	<p>④付近の状況</p>
			<p>⑤付近の状況</p>
<p>対応案</p>	<p>実施する。</p>		