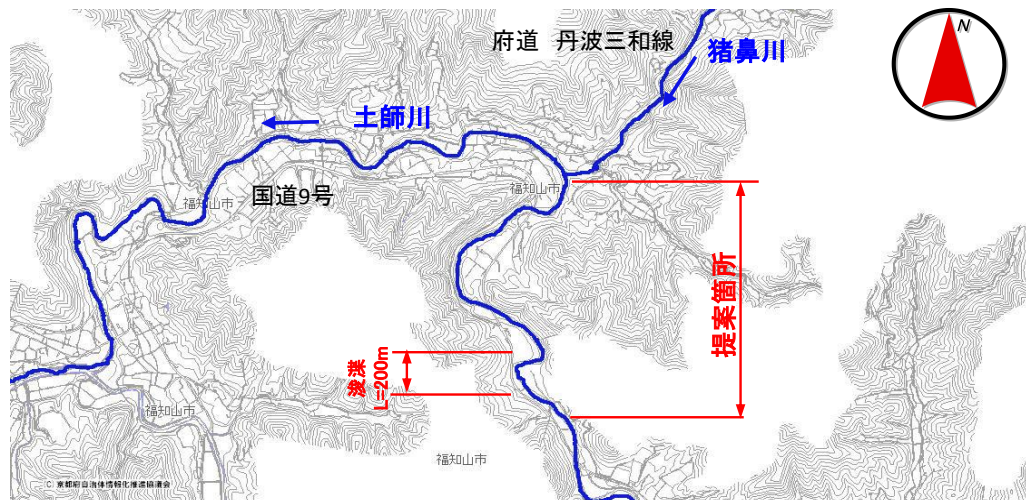


# H25府民公募型整備事業(府民提案型)

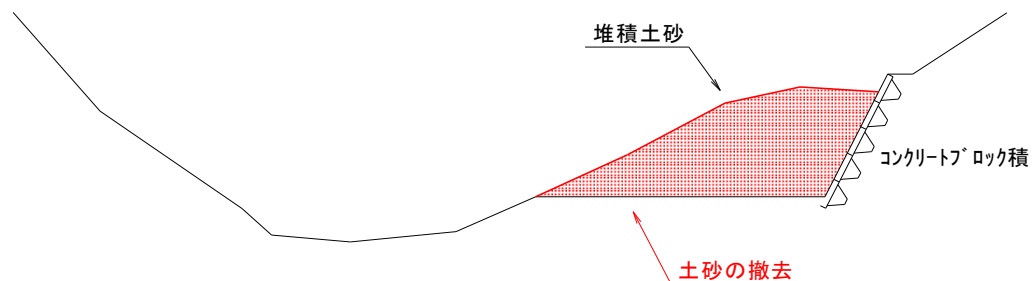
# 安心・安全整備

受付番号	157	路河川名	土師川	提案内容	浚渫・河床整理、草木の伐採	対応案	提案延長2.0kmの内200mのみ浚渫・河床整理を実施する。
審査番号	西-61	箇所名	福知山市 三和町大身 地内	現在の状況	上流部に土砂の堆積があり河積を阻害している	実施できない理由	河川外の草木の伐採は流水を阻害していない

〔位置図〕



標準断面図

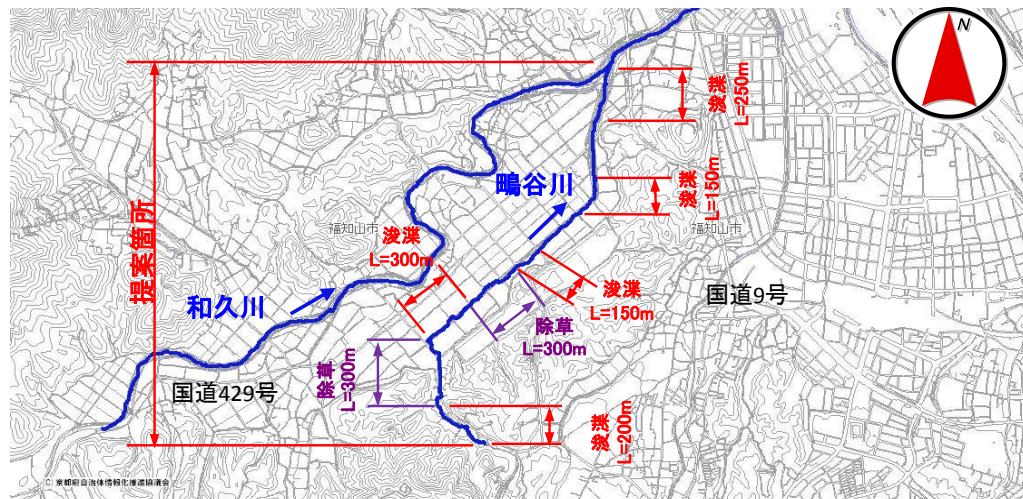


## H25府民公募型整備事業(府民提案型)

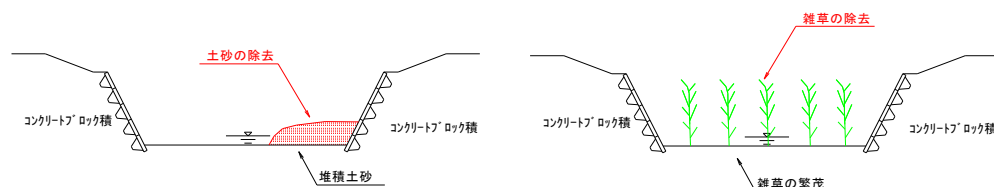
## 安心・安全整備

受付番号	189	路河川名	鴨谷川	提案内容	浚渫・河床整正、草木の伐採	対応案	提案区間の内5工区延長1,050mの浚渫・河床整正を実施する
審査番号	西-62	箇所名	福知山市 新庄 地内	現在の状況	土砂の堆積、草木の繁茂により河積を阻害している。	実施できない理由	残りの区間は浚渫不要

〔位置図〕



標準断面図

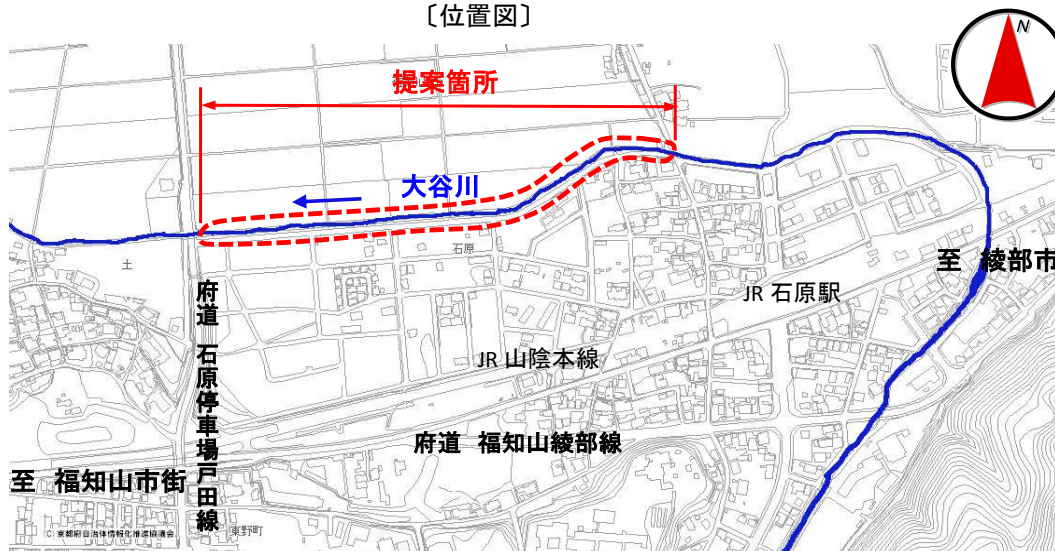


# H25府民公募型整備事業(府民提案型)

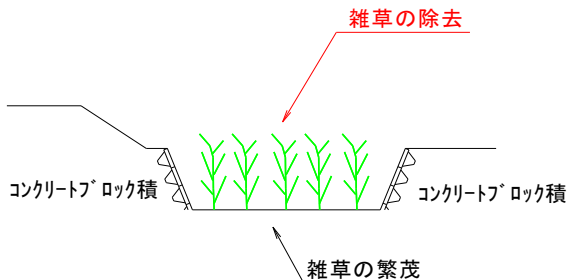
## 安心・安全整備

受付番号	50	路河川名	大谷川	提案内容	除草の実施	対応案	実施しない。
審査番号	西-63	箇所名	福知山市 石原 地内	現在の 状況	雑草が繁茂しており、増水時に流水を阻害する おそれがある。	実施できない 理由	増水時に倒れて流水を阻害しない

〔位置図〕



標準断面図

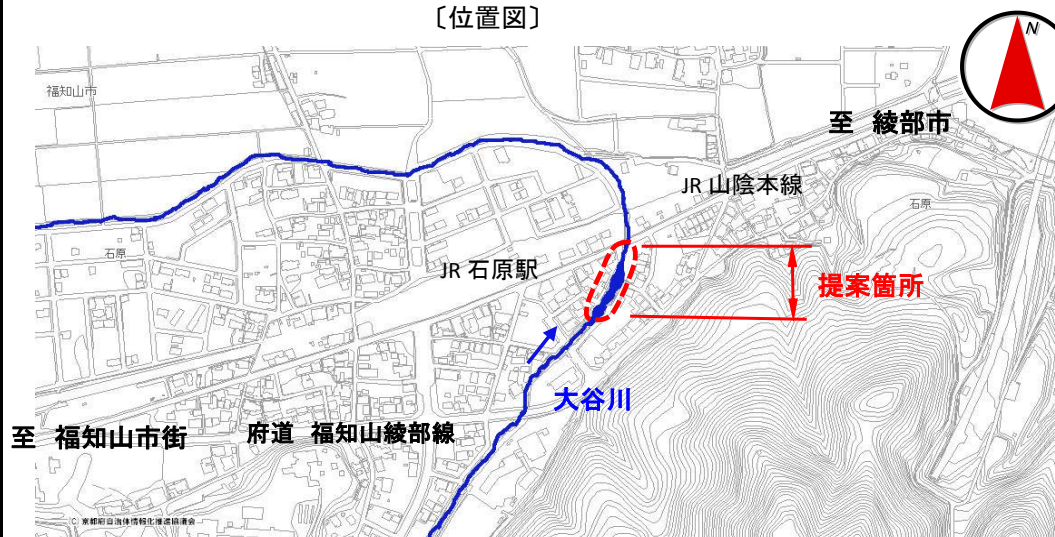


## H25府民公募型整備事業(府民提案型)

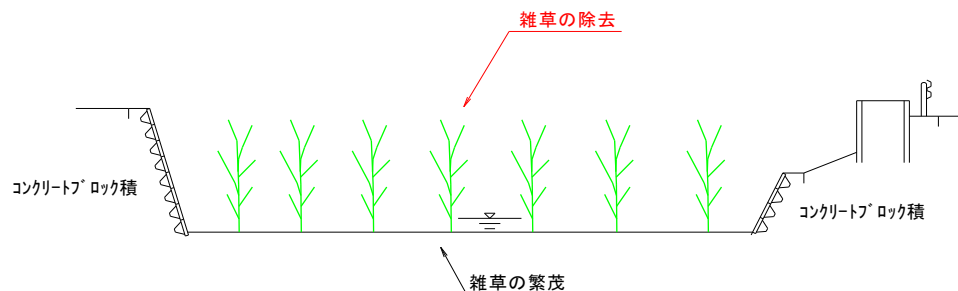
## 安心・安全整備

受付番号	51	路河川名	大谷川	提案内容	除草の実施	対応案	実施しない。
審査番号	西-64	箇所名	福知山市 石原 地内	現在の 状況	雑草が繁茂しており、増水時に流水を阻害する おそれがある。	実施できない 理由	増水時倒れて流水を阻害しない

〔位置図〕



標準断面図



# H25府民公募型整備事業(府民提案型)

# 安心・安全整備

受付番号	65	路河川名	西松川	提案内容	除草の実施	対応案	実施しない。
審査番号	西-65	箇所名	福知山市 三和町西松 地内	現在の 状況	雑草が繁茂しており、増水時に流水を阻害する おそれがある。	実施できな い理由	流水を阻害しない


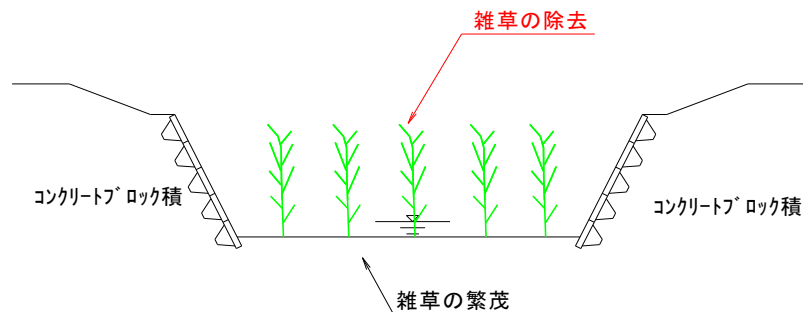
〔位置図〕

至 福知山市街



至 丹波市

標準断面図



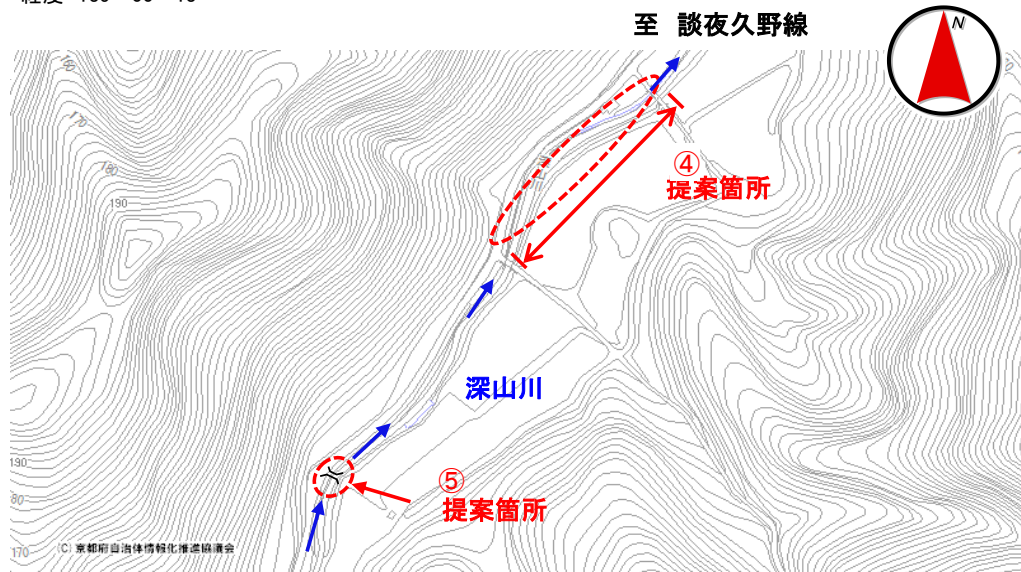
## H25府民公募型整備事業(府民提案型)

## 安心・安全整備

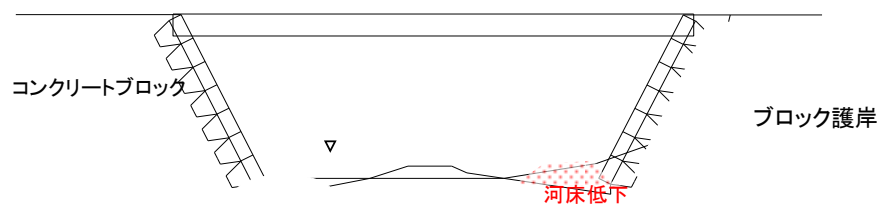
受付番号	88	路河川名	深山川	提案内容	洗掘防止対策を実施	対応案	実施しない
審査番号	西-66	箇所名	福知山市 夜久野町下千原 地内	現在の状況	④河床が、低下。 ⑤河床低下し、橋、右岸石積みが、滑落している。	実施できない理由	④基礎は出ていない。⑤は農業用排水流末の崩壊。河床低下については影響が少ないと考える。

緯度 35° 18' 03"  
経度 135° 00' 13"

[位置図]



標準断面図 ⑤



〈 現 況 写 真 〉

路河川名	深山川	箇所	福知山市	夜久野町下千原	地内
------	-----	----	------	---------	----



写真5



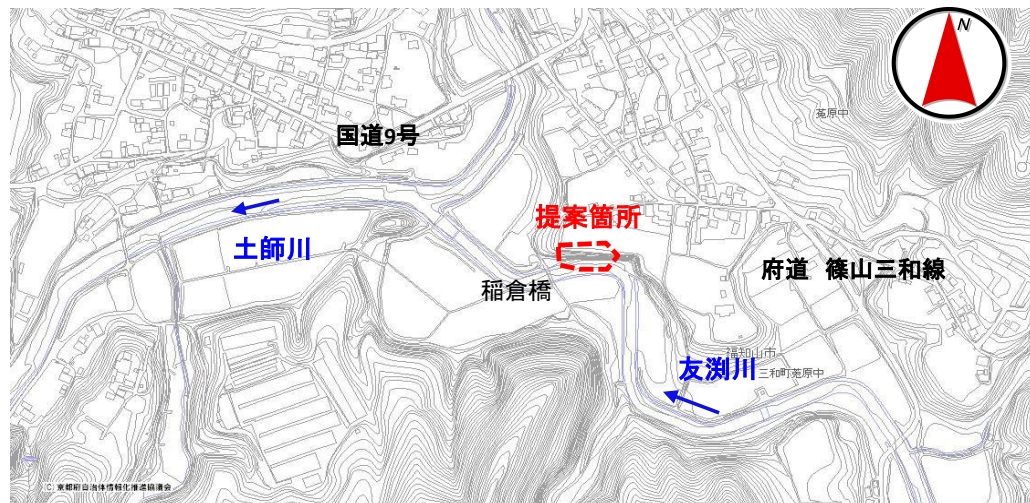
写真6

# H25府民公募型整備事業(府民提案型)


# 安心・安全整備

受付番号	97	路河川名	友瀨川	提案内容	護岸の整備	対応案	実施しない。
審査番号	西-67	箇所名	福知山市 三和町菟原中 地内	現在の 状況	法面部は、岩盤であり崩壊していない。	実施できない 理由	法面の崩壊はなく背後地は山であるため 護岸の設置不要

〔位置図〕



標準断面図



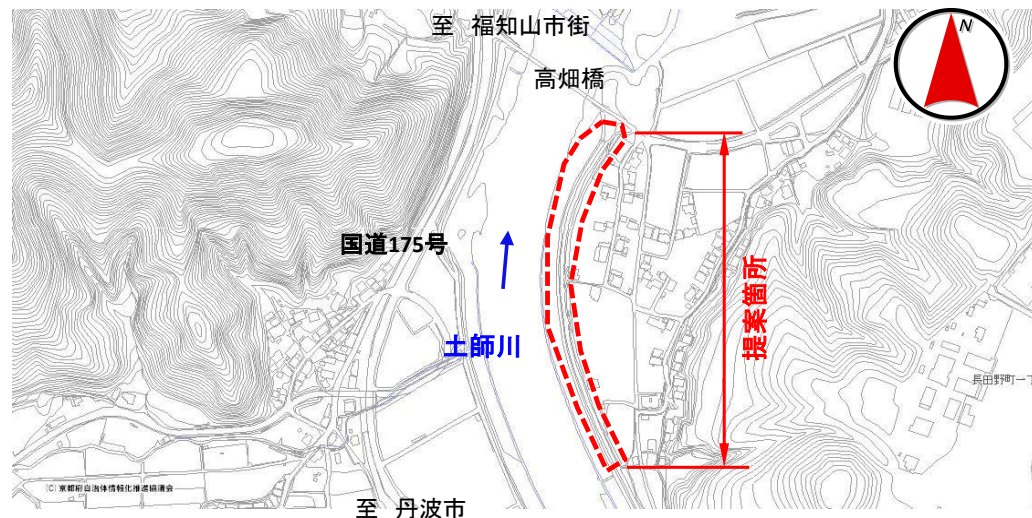


## H25府民公募型整備事業(府民提案型)

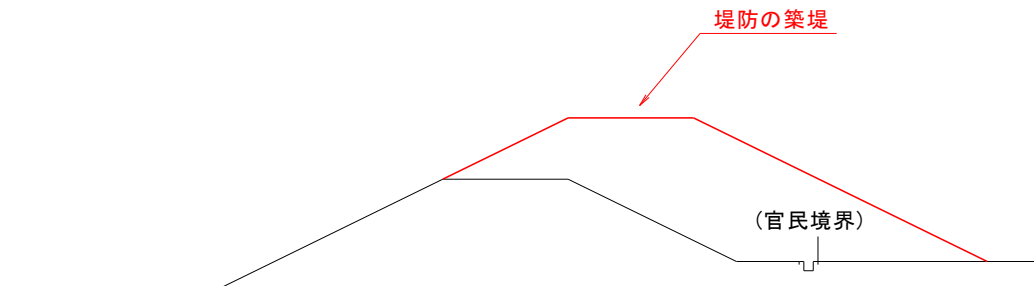
## 安心・安全整備

受付番号	100	路河川名	土師川	提案内容	堤防の築堤	対応案	実施しない
審査番号	西-68	箇所名	福知山市 高畑 地内	現在の 状況	提案区間には、堤防がある。	実施できない 理由	計画堤防は完成済み。

〔位置図〕



標準断面図



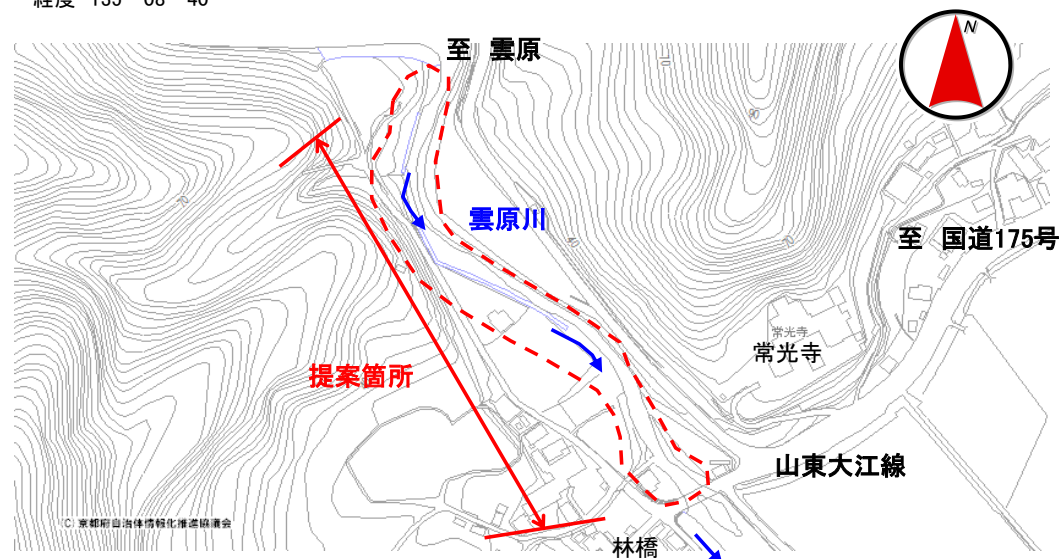
## H25府民公募型整備事業(府民提案型)

## 安心・安全整備

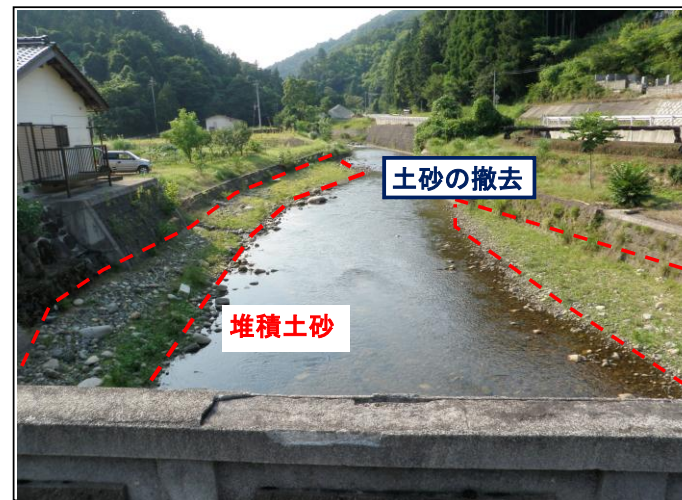
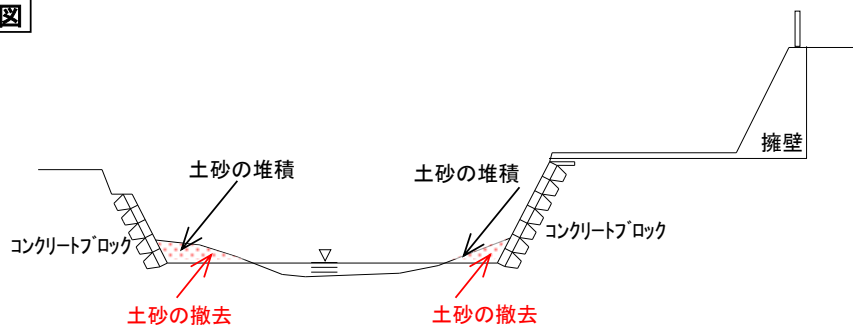
受付番号	142	路河川名	雲原川	提案内容	浚渫を実施	対応案	実施しない
審査番号	西-69	箇所名	福知山市 大江町天田内 地内	現在の状況	川床に土砂が堆積し、阻害している。	実施できない理由	下流の浚渫は過年度採択済み

緯度 35° 24' 00"  
経度 135° 08' 40"

[位置図]



標準断面図



〈 現 況 写 真 〉

路河川名	雲原川	箇所	福知山市	大江町天田内	地内
------	-----	----	------	--------	----



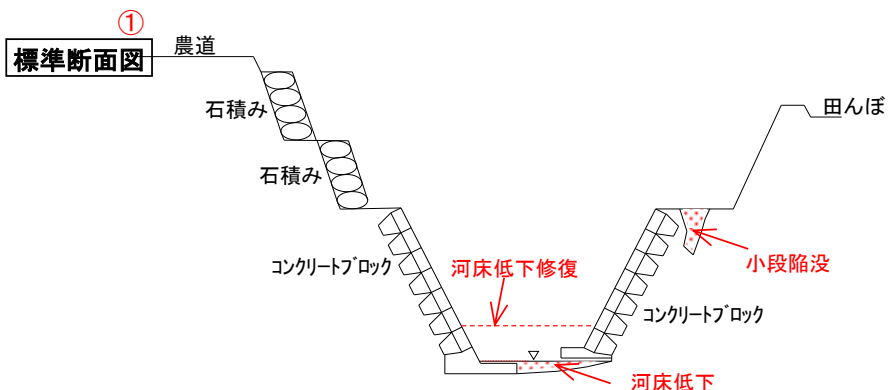
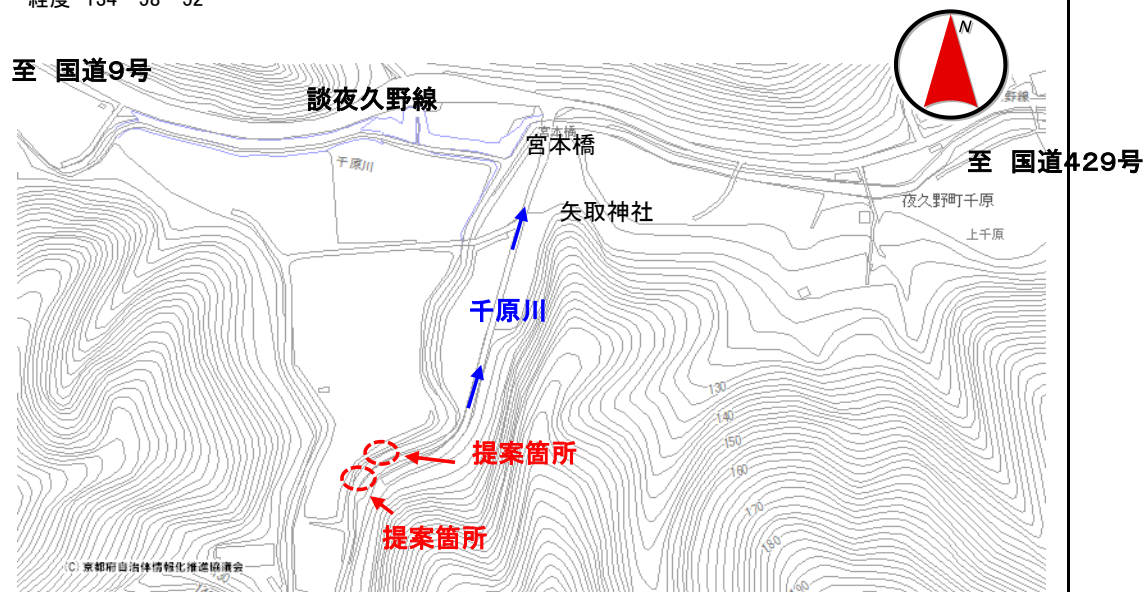
## H25府民公募型整備事業(府民提案型)

## 安心・安全整備

受付番号	148	路河川名	千原川	提案内容	河床低下を実施	対応案	実施しない
審査番号	西-70	箇所名	福知山市 夜久野町上千原 地内	現在の状況	①積みブロック裏込み部の、滑落。②石積み、法面の滑落。	実施できない理由	府の施設ではない

緯度 35° 18' 04"  
経度 134° 58' 52"

[位置図]



〈 現 況 写 真 〉

路河川名	千原川	箇所	福知山市	夜久野町上千原	地内
------	-----	----	------	---------	----

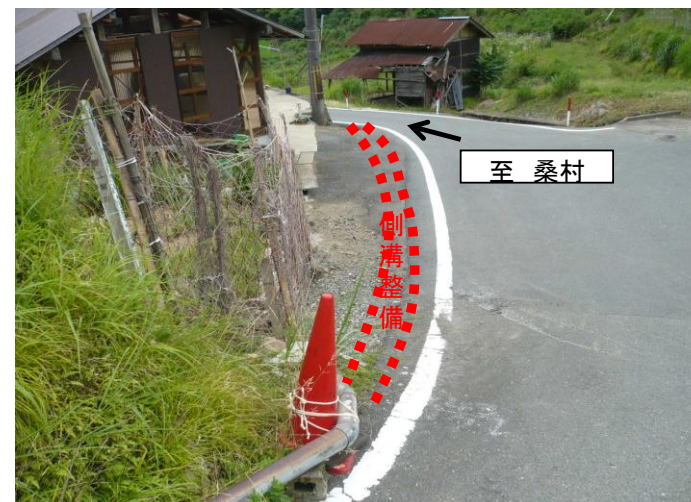


## H25府民公募型整備事業(府民提案型)

## 安心・安全整備

受付番号	28	路河川名	桑村雲原線	提案内容	道路側溝の整備	対応案	実施する(道路側溝の整備)
審査番号	西 - 71	箇所名	福知山市 夜久野町畑 地内	現在の 状況	側溝なし	実施できない理由	

〔位置図〕




## H25府民公募型整備事業(府民提案型)

安心・安全整備

受付番号	29	路河川名	国道429号	提案内容	側溝整備(蓋掛及びグレーチング)	対応案	実施する
審査番号	西 - 72	箇所名	福知山市 口榎原 地内	現在の 状況	蓋なし	実施できない理由	


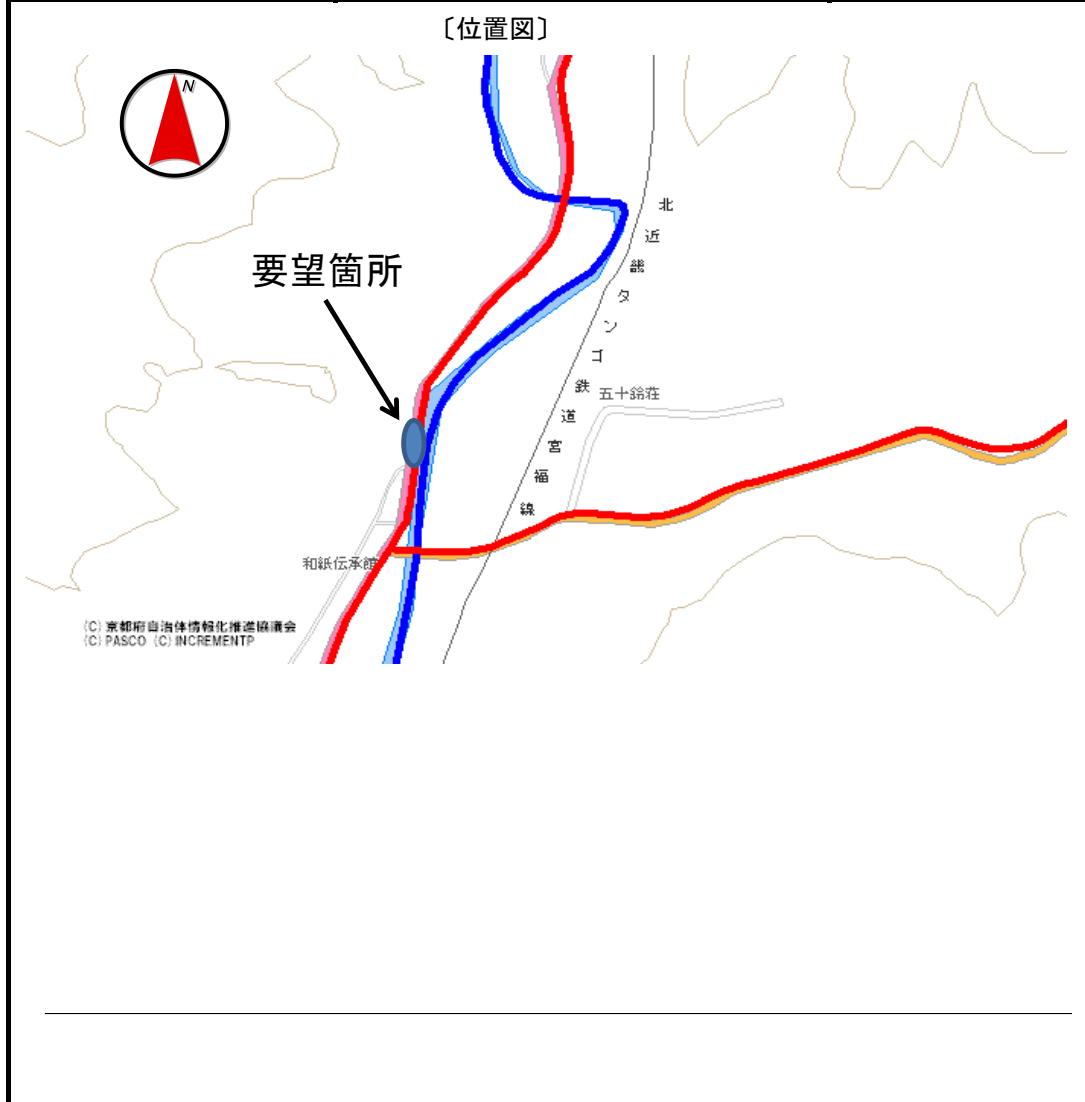
〔位置図〕



# H25府民公募型整備事業(府民提案型)

安心・安全整備

受付番号	64	路河川名	綾部大江宮津線	提案内容	側溝の蓋掛	対応案	実施する。(側溝の蓋掛)
審査番号	西 - 73	箇所名	福知山市 大江町二俣 地内	現在の 状況	蓋なし	実施できない 理由	





## H25府民公募型整備事業(府民提案型)

## 安心・安全整備

受付番号	94	路線名	篠山三和線	提案内容	側溝修繕	対応案	実施する
審査番号	西 - 74	箇所名	福知山市 三和町菟原中 地内	現在の 状況	側溝蓋、グレーチングの破損	実施できない 理由	



〔位置図〕




## H25府民公募型整備事業(府民提案型)

## 安心・安全整備

受付番号	105	路線名	篠山三和線	提案内容	暗渠改良	対応案	実施する(暗渠付け替え)
審査番号	西 - 75	箇所名	福知山市 三和町高杉 地内	現在の 状況	屈曲部の排水不良	実施できない理由	

〔位置図〕



# H25府民公募型整備事業(府民提案型)



安心・安全整備

受付番号	48	路河川名	綾部大江宮津線	提案内容	側溝の蓋かけ	対応案	実施する(側溝の蓋かけ)
審査番号	西 - 76	箇所名	福知山市 大江町二俣 地内	現在の 状況	蓋なし	実施できな い理由	

〔位置図〕



〈 現 況 写 真 〉

路線名	綾部大江宮津線	箇所	福知山市	地内
				
<p>写真5</p>		<p>写真6</p>		

# H25府民公募型整備事業(府民提案型)

安心・安全整備

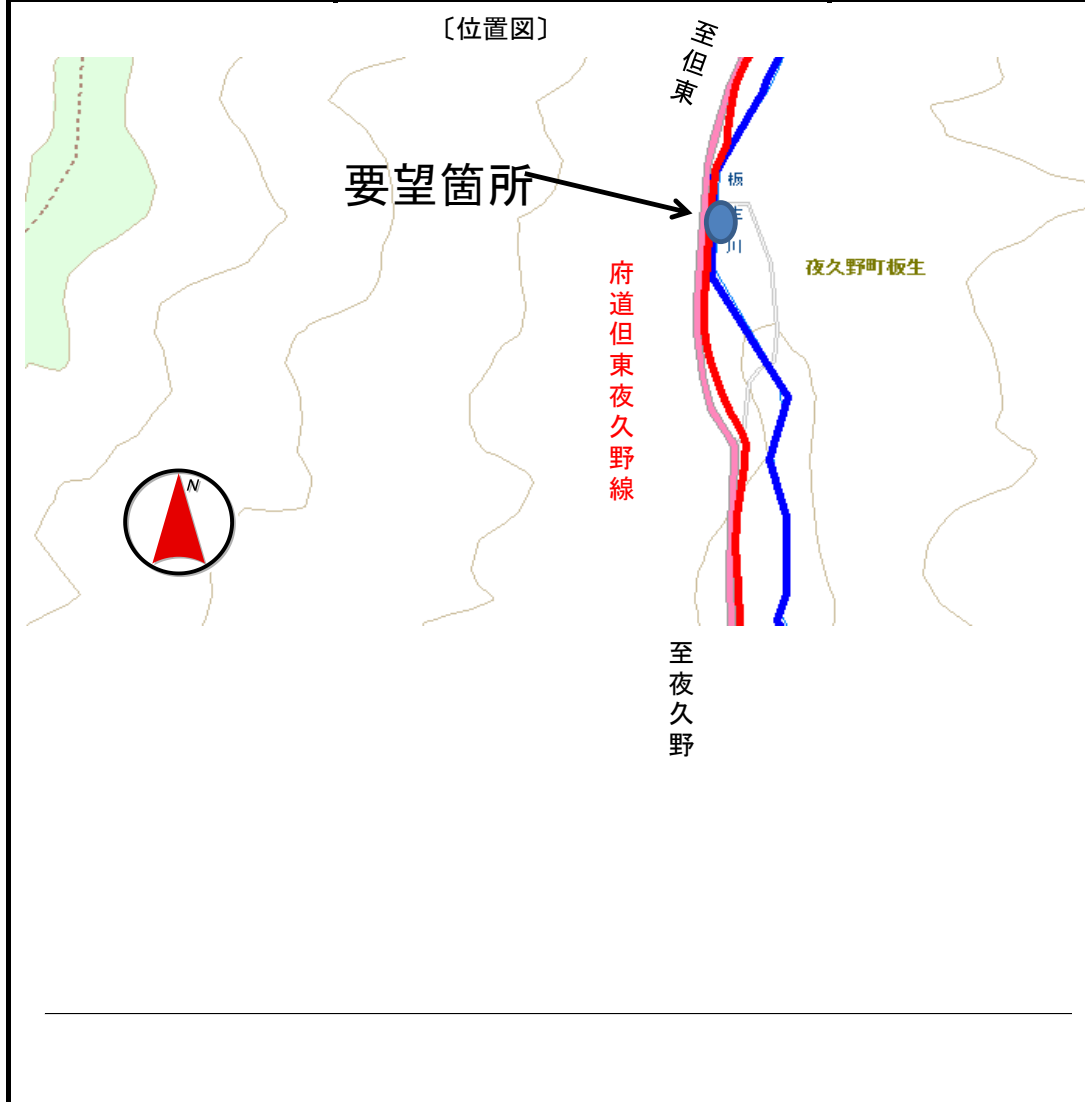
受付番号	116	路河川名	但東夜久野線	提案内容	立木伐採	対応案	実施する
審査番号	西 - 77	箇所名	福知山市 夜久野町板生 地内	現在の 状況	立木が道路に支障	実施できない理由	



# H25府民公募型整備事業(府民提案型)

安心・安全整備

受付番号	108	路河川名	牧川(板生川)	提案内容	枯れ木 2本除去	対応案	実施する
審査番号	西 - 78	箇所名	福知山市 夜久野町板生 地内	現在の 状況	河川内の立木の枯れ	実施できない理由	



## H25府民公募型整備事業(府民提案型)

## 安心・安全整備

受付番号	217	路線名	国道175号	提案内容	植樹帯移設	対応案	実施する
審査番号	西 - 79	箇所名	福知山市 上天津勅使 地内	現在の状況	植樹帯が支障になり、出入り時の安全確認が困難	実施できない理由	

〔位置図〕



# H25府民公募型安心・安全整備事業

安心・安全整備

受付番号	60	路河川名	国道429号	提案内容	標識(路面標示)の設置	対応案	実施する
審査番号	西 - 80	箇所名	福知山市 額塚 地内	現在の状況	交通量が増加し、事故多発。	実施できない理由	

〔位置図〕

