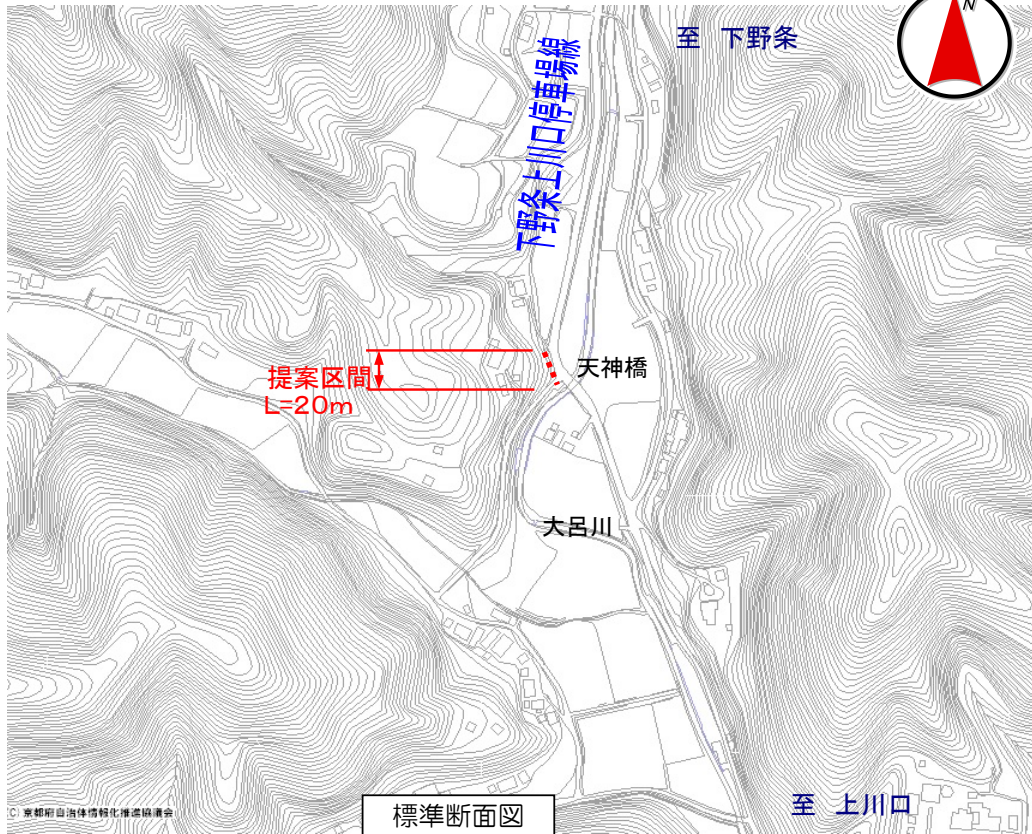


府民公募型整備事業(府民提案型)

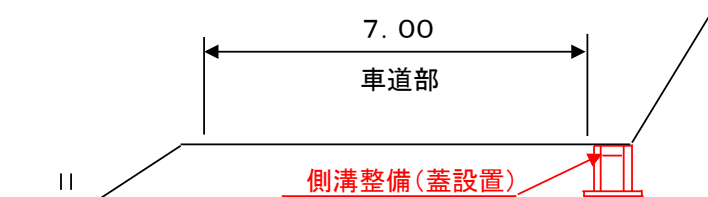
安心・安全整備

受付番号	85	路河川名	下野条上川口停車場線	提案内容	側溝整備による湧水対策	対応案	蓋付き側溝の整備
審査番号	西 - 21	箇所名	福知山市 大呂 地内	現在の 状況	法面からの水が車道へ流出している。冬季に凍結する。	実施できない理由	

〔位置図〕



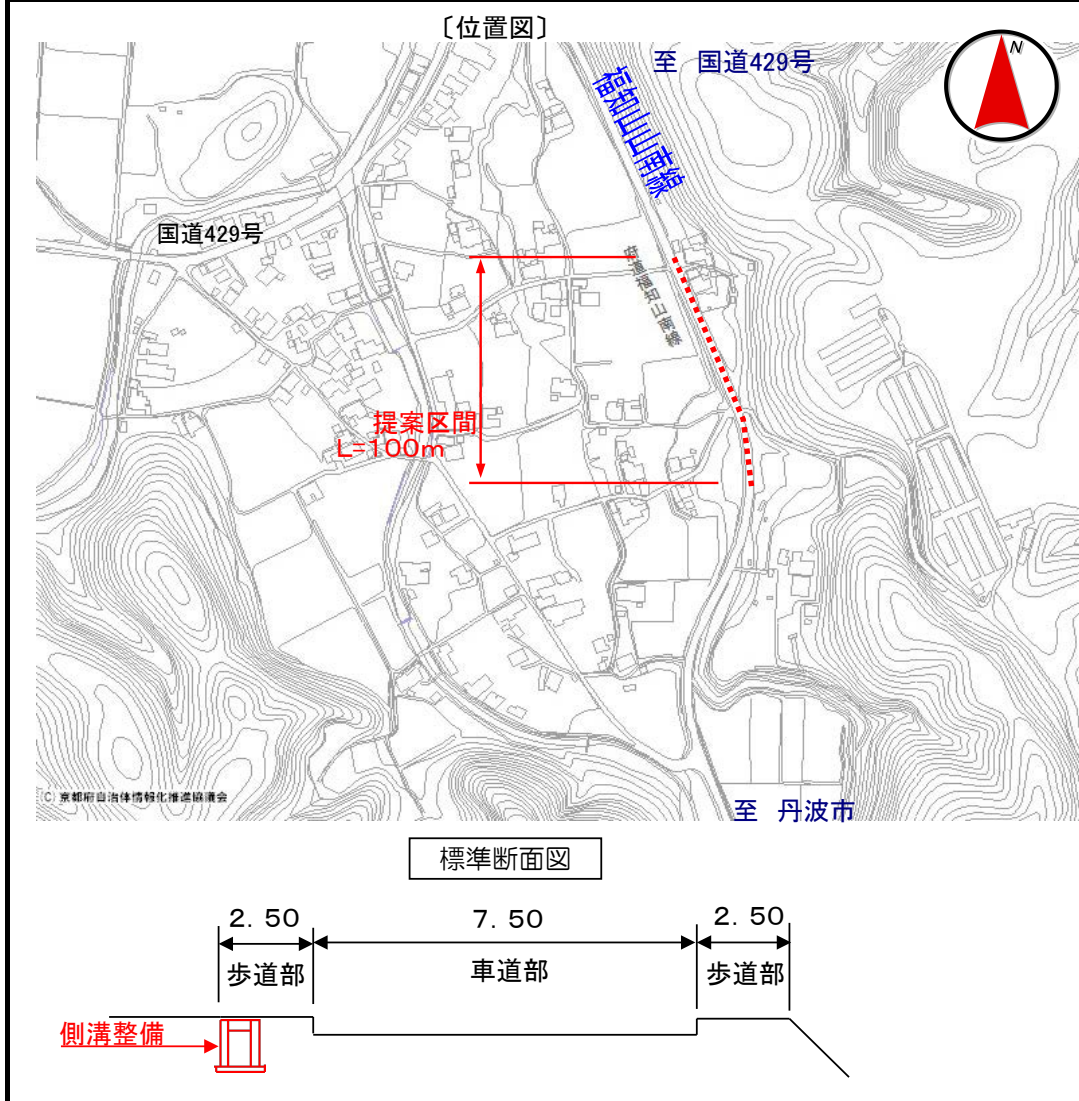
標準断面図



府民公募型整備事業(府民提案型)

安心・安全整備

受付番号	153	路河川名	福知山山南線	提案内容	山側に側溝を整備し、既存の側溝に接続する	対応案	国道429号側の60m区間を側溝整備する。
審査番号	西 - 22	箇所名	福知山市 口榎原 地内	現在の状況	出水時に山側からの雨水が集落側へ流れ込むため、集落内の側溝が溢れている。	実施できない理由	



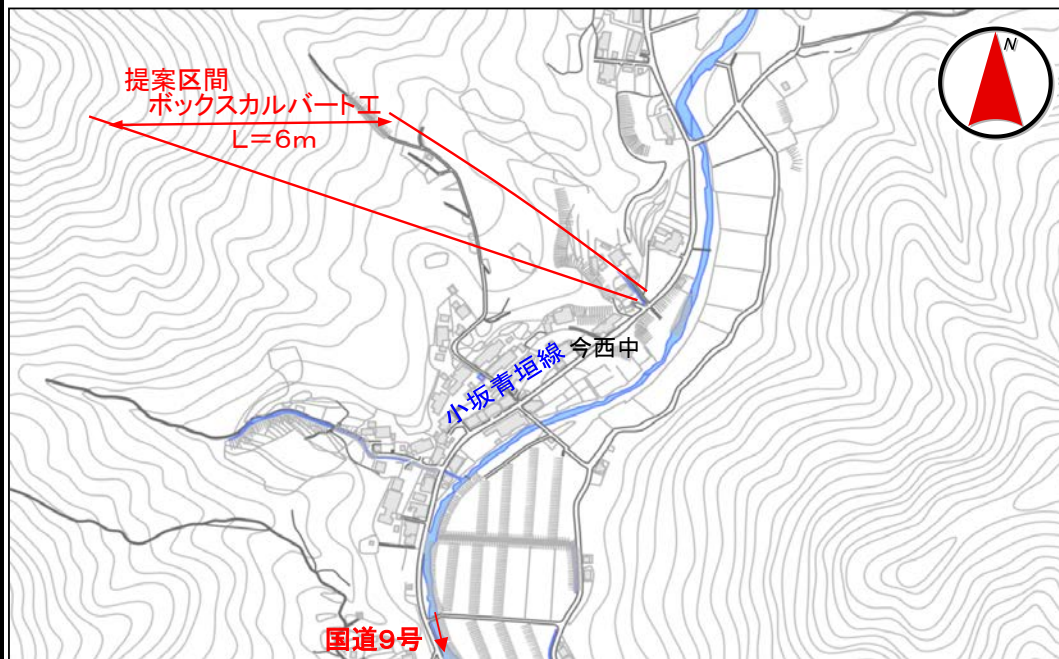
〈 現 況 写 真 〉

路線名	福知山山南線	箇所	福知山市	口榎原	地内
 <p>至 国道429号</p> <p>側溝整備</p>				 <p>至 丹波市</p>	
<p>写真5</p>				<p>写真6</p>	


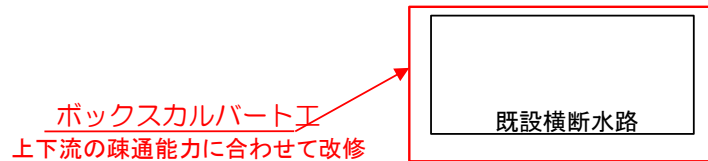
府民公募型整備事業(府民提案型)

安心・安全整備

受付番号	154	路河川名	小坂青垣線	提案内容	横断水路の断面積が小さく出水時に土砂が詰まって通行不能になるため、水路を改修されたい。	対応案	上下流の水路を調査し、その疎通能力に見合う横断水路の改修を行う。
審査番号	西 - 23	箇所名	福知山市 夜久野町今西中 地内	現在の状況	横断水路部の水路断面が小さい。	実施できない理由	



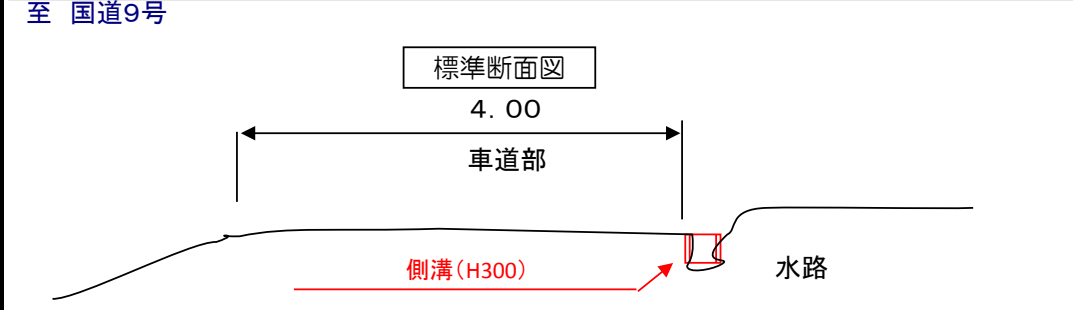
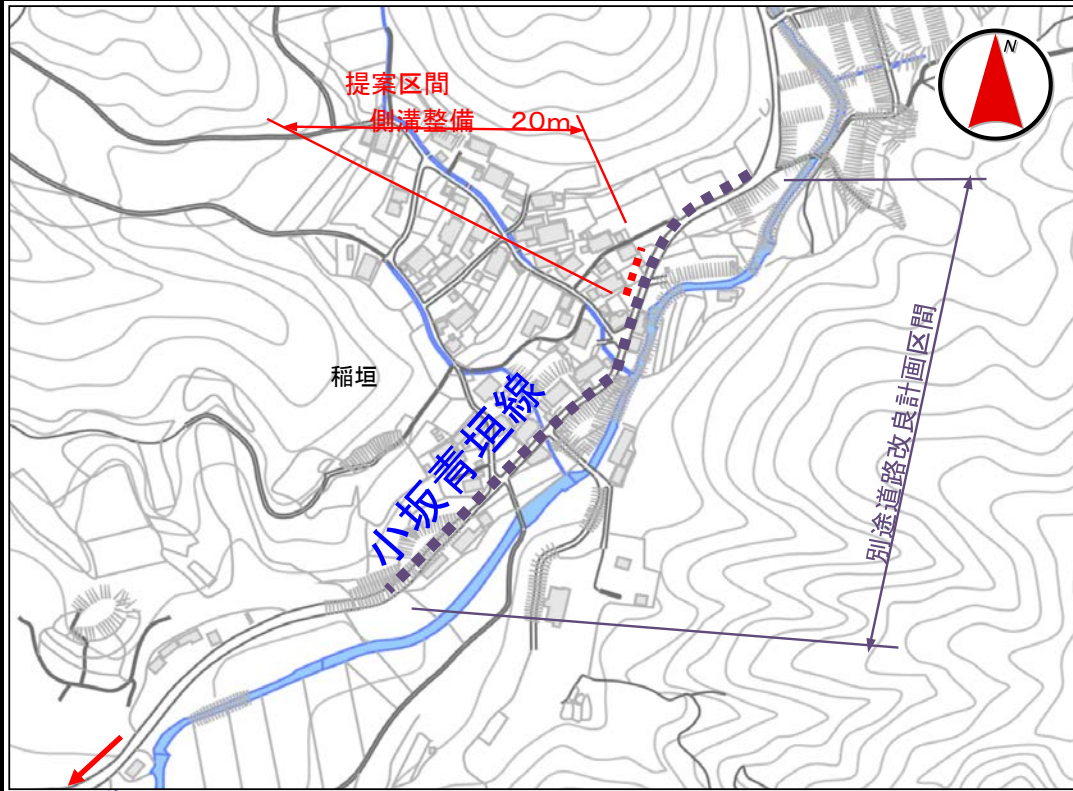
標準断面図



府民公募型整備事業(府民提案型)

安心・安全整備

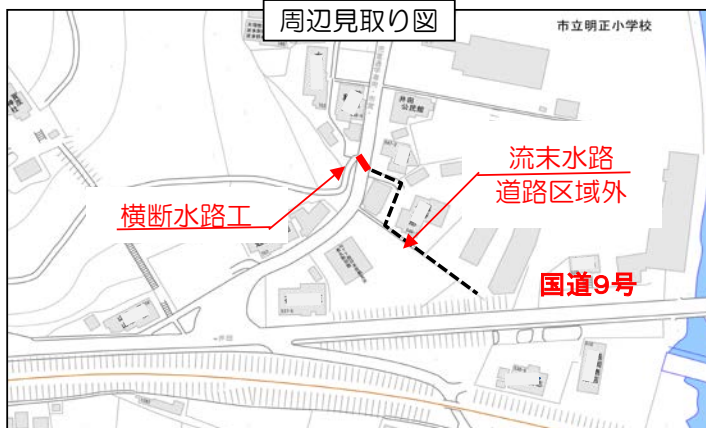
受付番号	214	路河川名	小坂青垣線	提案内容	山側側溝に蓋を設置し歩道空間	対応案	別途事業で実施する。
審査番号	西 - 24	箇所名	福知山市 夜久野町今里 地内	現在の 状況	山側蓋無しの側溝であるが、別途道路改良事業の区内であり、その事業で側溝整備する。	実施できない理由	



府民公募型整備事業(府民提案型)

安心・安全整備

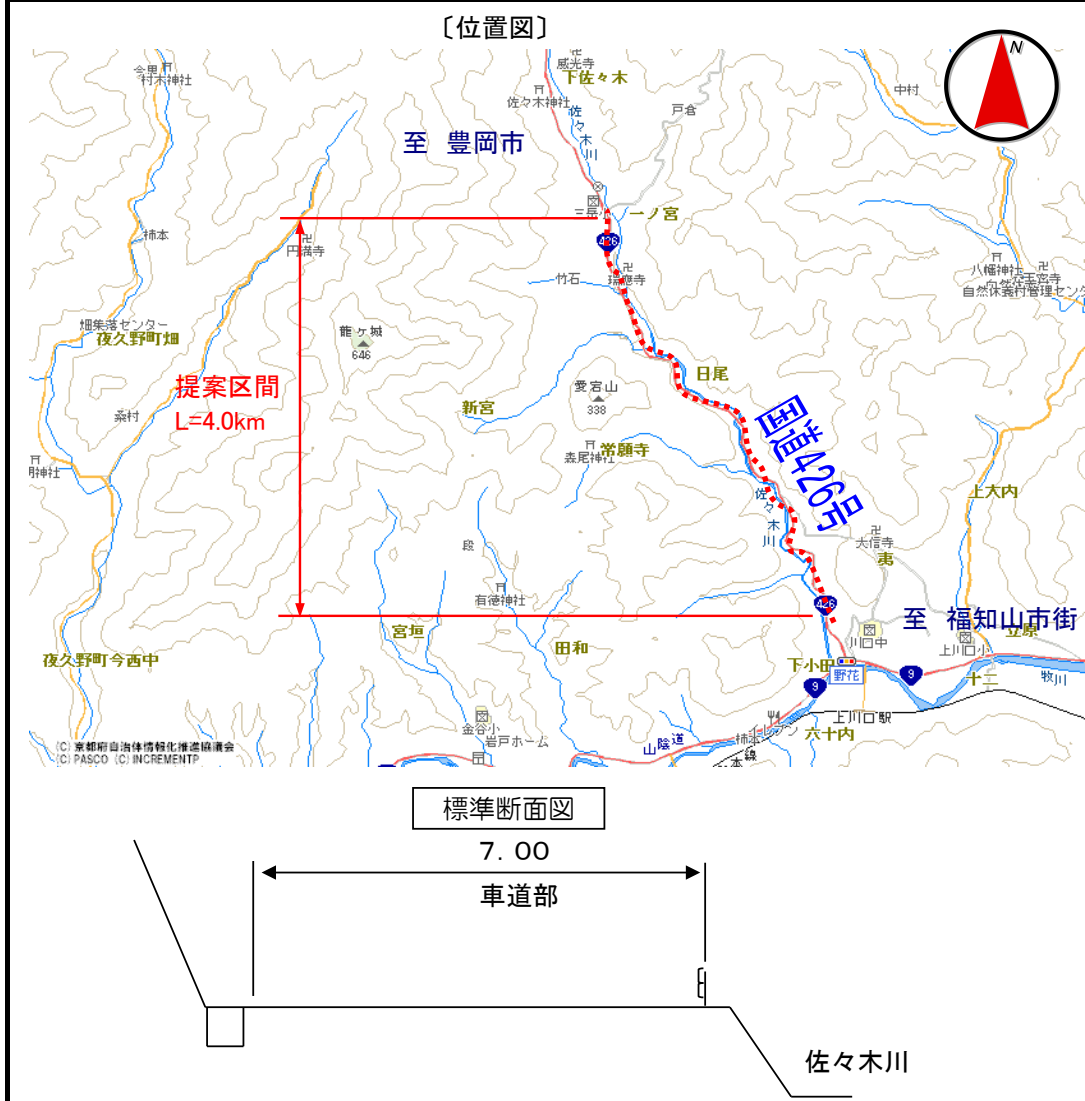
受付番号	191	路河川名	小坂青垣線	提案内容	横断水路と泥溜柵を設置し、流末水路への土砂流出を防ぐ、流末水路を改修し、土砂が堆積を軽減されたい。	対応案	実施できない
審査番号	西 - 25	箇所名	福知山市 夜久野町井田 地内	現在の状況	府道横断水路は老朽化している、流末水路は道路区域外である。	実施できない理由	流末が未整備のため、関係機関との調整に時間を要する。



府民公募型整備事業(府民提案型)

安心・安全整備

受付番号	67	路河川名	国道426号	提案内容	道路拡幅による歩道の設置	対応案	実施できない
審査番号	西 - 26	箇所名	福知山市 野花～一ノ宮 地内	現在の 状況	狭小路肩のため、歩行者や自転車等の安全確保が必要である。	実施できない理由	川側の路肩拡幅については、大規模工事となるため実施しない。



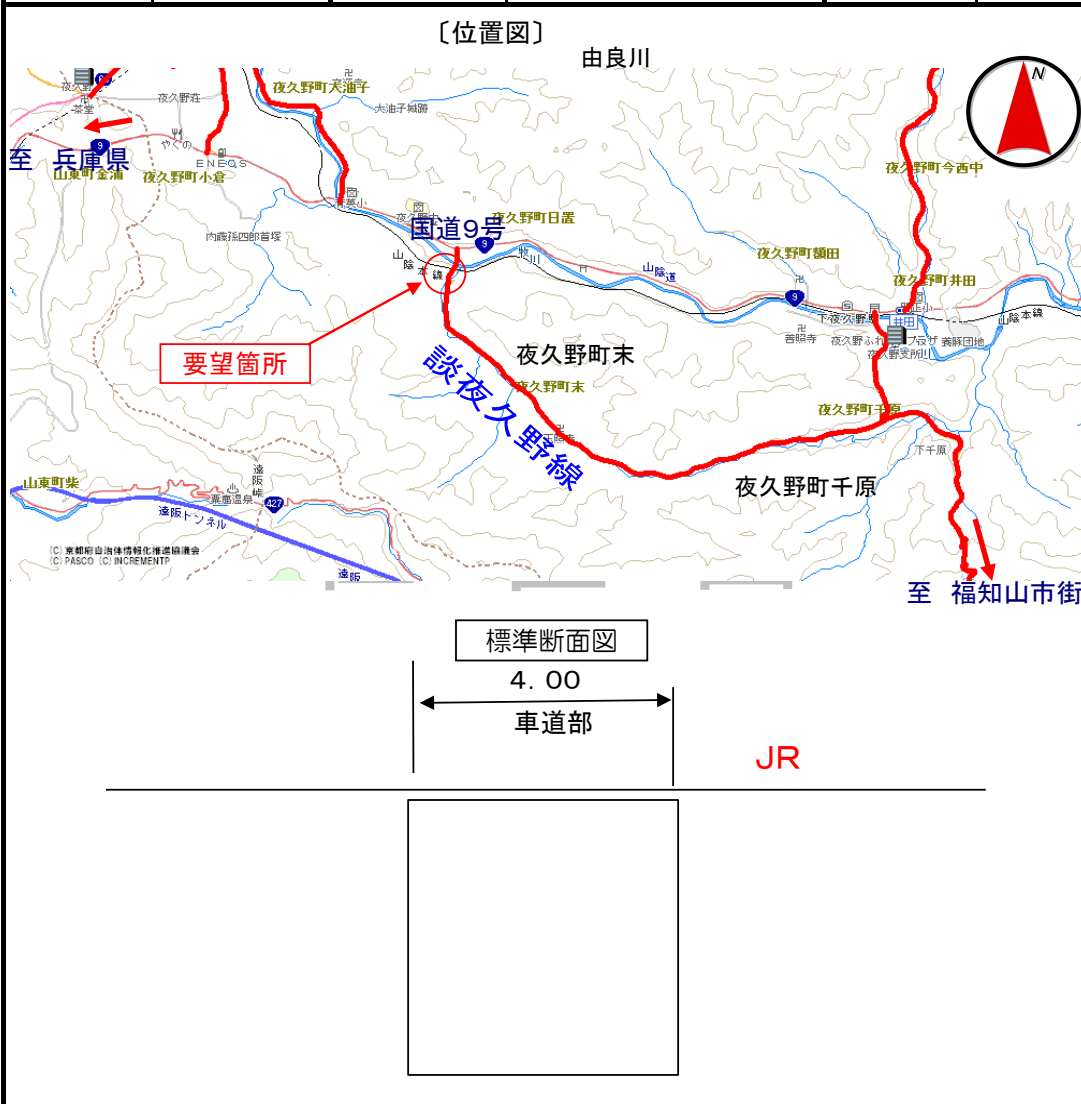
〈 現 況 写 真 〉

路線名	国道426号	箇所	福知山市	野花～一ノ宮	地内
 <p>至 福知山市街</p>				 <p>至 豊岡市</p>	
 <p>至 福知山市街</p>				 <p>至 豊岡市</p>	

府民公募型安心・安全整備事業(府民提案型)

安心・安全整備

受付番号	149	路河川名	談夜久野線	提案内容	JRガード下の狭窄部を拡幅若しくは見通しを良くする府道改良	対応案	実施できない
審査番号	西 - 27	箇所名	福知山市夜久野町末地内	現在の状況	路肩部が狭い区間について、歩行空間確保されていない。	実施できない理由	ガード下前後に橋りょうがあり、抜本的な法線改良はできない。別途、待避所等が設置可能か検討したい。

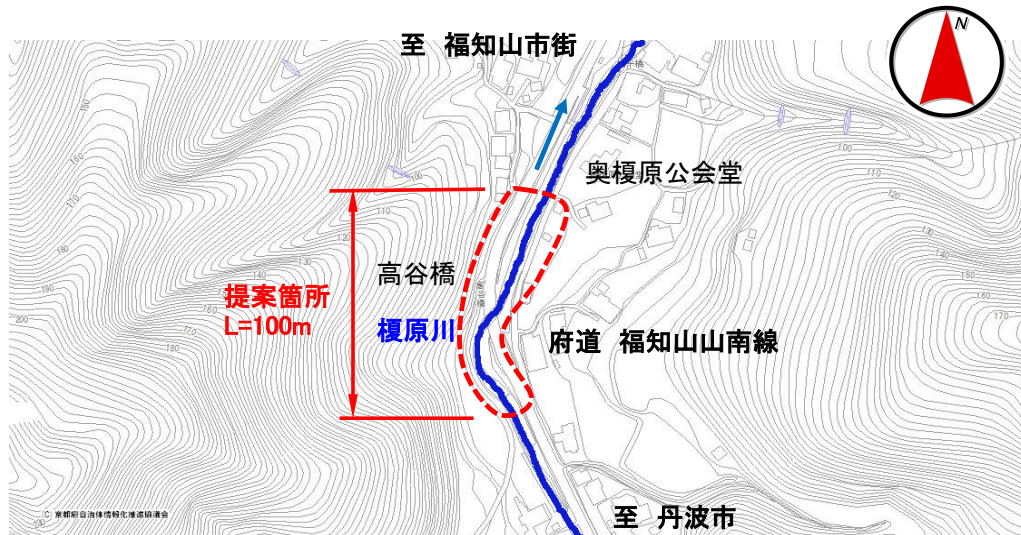


H25府民公募型整備事業(府民提案型)

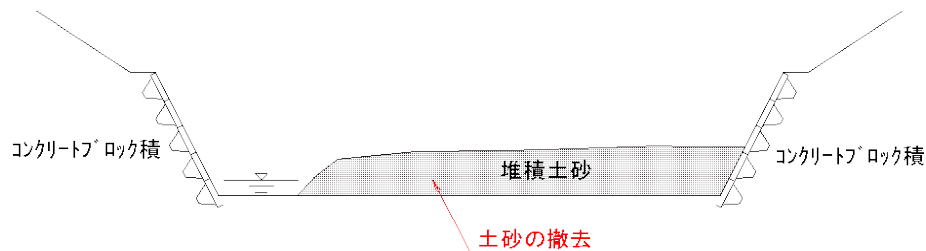
安心・安全整備

受付番号	1	路河川名	榎原川	提案内容	浚渫を実施	対応案	100m区間の浚渫・河床整正を実施する
審査番号	西-28	箇所名	福知山市 奥榎原 地内	現在の 状況	高谷橋の上下流に土砂が堆積し河積を阻害している。	実施できない理由	


〔位置図〕



標準断面図



〈 現 況 写 真 〉

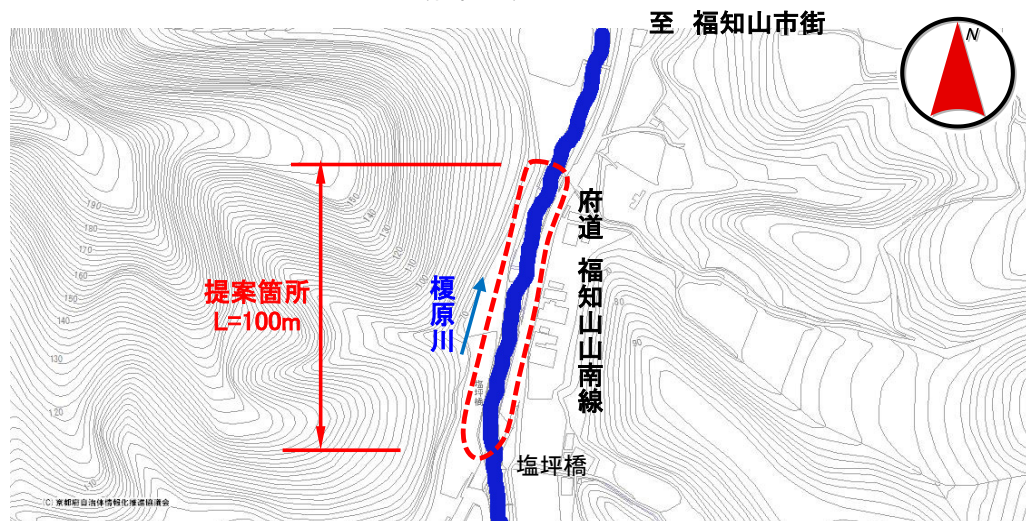
路河川名	榎原川	箇所	福知山市	奥榎原	地内
 <p>The photograph shows a river channel with a concrete retaining wall on the right bank. A red and white measurement marker is placed in the water, with a red arrow pointing to it. A white box with red text indicates a measurement of approximately 0.8m. The left bank is covered with grass and a utility pole is visible in the background.</p>					

H25府民公募型整備事業(府民提案型)

安心・安全整備

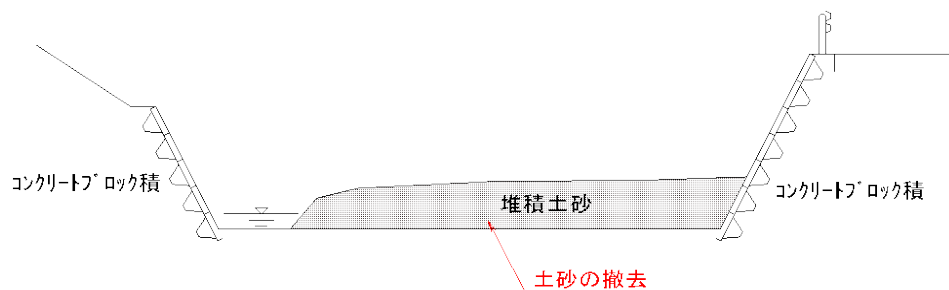
受付番号	2	路河川名	榎原川	提案内容	浚渫を実施	対応案	100m間の浚渫・河床整正を実施する
審査番号	西-29	箇所名	福知山市 字奥榎原 地内	現在の 状況	塩坪橋から下流側に土砂が堆積し河積を阻害している。	実施できない理由	

〔位置図〕




至 丹波市

標準断面図



〈 現 況 写 真 〉

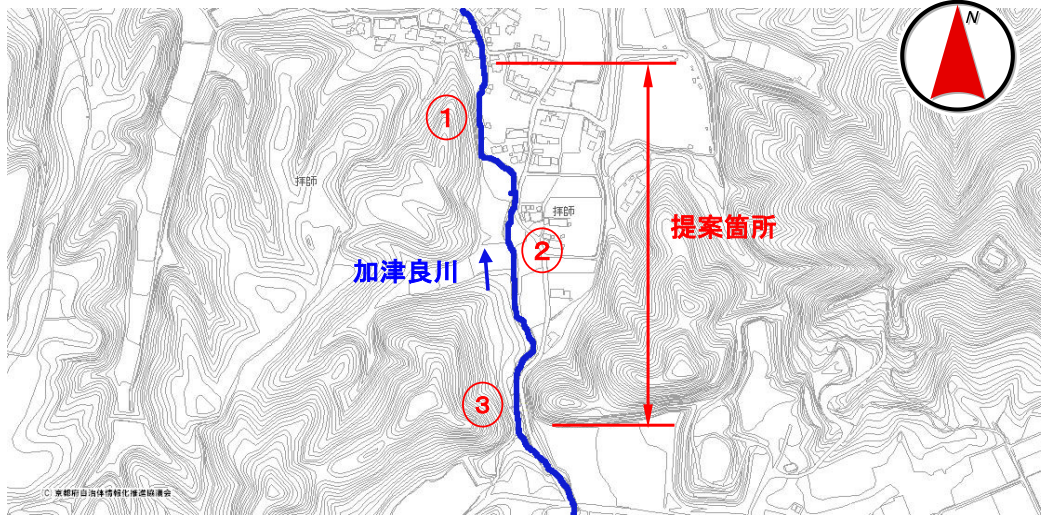
路河川名	榎原川	箇所	福知山市	字奥榎原	地内
 <p>The photograph shows a river with a gauge post. A red double-headed arrow indicates the water level is approximately 0.4m above the gauge post's zero mark. A red arrow points to the water surface. In the background, there is a bridge and a building.</p>					

H25府民公募型整備事業(府民提案型)

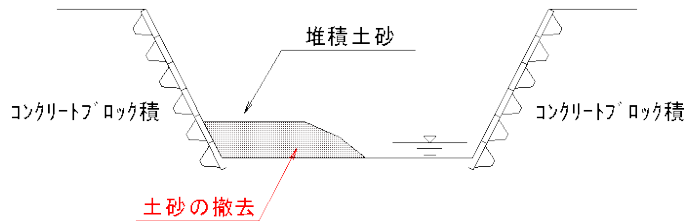
安心・安全整備

受付番号	11	路河川名	加津良川	提案内容	浚渫を実施	対応案	②は帯工、①③は浚渫・河床整正を実施する
審査番号	西-30	箇所名	福知山市 拝師 地内	現在の状況	①、③の箇所は、土砂が堆積し河積を阻害している ②の箇所は、水叩き、護床ブロックが露出し河床が低下している。	実施できない理由	

〔位置図〕



標準断面図



〈 現 況 写 真 〉

路河川名	加津良川	箇所	福知山市	拝師	地内
------	------	----	------	----	----



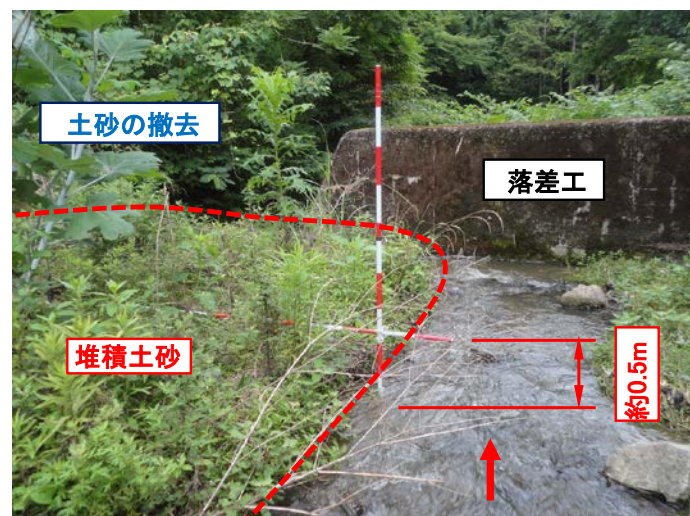
2



3



2



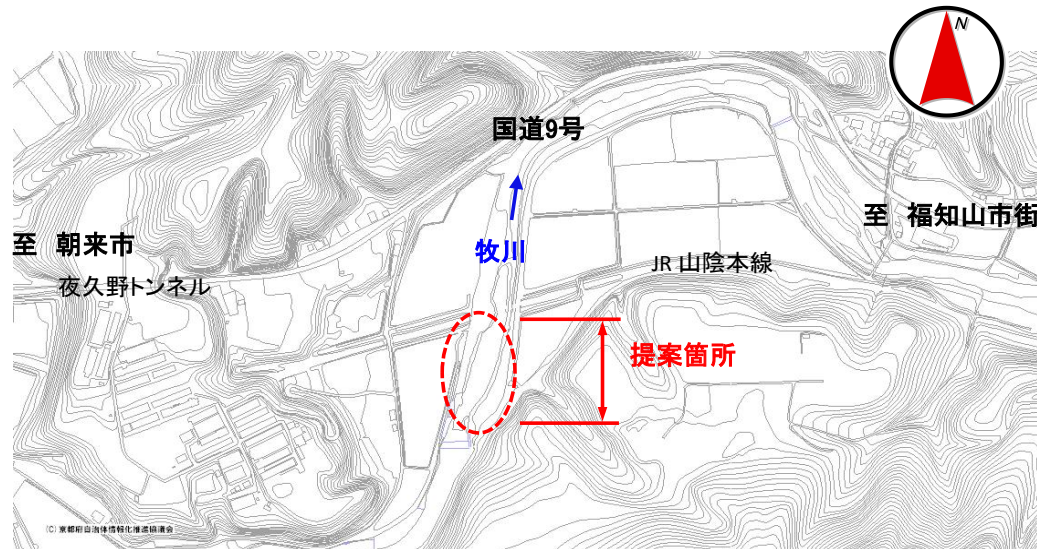
3

H25府民公募型整備事業(府民提案型)

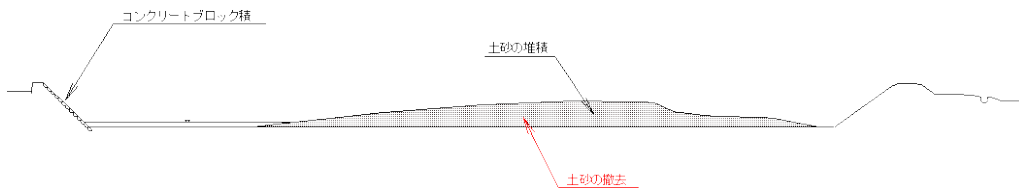
安心・安全整備

受付番号	45	路河川名	牧川	提案内容	浚渫・河床整正	対応案	河床整正を実施する
審査番号	西-31	箇所名	福知山市 夜久野町井田 地内	現在の 状況	右岸側に土砂が堆積し河積を阻害している。	実施できない理由	

〔位置図〕



標準断面図



H25府民公募型整備事業(府民提案型)

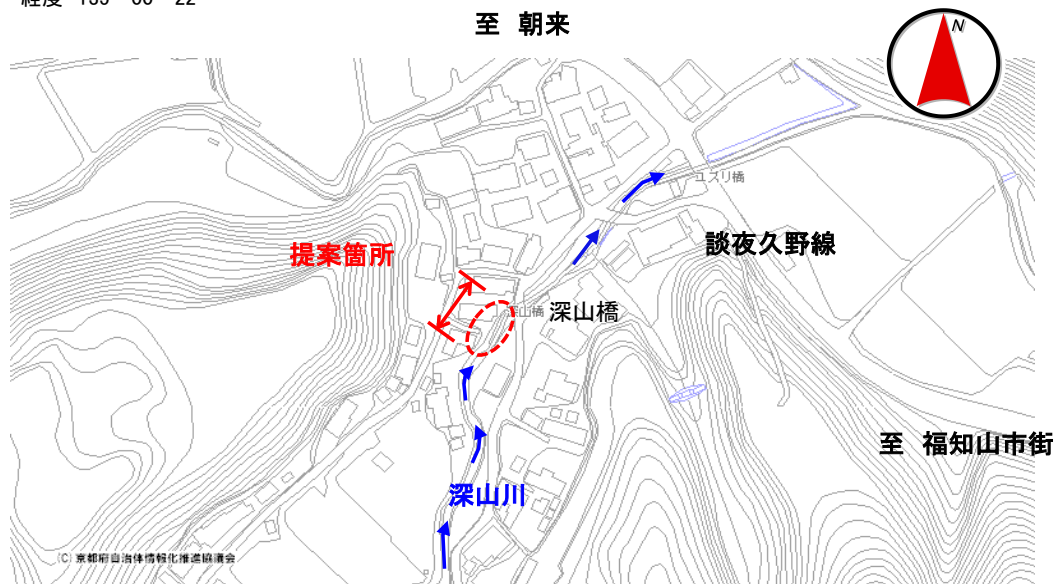
安心・安全整備

受付番号	128	路河川名	深山川	提案内容	浚渫を実施	対応案	河床整正を実施する
審査番号	西-32	箇所名	福知山市 夜久野町千原 地内	現在の 状況	川床に土砂が堆積し、阻害している。	実施できない理由	

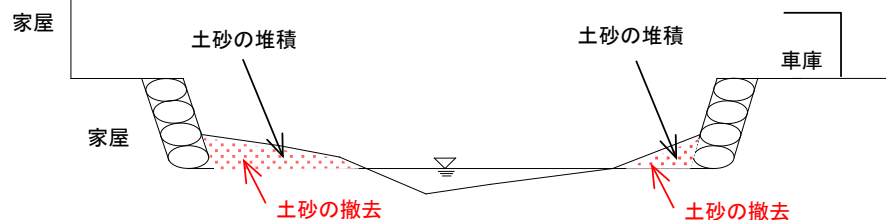
緯度 35° 18' 36"
経度 135° 00' 22"

[位置図]

至 朝来



標準断面図

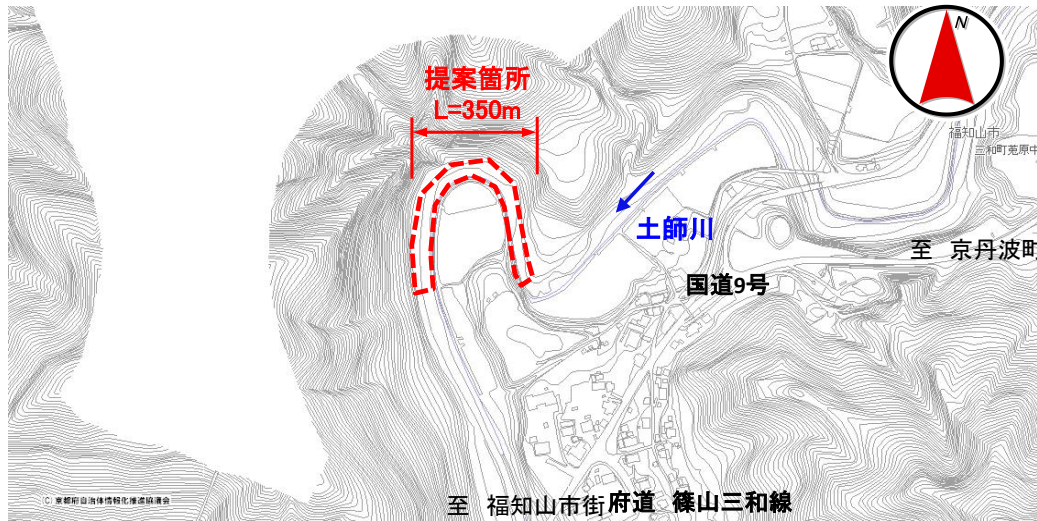


H25府民公募型整備事業(府民提案型)

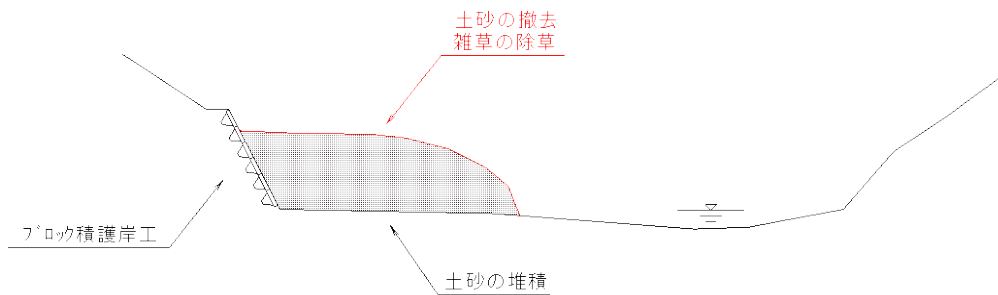
安心・安全整備

受付番号	129	路河川名	土師川	提案内容	浚渫・河床整正	対応案	L=350m区間の浚渫・河床整正を実施する
審査番号	西-33	箇所名	福知山市 三和町菟原中 地内	現在の状況	河川内に土砂が堆積し草木が繁茂しているため河積を阻害している。	実施できない理由	

〔位置図〕



標準断面図

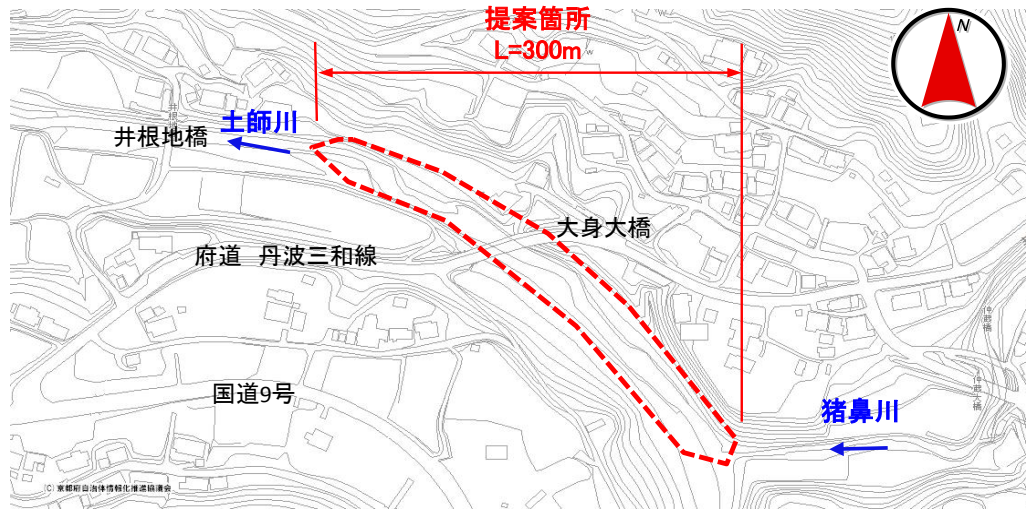


H25府民公募型整備事業(府民提案型)

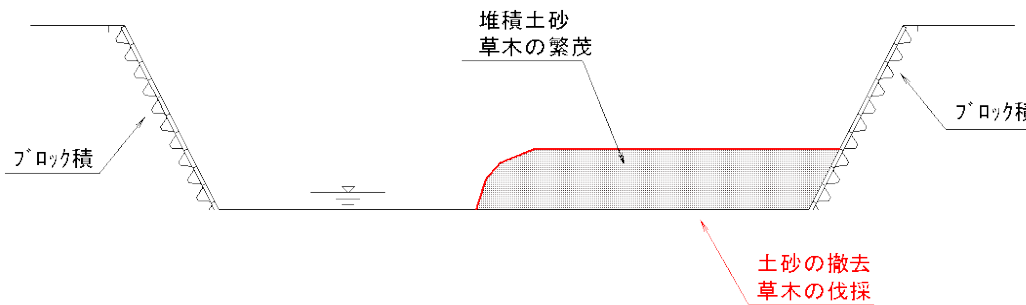
安心・安全整備

受付番号	152	路河川名	土師川	提案内容	浚渫・河床整正、草木の伐採	対応案	実施する
審査番号	西-34	箇所名	福知山市 三和町大身 地内	現在の 状況	土砂の堆積、草木の繁茂により 河積を阻害している。	実施できな い理由	

〔位置図〕



標準断面図



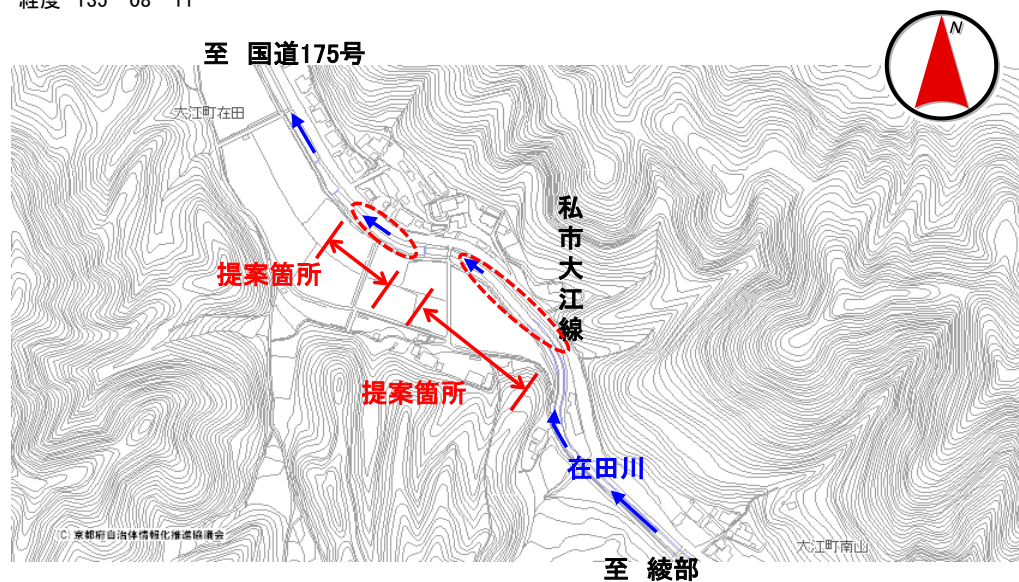
H25府民公募型整備事業(府民提案型)

安心・安全整備

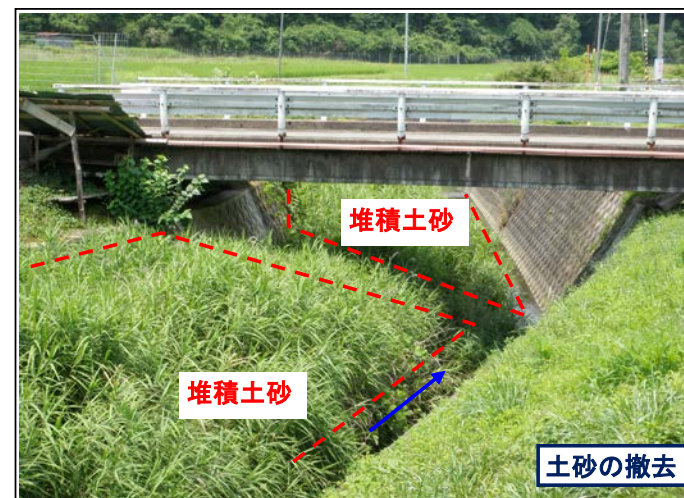
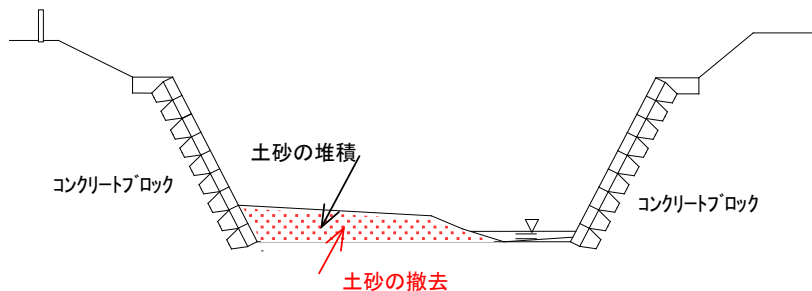
受付番号	171	路河川名	在田川	提案内容	浚渫を実施	対応案	浚渫・河床整正を実施する
審査番号	西-35	箇所名	福知山市 大江町在田 地内	現在の状況	川床に土砂が堆積し、雑草が多く阻害している。	実施できない理由	

緯度 35° 21' 38"
経度 135° 08' 11"

[位置図]



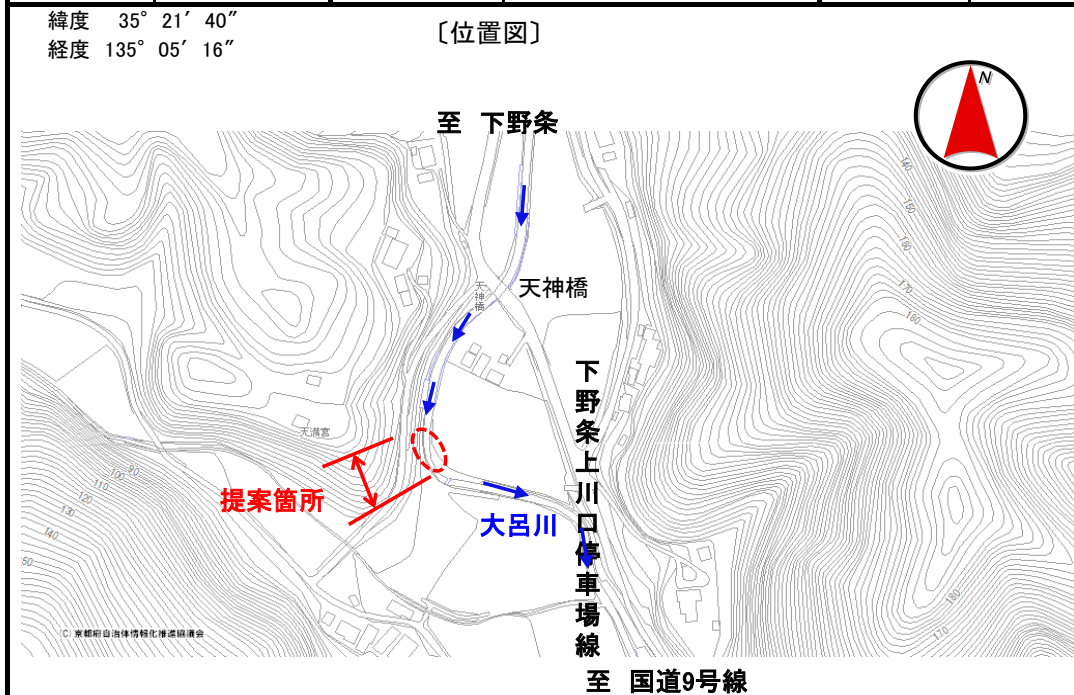
標準断面図



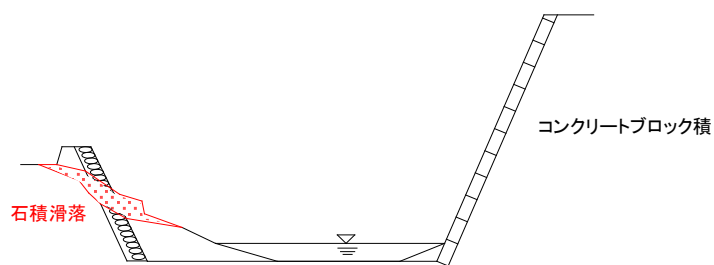
H25府民公募型整備事業(府民提案型)

安心・安全整備

受付番号	83	路河川名	大呂川	提案内容	擁壁を実施	対応案	L=10mブロック積を施工(施工に当たり進入路の無償借地をお願いしたい)
審査番号	西-36	箇所名	福知山市 大呂小字サカト 地内	現在の状況	崩落延長約2m。修繕で対応可能と考える。	実施できない理由	



標準断面図



〈 現 況 写 真 〉

路河川名	大呂川	箇所	福知山市	大呂小字カキ	地内
------	-----	----	------	--------	----




写真5

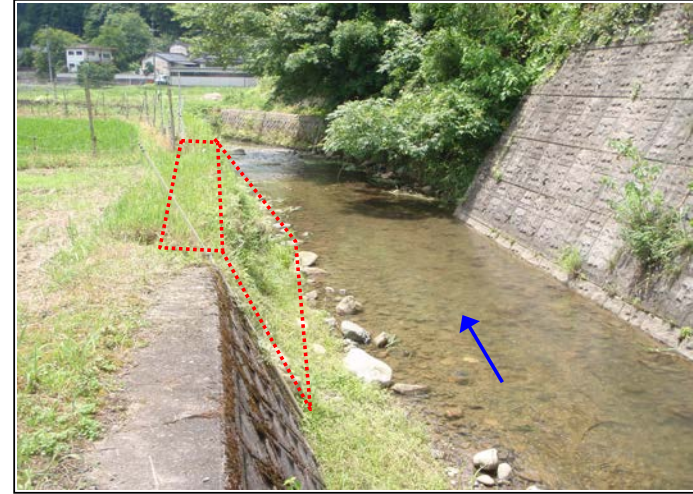


写真6

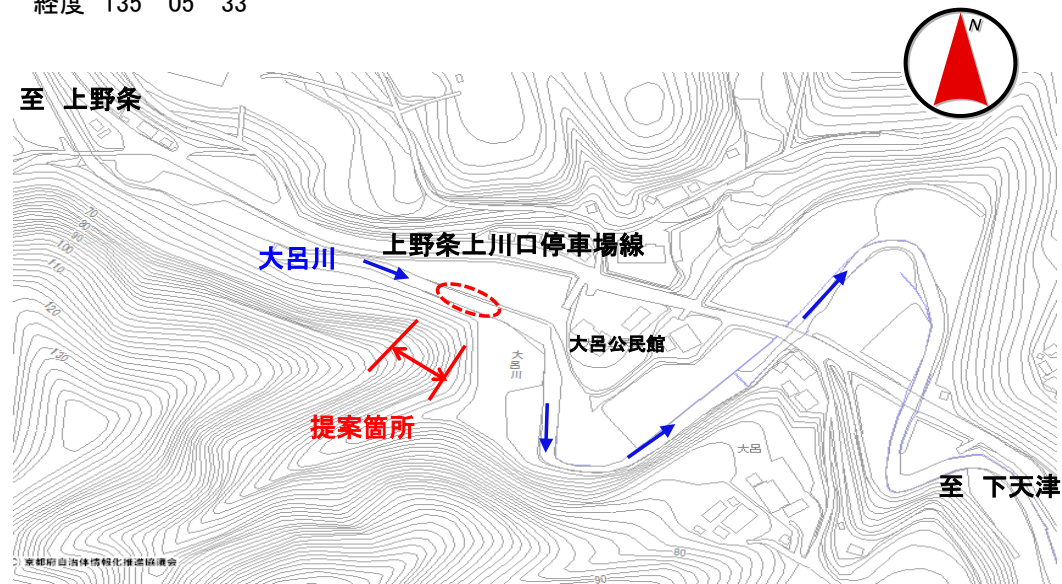
H25府民公募型整備事業(府民提案型)

安心・安全整備

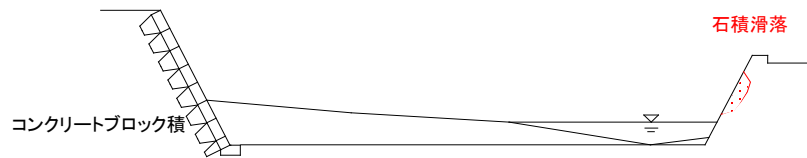
受付番号	86	路河川名	大呂川	提案内容	擁壁を実施	対応案	ブロック積L=20m施工(工事用進入路の無償借地をお願いしたい)
審査番号	西-37	箇所名	福知山市 大呂小字大坪 地内	現在の状況	崩落延長は4m程度のため小修繕対応が適当と考える。	実施できない理由	

緯度 35° 21' 22"
経度 135° 05' 33"

[位置図]



標準断面図



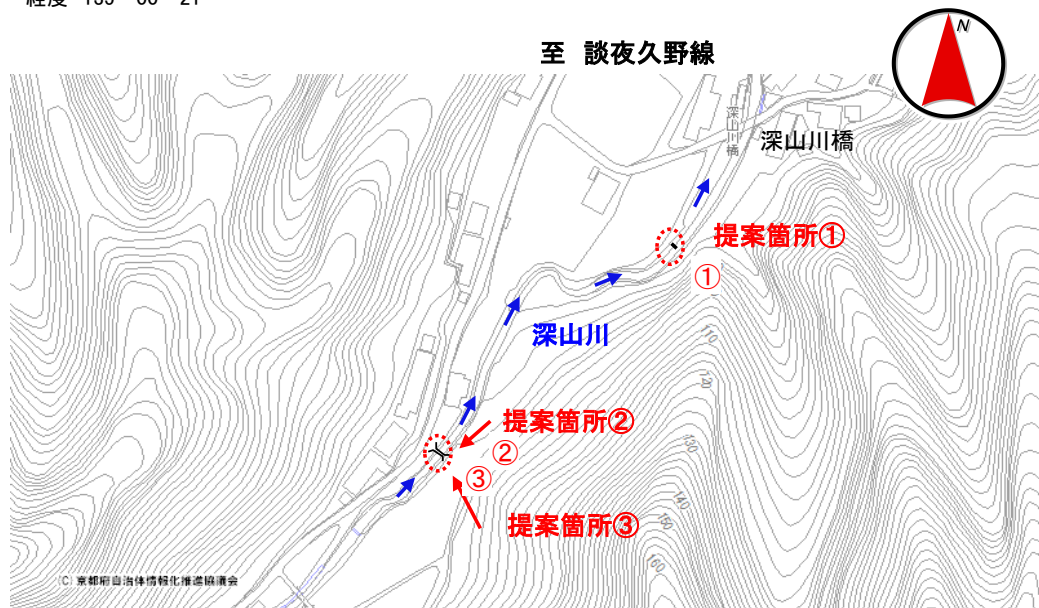
H25府民公募型整備事業(府民提案型)

安心・安全整備


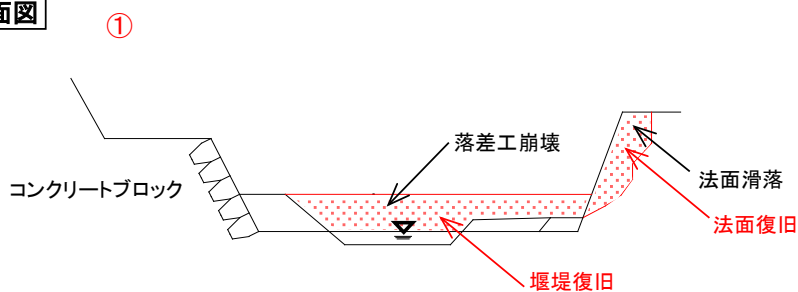
受付番号	87	路河川名	深山川	提案内容	床固工を実施	対応案	実施する
審査番号	西-38	箇所名	福知山市 夜久野町下千原 地内	現在の 状況	①落差工の崩壊、②③橋右岸上下流側の 浸食でいずれも河川断面外である	実施できない 理由	

緯度 35° 18' 12"
経度 135° 00' 21"

[位置図]



標準断面図



〈 現 況 写 真 〉

路河川名	深山川	箇所	福知山市	夜久野町下千原	地内
------	-----	----	------	---------	----



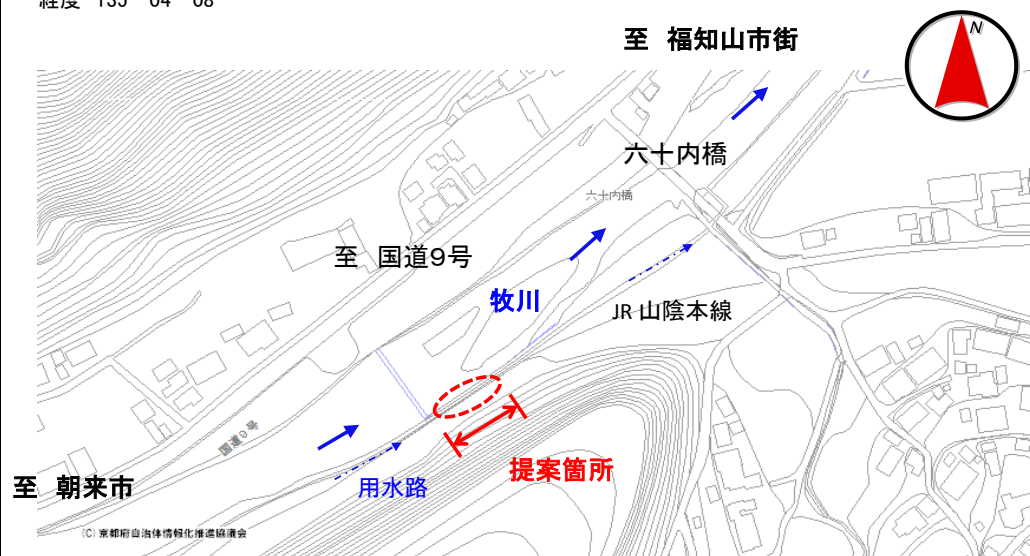
H25府民公募型整備事業(府民提案型)

安心・安全整備

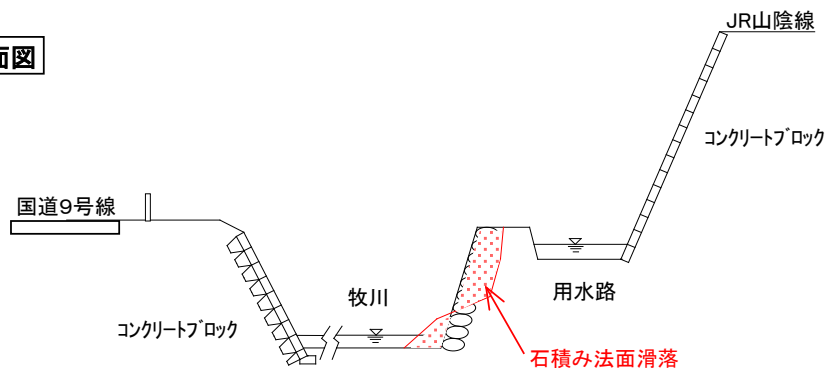
受付番号	102	路河川名	牧川	提案内容	護岸を実施	対応案	ブロック積を実施する(農業用水路の補修は用水管理者で実施して下さい)
審査番号	西-39	箇所名	福知山市 下小田~六十内 地内	現在の状況	石積み、法面滑落。	実施できない理由	

緯度 35° 19' 32"
経度 135° 04' 08"

[位置図]



標準断面図



〈 現 況 写 真 〉

路河川名	牧川	箇所	福知山市	下小田～六十内	地内
------	----	----	------	---------	----



写真5



写真6

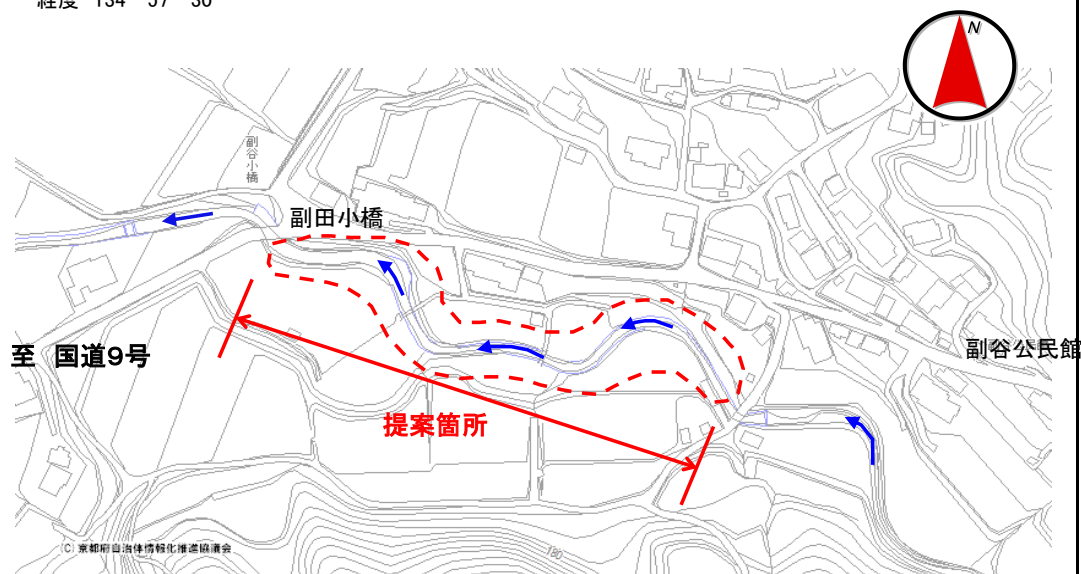
H25府民公募型整備事業(府民提案型)

安心・安全整備

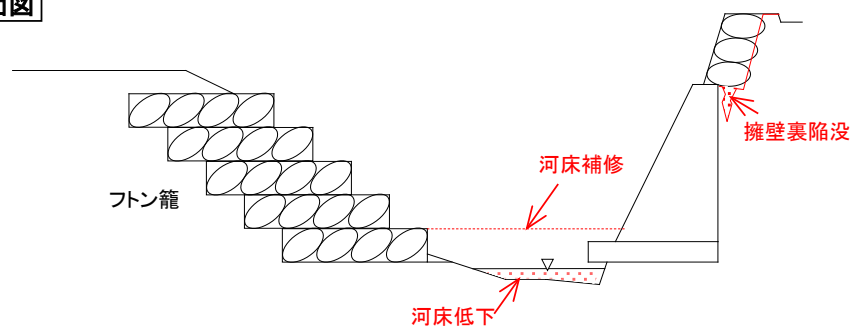
受付番号	131	路河川名	副谷川	提案内容	洗堀防止対策の実施	対応案	帯工を実施する
審査番号	西-40	箇所名	福知山市 夜久野町直見 地内	現在の 状況	河床が、洗われて、護岸の擁壁が浮いている。	実施できない理由	

緯度 35° 21' 14"
経度 134° 57' 30"

[位置図]



標準断面図



〈 現 況 写 真 〉

路河川名	副谷川	箇所	福知山市	夜久野町直見	地内
------	-----	----	------	--------	----

