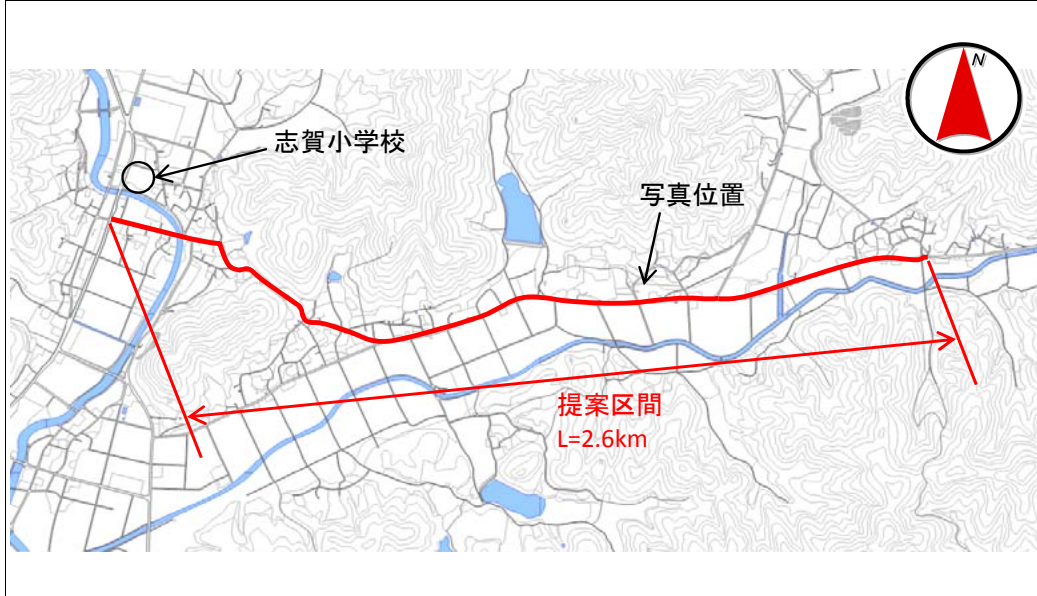



府民公募型整備事業【安心・安全整備】(府民提案型)

受付番号	192	路河川名	綾部大江線	提案内容	道路拡幅と歩道設置	対応案	実施できない。
審査番号	東 - 21	箇所名	綾部市 篠田町・向田町・志賀郷町 地内	現在の状況	車道幅員4.3m、路肩0.5mで、志賀小学校の通学路として利用されている。交通量は少ない。	実施できない理由	事業規模大。用地買収等が必要となり、事業期間も長期にわたる。

〔位置図〕



〔標準横断面図〕



↑ 大江
↓ 綾部

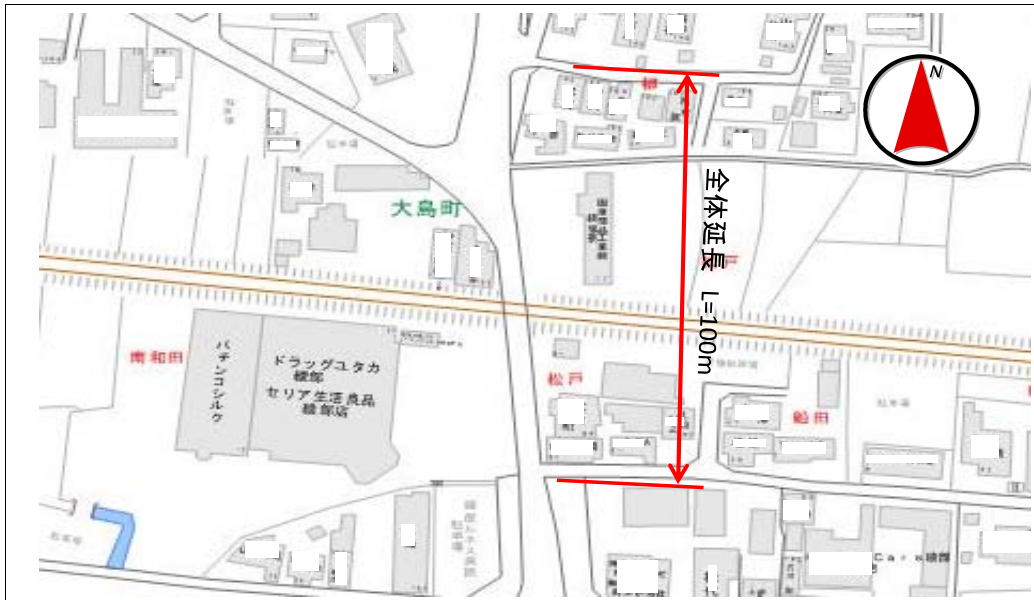


↑ 大江
↓ 綾部

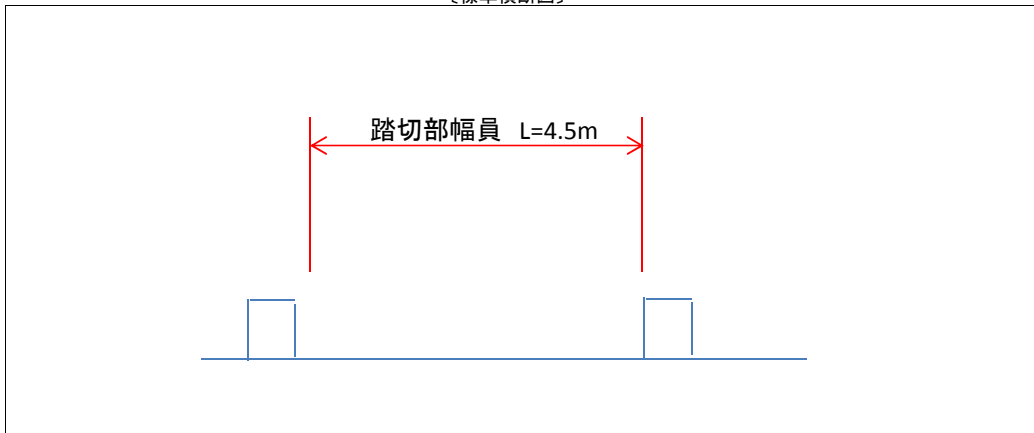
府民公募型整備事業【安心・安全整備】(府民提案型)

受付番号	224	路河川名	綾部大江宮津線	提案内容	道路拡幅・踏切拡幅	対応案	実施できない。
審査番号	東 - 22	箇所名	綾部市 大島町 地内	現在の状況	道路幅員が狭く、歩行者スペースがない	実施できない理由	事業規模大。JR西日本との調整、用地買収が必要であり、事業期間も長期にわたる。

〔位置図〕



〔標準横断面図〕



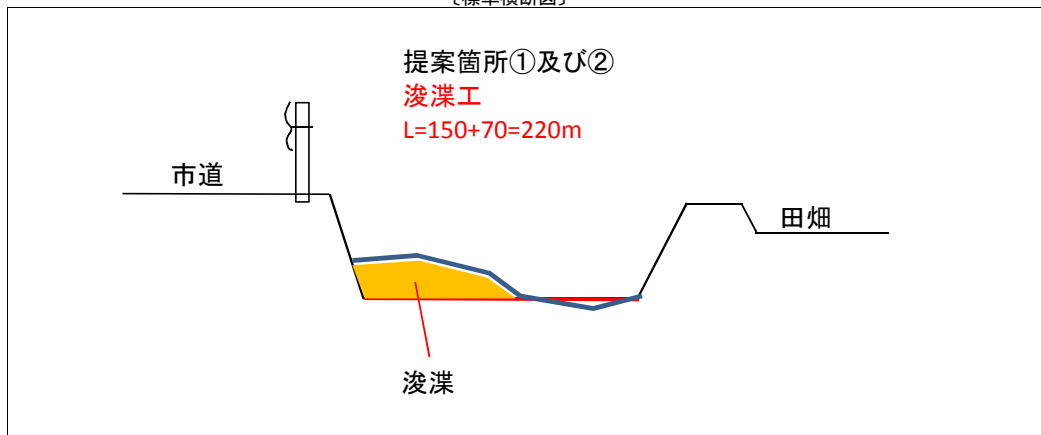
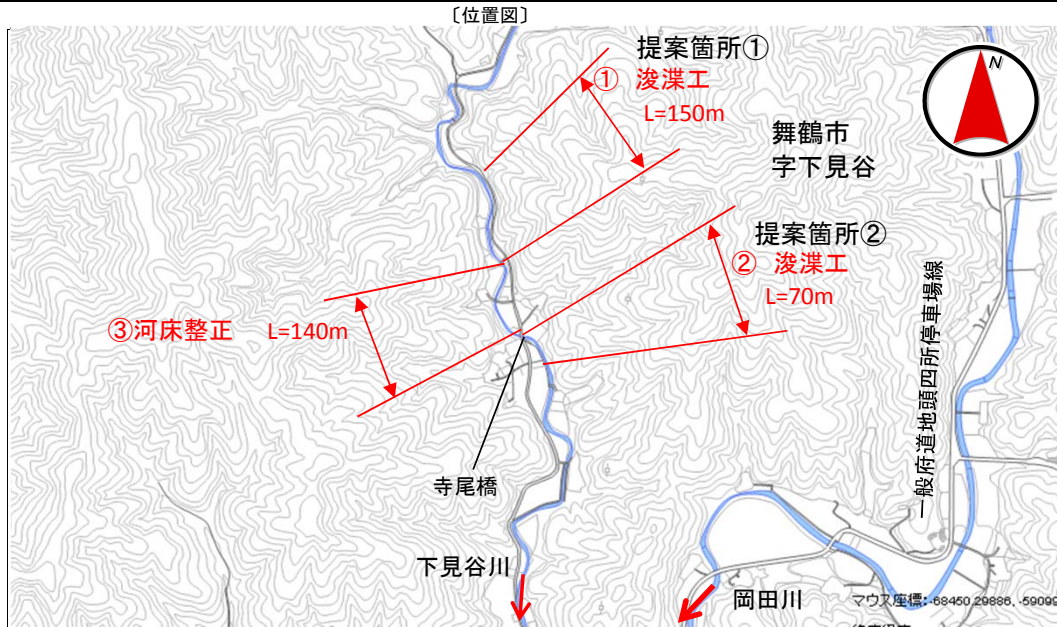
↓大江方面



↓綾部方面

府民公募型整備事業【安心・安全整備】(府民提案型)

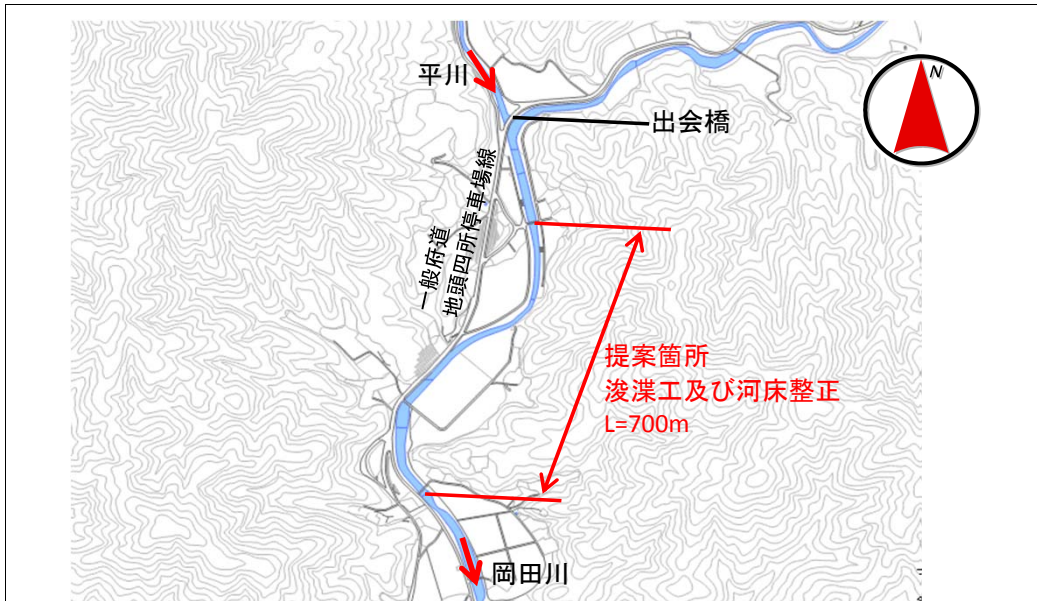
受付番号	21	路河川名	下見谷川	提案内容	浚渫	対応案	①及び②(提案箇所) 浚渫工 ③ 河床整正
審査番号	東 - 23	箇所名	舞鶴市 下見谷 地内	現在の 状況	提案区間①及び②は土砂の堆積が顕著である。 ③では河床低下が認められる。	実施できない理由	



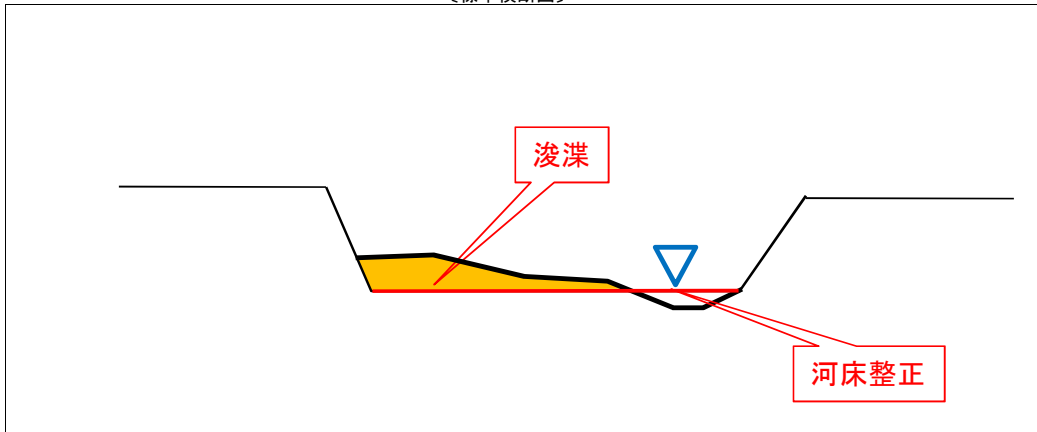
府民公募型整備事業【安心・安全整備】(府民提案型)

受付番号	25	路河川名	岡田川	提案内容	浚渫	対応案	浚渫工、河床整正
審査番号	東 - 24	箇所名	舞鶴市 西方寺 地内	現在の 状況	全体的には堆積状況であるが、部分的に河床低下箇所がある	実施できない理由	

〔位置図〕



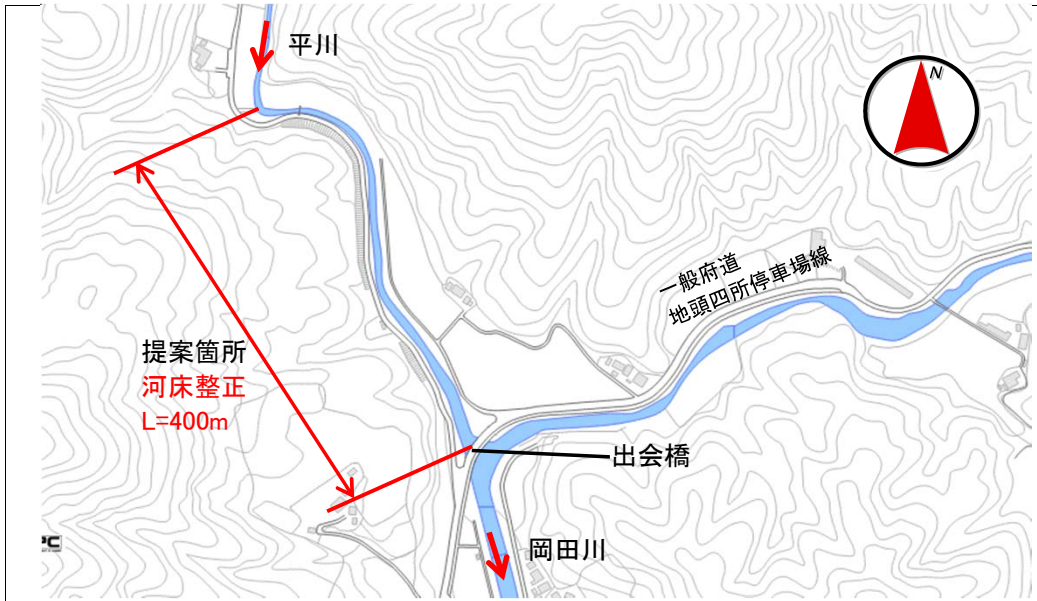
〔標準横断面図〕



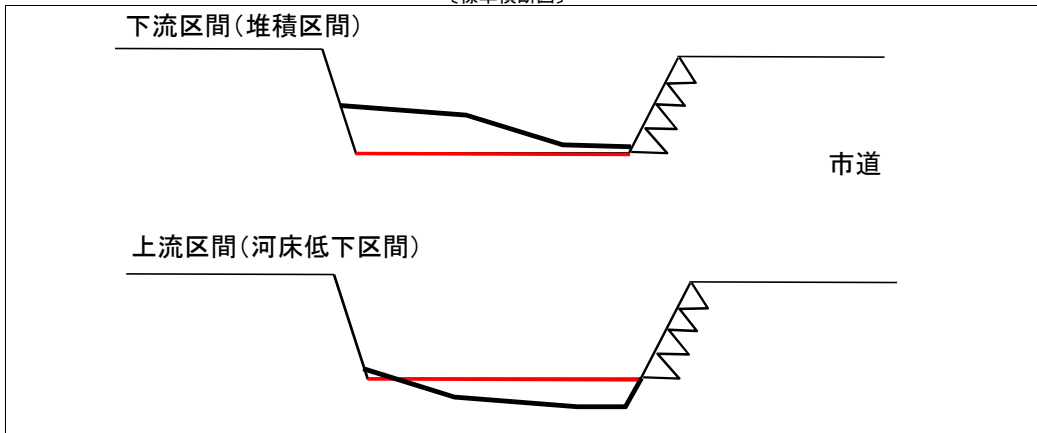
府民公募型整備事業【安心・安全整備】(府民提案型)

受付番号	27	路河川名	平川	提案内容	浚渫工	対応案	河床整正
審査番号	東 - 25	箇所名	舞鶴市 西方寺 地内	現在の 状況	土砂の堆積及び河床低下が見られる。	実施できない理由	

〔位置図〕



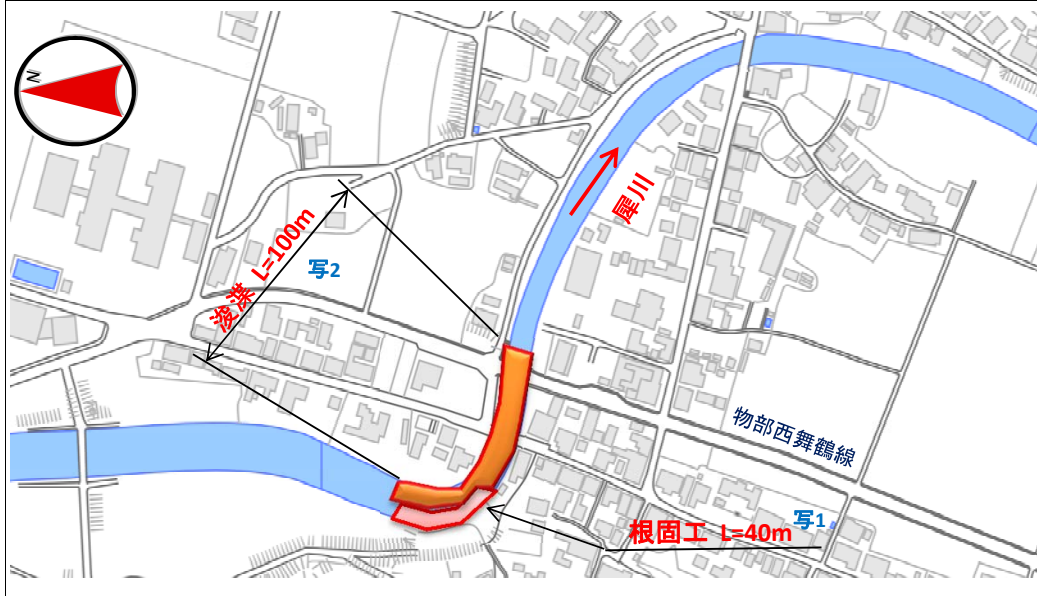
〔標準横断面図〕



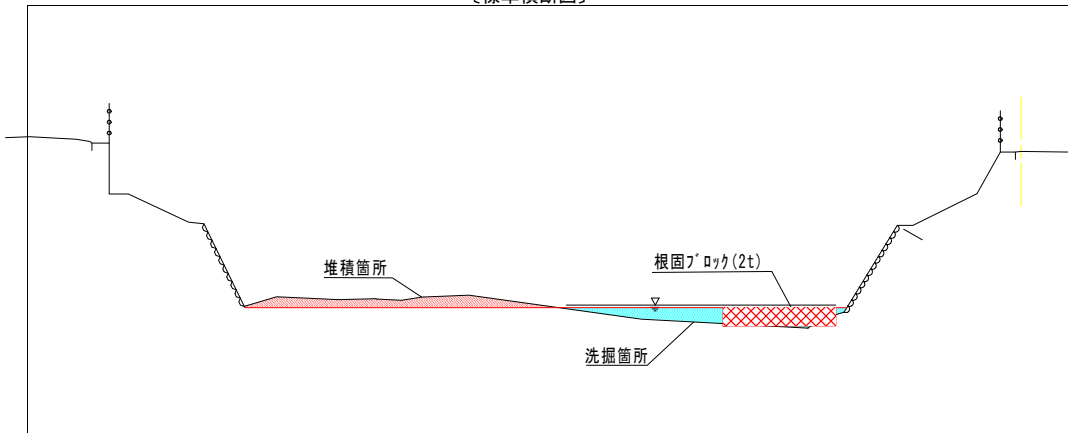
府民公募型整備事業【安心・安全整備】(府民提案型)

受付番号	6	路河川名	犀川	提案内容	河床洗掘と浚渫	対応案	護床工、浚渫工、河床整正
審査番号	東 - 26	箇所名	綾部市 志賀郷町 地内	現在の 状況	水あたり箇所の洗掘と土砂の堆積	実施できない理由	

〔位置図〕



〔標準横断面図〕



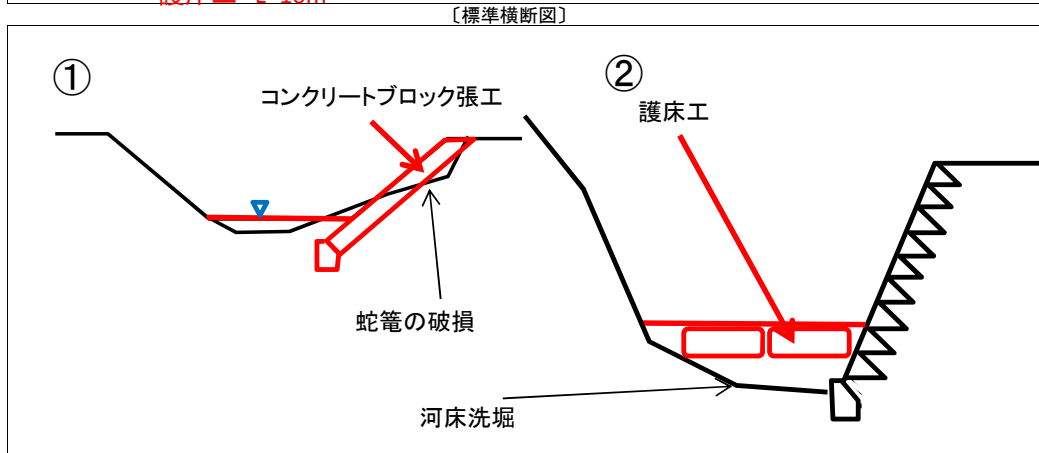
写
1



写
2

府民公募型整備事業【安心・安全整備】(府民提案型)

受付番号	9	路河川名	寺田川	提案内容	護岸整備	対応案	①護岸工 ②護床工
審査番号	東 - 27	箇所名	舞鶴市 字上根 地内	現在の 状況	①既設護岸が破損している ②河床低下が認められる	実施できない理由	



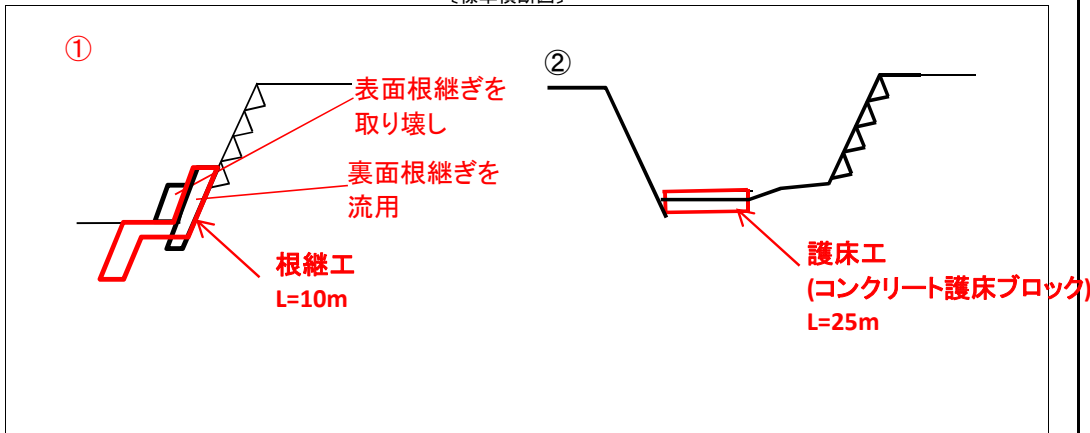
府民公募型整備事業【安心・安全整備】(府民提案型)

受付番号	16	路河川名	宇谷川	提案内容	河床整備、護岸改良	対応案	①根継工 ②護床工
審査番号	東 - 28	箇所名	舞鶴市 桑銅上 地内	現在の状況	河床低下による護岸工の根入れ不足	実施できない理由	

〔位置図〕



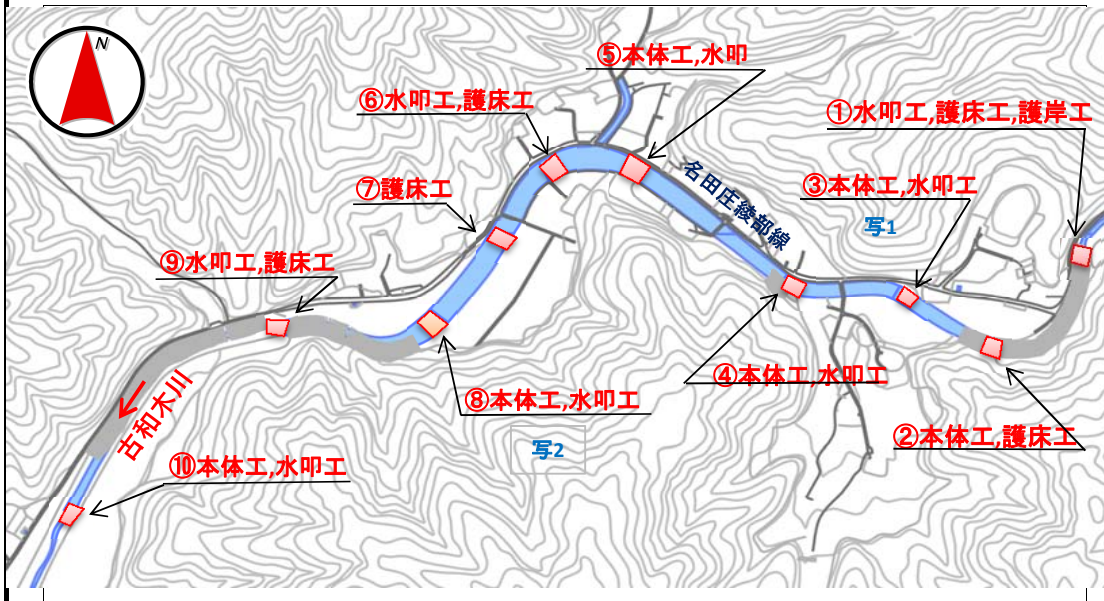
〔標準横断面図〕



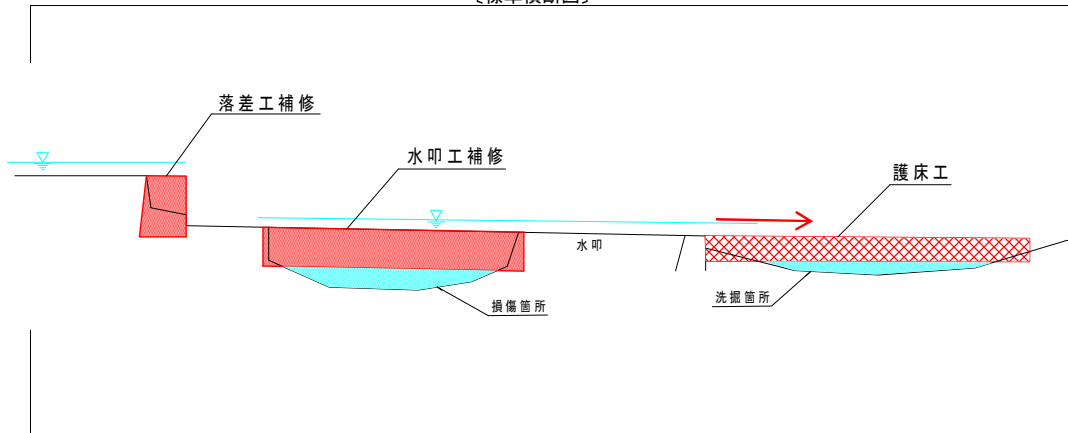
府民公募型整備事業【安心・安全整備】(府民提案型)

受付番号	32	路河川名	古和木川	提案内容	落差工、護床工の修復	対応案	落差工、護床工の補修
審査番号	東 - 29	箇所名	綾部市 故屋岡町古和木 地内	現在の 状況	落差本体内の一部損傷、水叩工、護床工の 破損	実施できな い理由	

〔位置図〕



〔標準横断面図〕



写
1

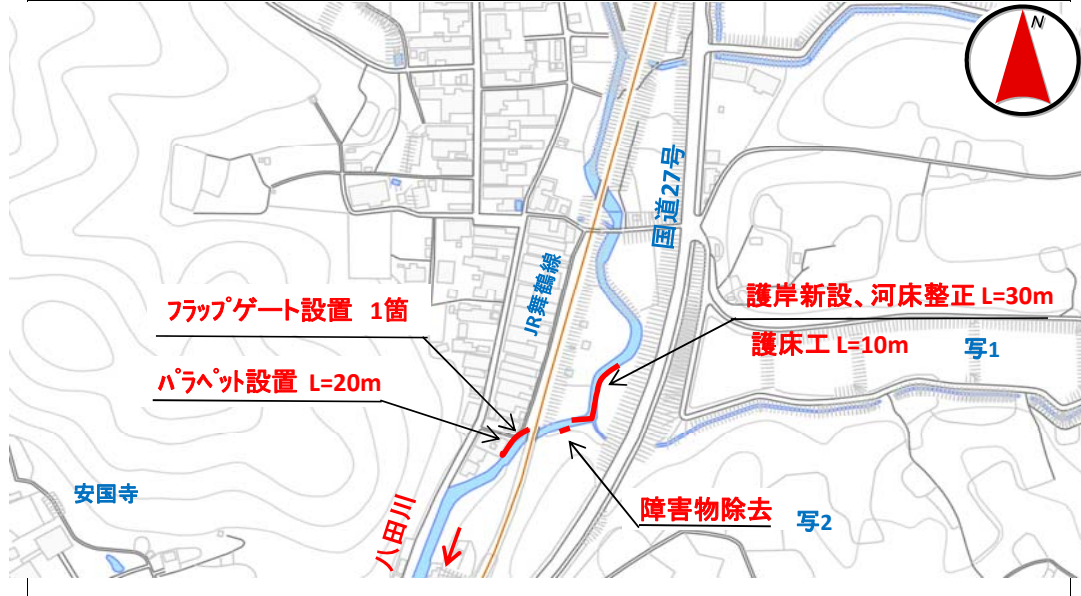


写
2

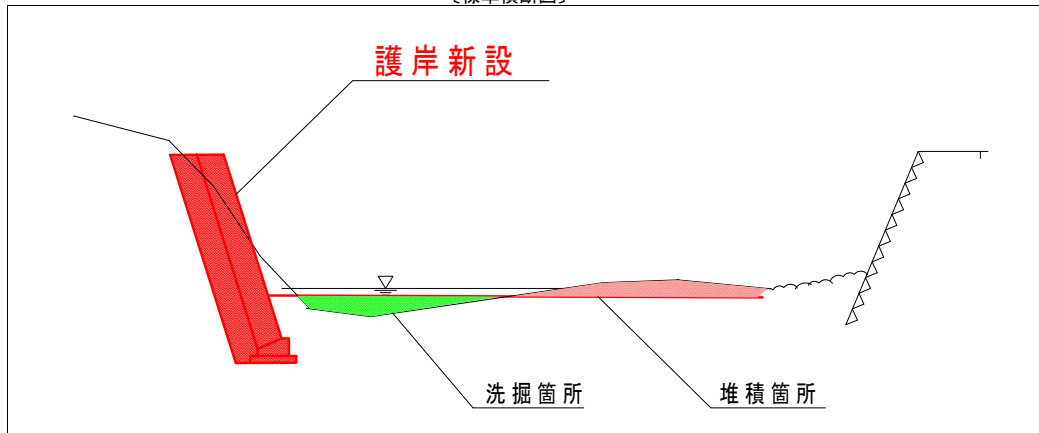
府民公募型整備事業【安心・安全整備】(府民提案型)

受付番号	33	路河川名	八田川	提案内容	護岸新設・嵩上げ、浚渫 フラップゲート設置、障害物除去	対応案	護岸整備、パラペット設置、フラップゲート設置、障害物除去、河床整正
審査番号	東 - 30	箇所名	綾部市 梅迫町新町 地内	現在の状況	土羽護岸が脆弱、護岸の一部が高さ不足、増水時に排水管から逆流する	実施できない理由	

〔位置図〕



〔標準横断面図〕



写1

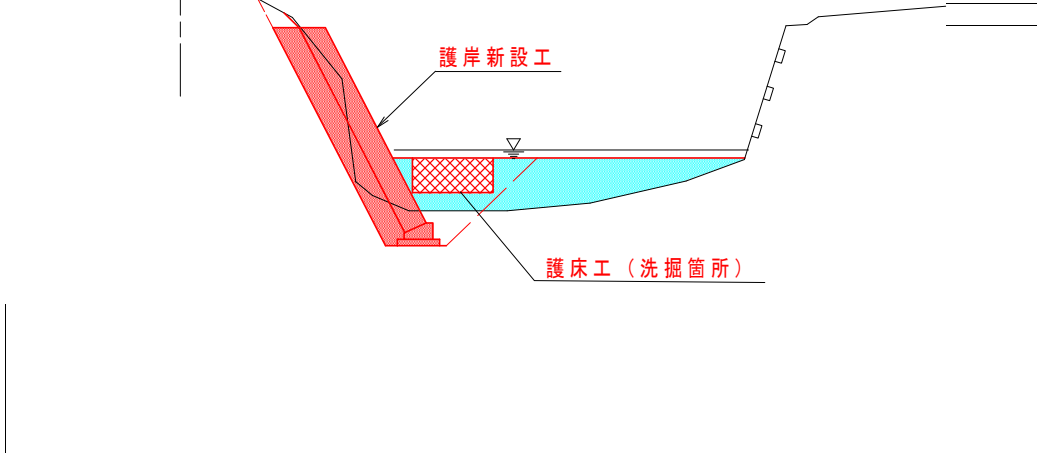
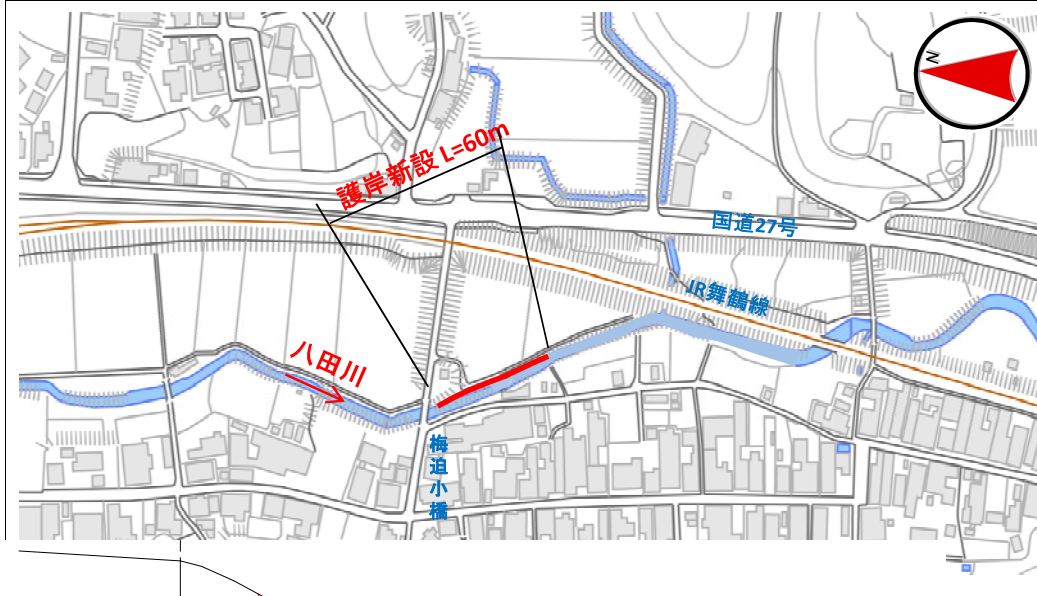


写2

府民公募型整備事業【安心・安全整備】(府民提案型)

受付番号	35	路河川名	八田川	提案内容	土羽護岸の崩壊と護床対策	対応案	護岸の新設と護床工
審査番号	東 - 31	箇所名	綾部市 梅迫町中町 地内	現在の状況	河床洗掘、法面浸食により崩壊の恐れ	実施できない理由	

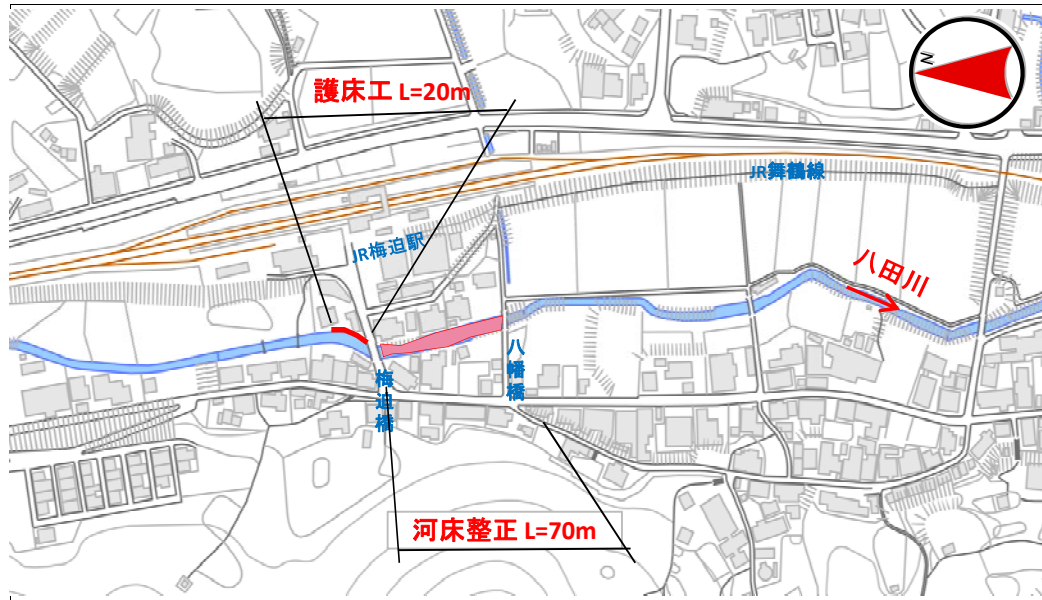
〔位置図〕




府民公募型整備事業【安心・安全整備】(府民提案型)

受付番号	36	路河川名	八田川	提案内容	浚渫要望	対応案	河床修正、護床工
審査番号	東 - 32	箇所名	綾部市 梅迫町鐘鑄場 地内	現在の状況	土砂が堆積し流れが悪い。 上流部は河床洗掘が著しい	実施できない理由	

〔位置図〕



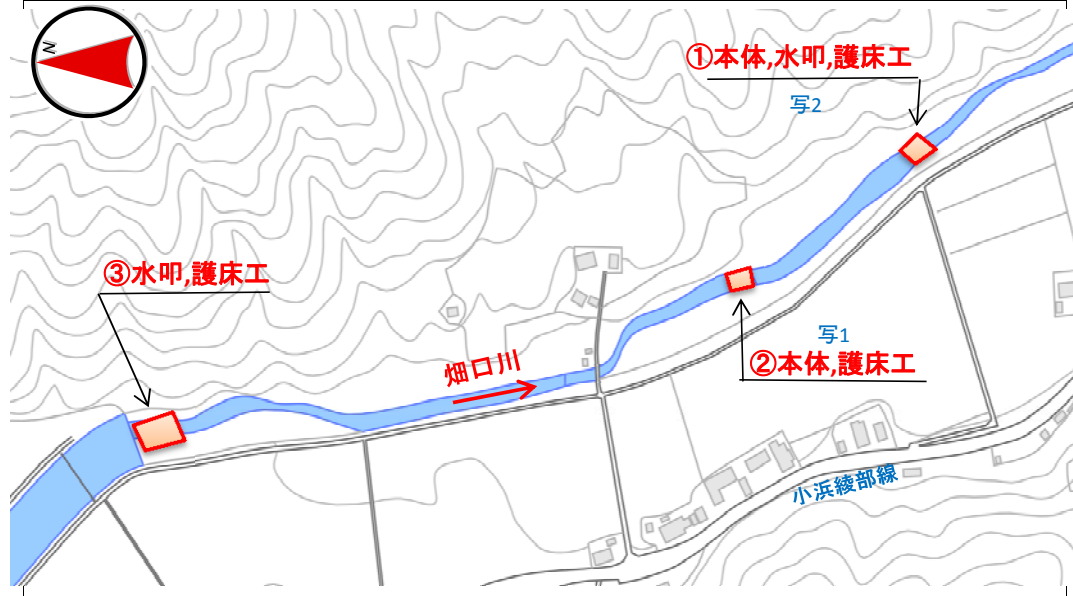
〔標準横断面図〕



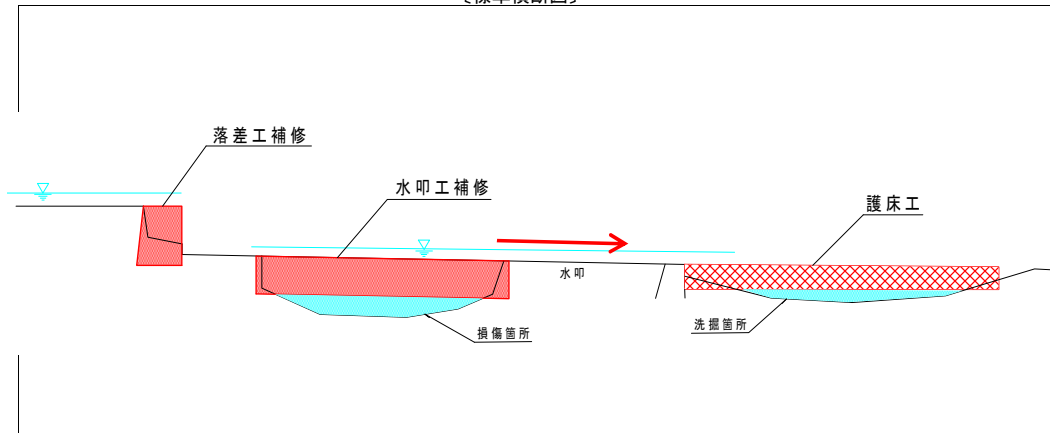
府民公募型整備事業【安心・安全整備】(府民提案型)

受付番号	39	路河川名	畑口川	提案内容	落差工と護床工の修復	対応案	落差工及び護床工の補修
審査番号	東 - 33	箇所名	綾部市 五津合町清水 地内	現在の 状況	本体工・水叩工の破損、護床ブロックの破損	実施できない理由	

〔位置図〕



〔標準横断面図〕



写
1

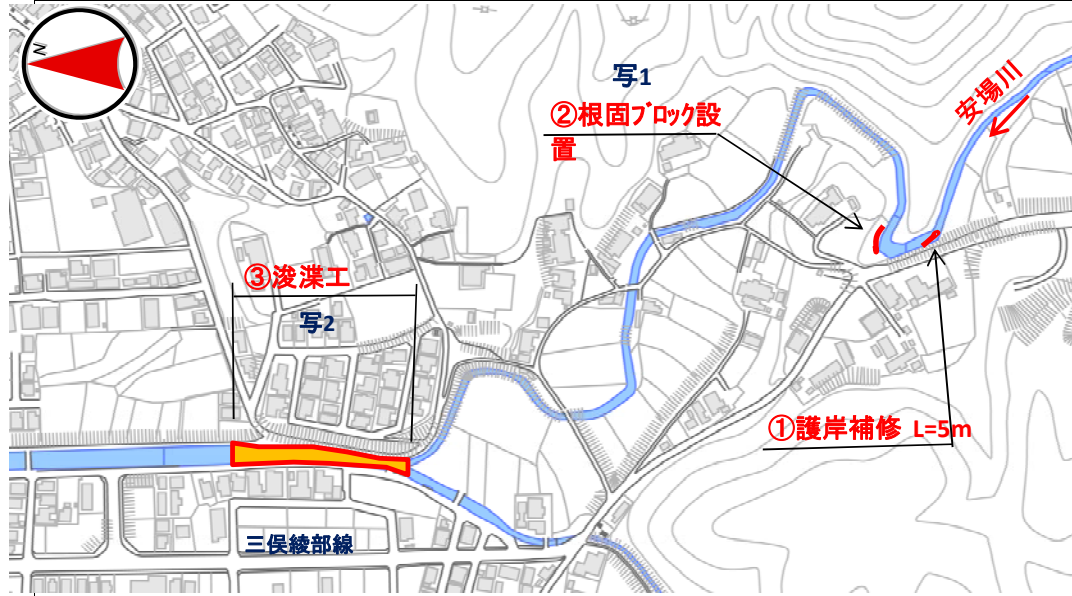


写
2

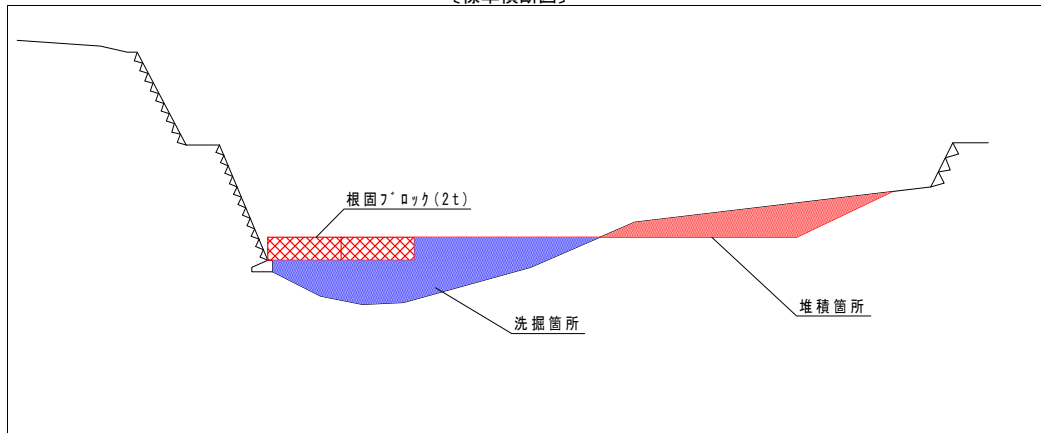
府民公募型整備事業【安心・安全整備】(府民提案型)

受付番号	43	路河川名	安場川	提案内容	護岸補修、根固ブロック設置、浚渫	対応案	①護岸整備、②根固工、③浚渫工
審査番号	東 - 34	箇所名	綾部市 上延町 地内	現在の 状況	石積護岸の空洞化、河床洗掘、堆積土砂顕著	実施できない理由	

〔位置図〕



〔標準横断面図〕



写
1

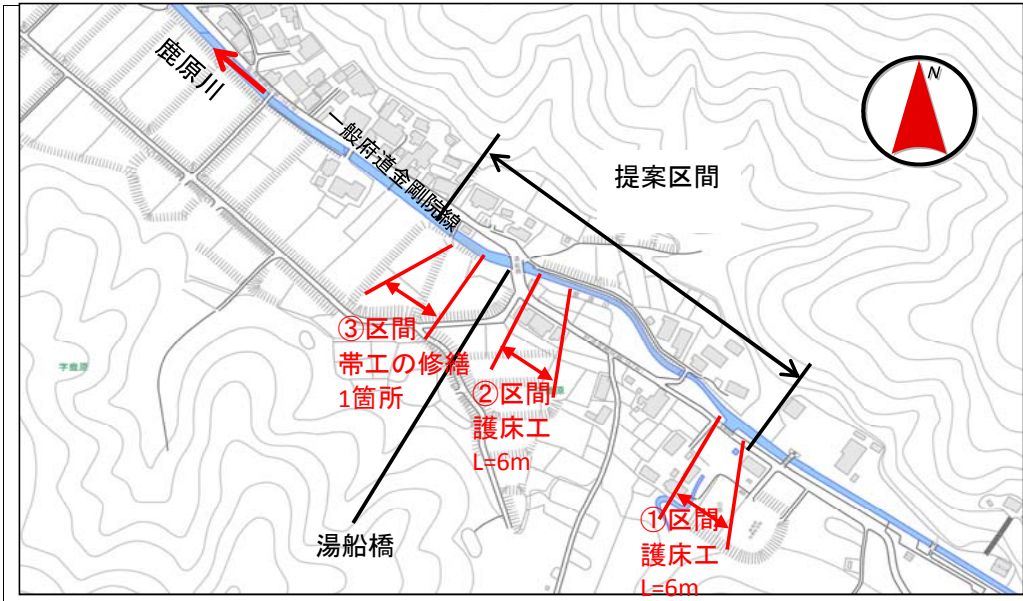


写
2

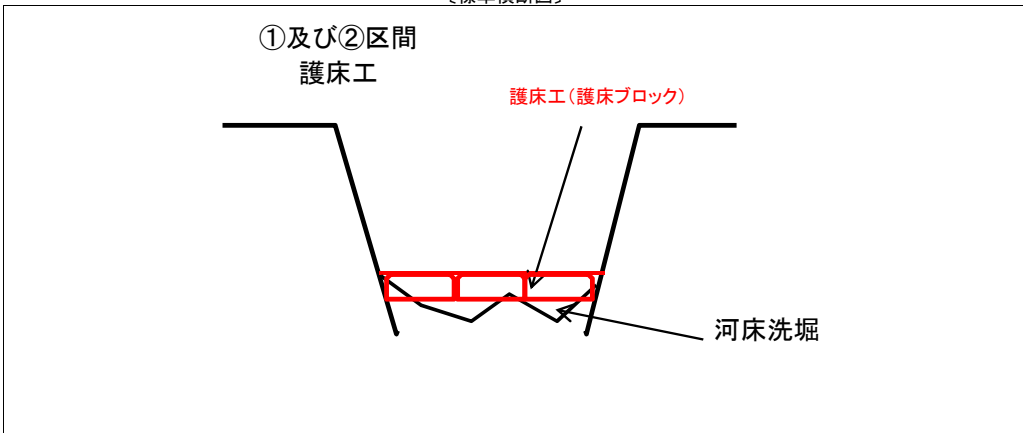
府民公募型整備事業【安心・安全整備】(府民提案型)

受付番号	44	路河川名	鹿原川	提案内容	護床工	対応案	①区間、護床工 ②区間、護床工 ③区間、帯工の修繕
審査番号	東 - 35	箇所名	舞鶴市 鹿原 地内	現在の 状況	①区間、洗掘されている。 ②区間、護岸基礎が露出している。 ③区間、帯工が損傷している。	実施できない理由	

〔位置図〕

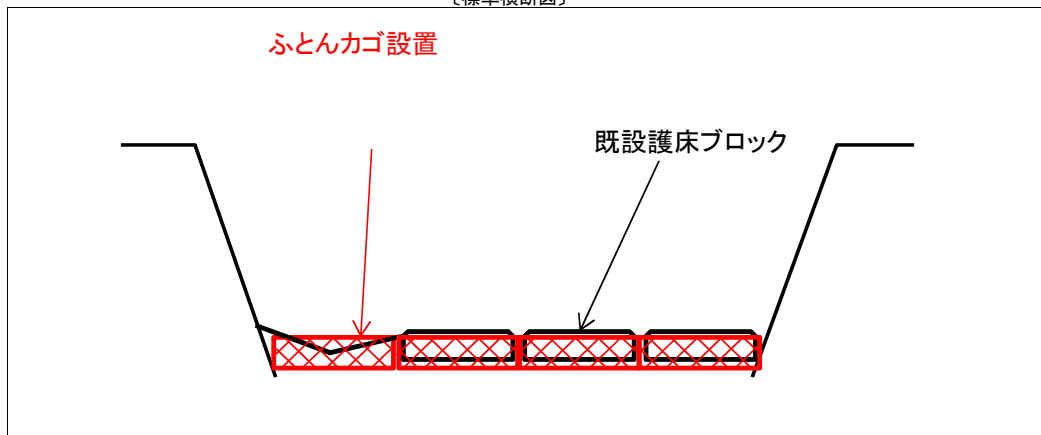
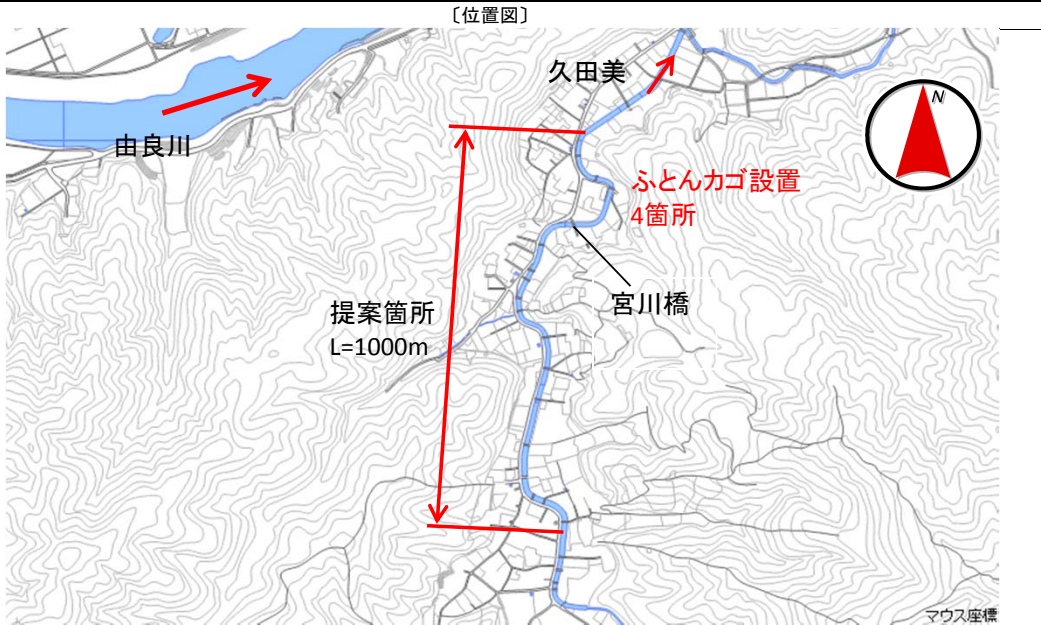


〔標準横断面図〕



府民公募型整備事業【安心・安全整備】(府民提案型)

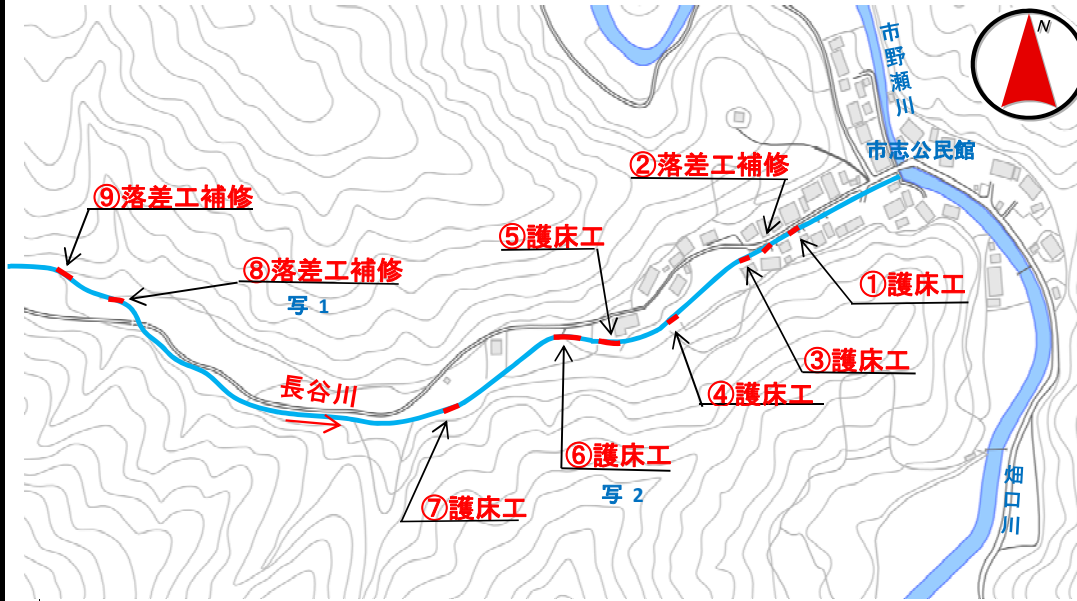
受付番号	46	路河川名	久田美川	提案内容	河床の安定	対応案	ふとんカゴ設置
審査番号	東 - 36	箇所名	舞鶴市 久田美 地内	現在の状況	流芯のずれによる洗掘	実施できない理由	



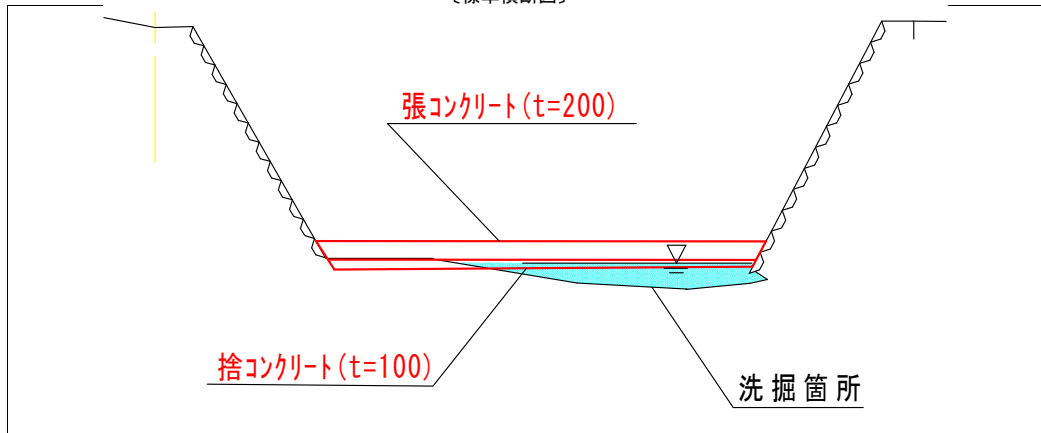
府民公募型整備事業【安心・安全整備】(府民提案型)

受付番号	68	路河川名	長谷川(砂)	提案内容	護床対策、落差工の改修	対応案	護床工、落差工補修
審査番号	東 - 37	箇所名	綾部市 五泉町太郎垣 地内	現在の状況	護岸工の基礎部の空洞化、落差工の損傷	実施できない理由	

〔位置図〕



〔標準横断面図〕



写 1

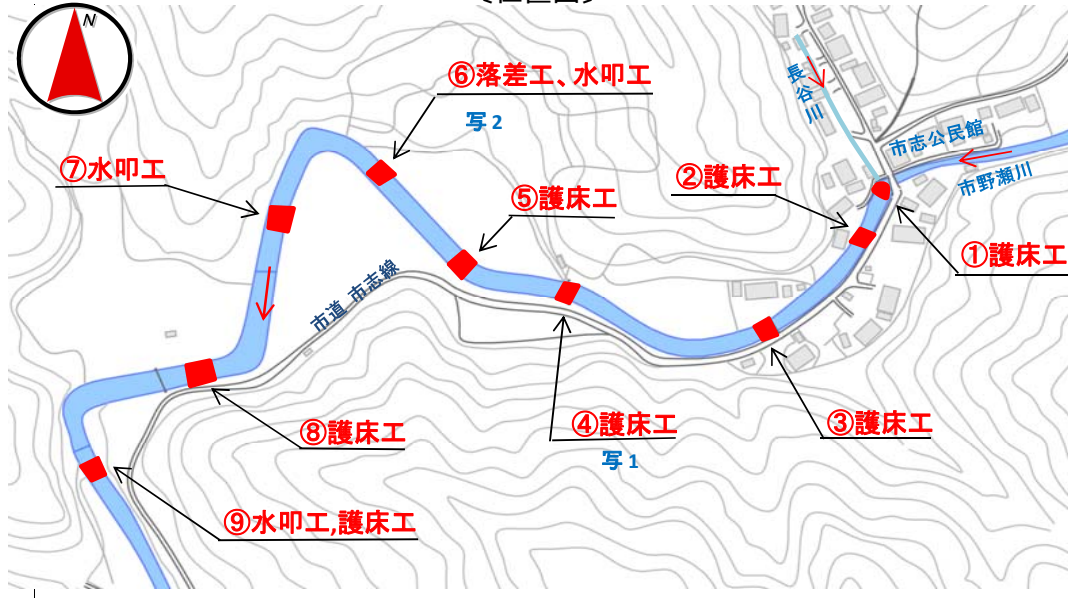


写 2

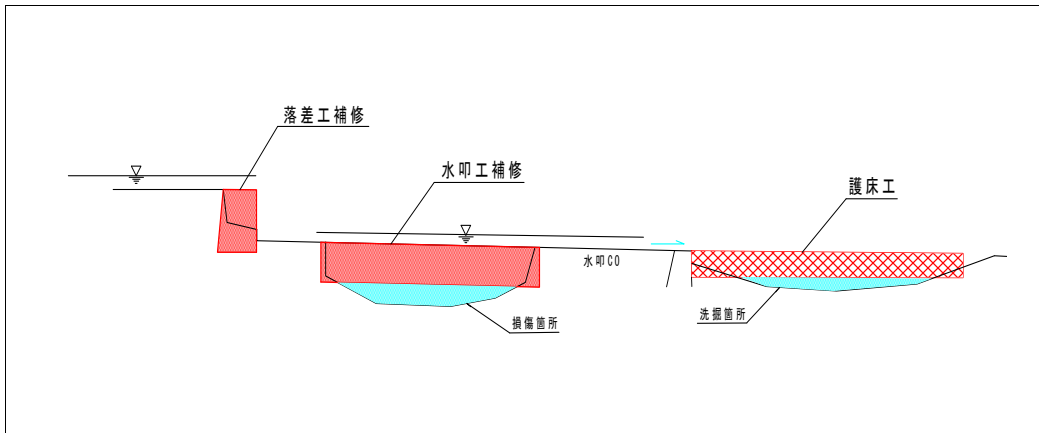
府民公募型整備事業【安心・安全整備】(府民提案型)

受付番号	69	路河川名	畑口川	提案内容	落差工の補修	対応案	水叩工、護床工の補修
審査番号	東 - 38	箇所名	綾部市 五泉町宮ノ腰 地内	現在の 状況	落差工の損傷	実施できない理由	

〔位置図〕



〔標準横断面図〕



写1

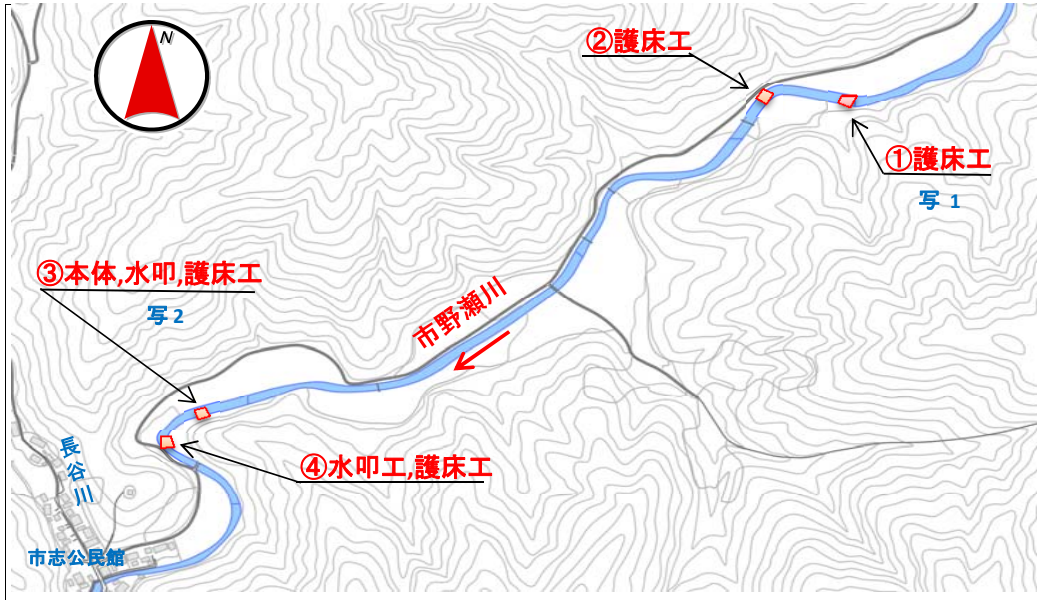


写2

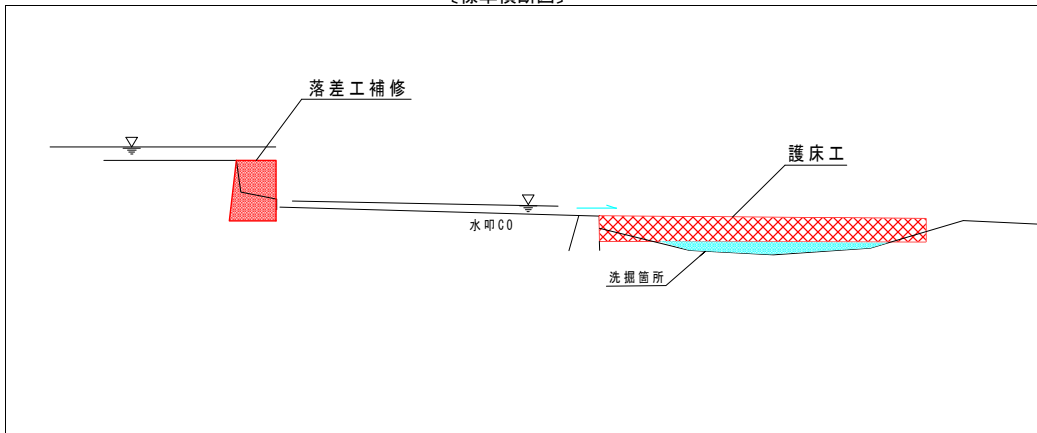
府民公募型整備事業【安心・安全整備】(府民提案型)

受付番号	70	路河川名	市野瀬川(砂)	提案内容	落差工改修	対応案	落差工の補修
審査番号	東 - 39	箇所名	綾部市 馬屋谷・畑尻 地内	現在の状況	落差工が損傷している	実施できない理由	

〔位置図〕



〔標準横断面図〕



写1

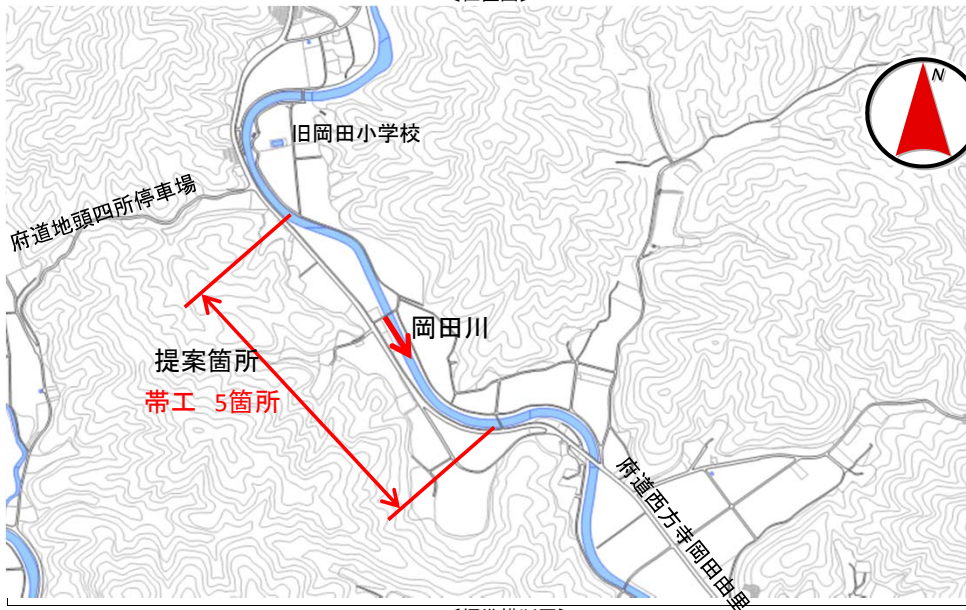


写2

府民公募型整備事業【安心・安全整備】(府民提案型)

受付番号	72	路河川名	岡田川	提案内容	河床の安定	対応案	帯工
審査番号	東 - 40	箇所名	舞鶴市 西方寺 地内	現在の 状況	提案区間全体に河床低下が認められる	実施できない理由	

〔位置図〕



〔標準横断面図〕

