

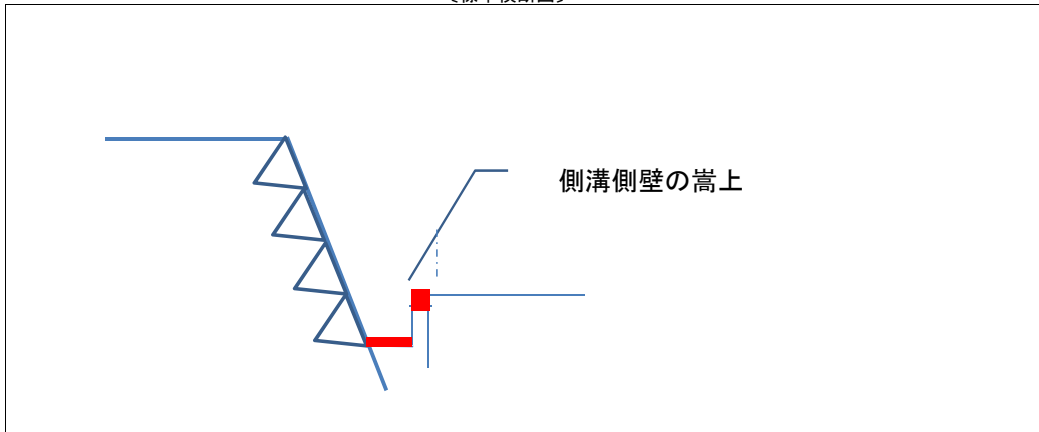
府民公募型整備事業【安心・安全整備】(府民提案型)

受付番号	5	路河川名	小浜綾部線	提案内容	道路側溝の改良	対応案	<ul style="list-style-type: none"> ・側溝の嵩上(インバート+側壁) ・狭小暗渠管の改良
審査番号	東 - 1	箇所名	綾部市 十倉志茂町 地内	現在の 状況	水路の勾配が緩く水が流れない。	実施できない理由	

〔位置図〕



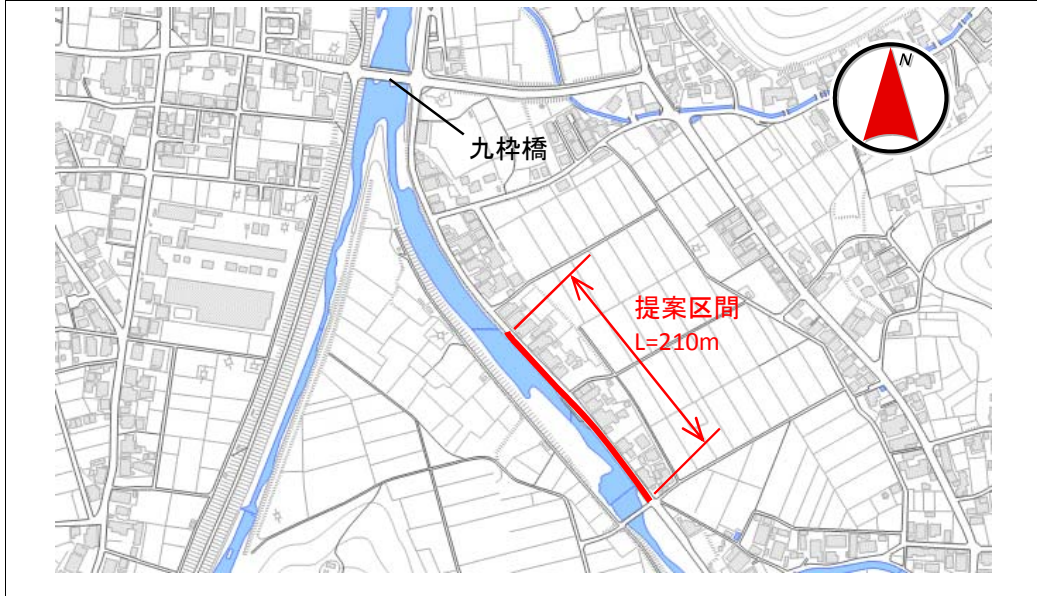
〔標準横断面図〕




府民公募型整備事業【安心・安全整備】(府民提案型)

受付番号	14	路河川名	舞鶴綾部福知山線	提案内容	側溝蓋掛け、路側帯着色	対応案	側溝蓋掛け、路側帯着色
審査番号	東 - 2	箇所名	舞鶴市 今田 地内	現在の 状況	車道幅員4.0m、路肩0.5mの歩道未設置区 間。人家連担部で、通学路として利用されて いる。	実施できな い理由	

〔位置図〕



〔標準横断面図〕



↑ 綾部,福知山
↓ 舞鶴



↑ 綾部,福知山
↓ 舞鶴

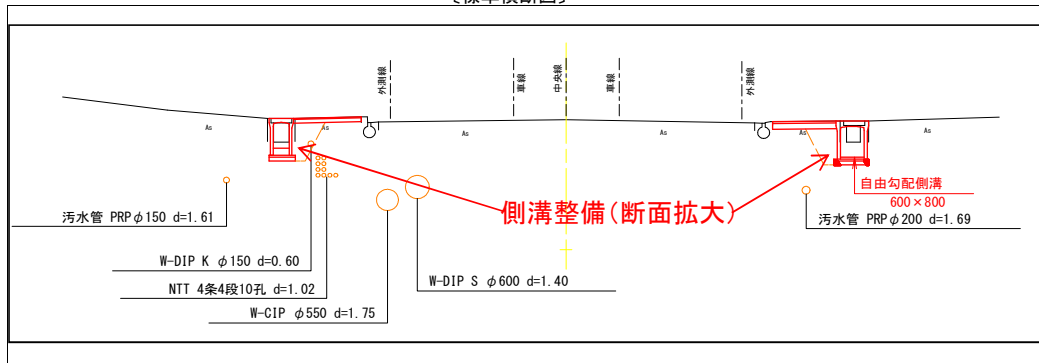
府民公募型整備事業【安心・安全整備】(府民提案型)

受付番号	82	路河川名	国道175号	提案内容	道路排水の改善	対応案	・側溝断面を拡大する。 ・横断管渠を改築する。
審査番号	東 - 3	箇所名	舞鶴市 上福井 地内	現在の状況	道路側溝の排水不良と流末水路の断面不足により、豪雨時に道路が冠水する。	実施できない理由	

〔位置図〕



〔標準横断面図〕



写真① 冠水の状況



写真③
道路側溝下流
の流末水路
(舞鶴市管理)

通常時



増水時



写真② 排水不良の状況




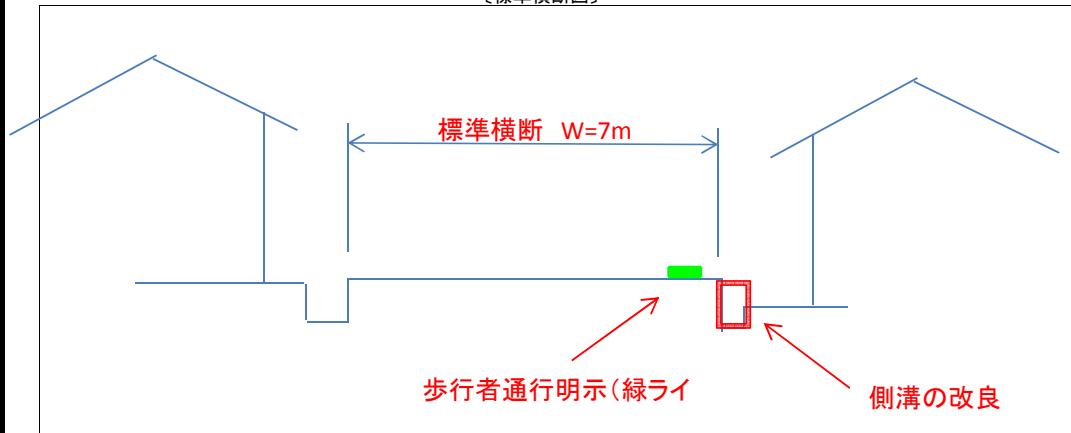
府民公募型整備事業【安心・安全整備】(府民提案型)

受付番号	164・165・166・167	路河川名	小浜綾部線	提案内容	側溝蓋の設置、路側帯の着色	対応案	側溝改良及び路側帯の着色
審査番号	東 - 4・5 6・7	箇所名	綾部市 八津合町 地内	現在の状況	歩行者エリアが狭い	実施できない理由	

〔位置図〕



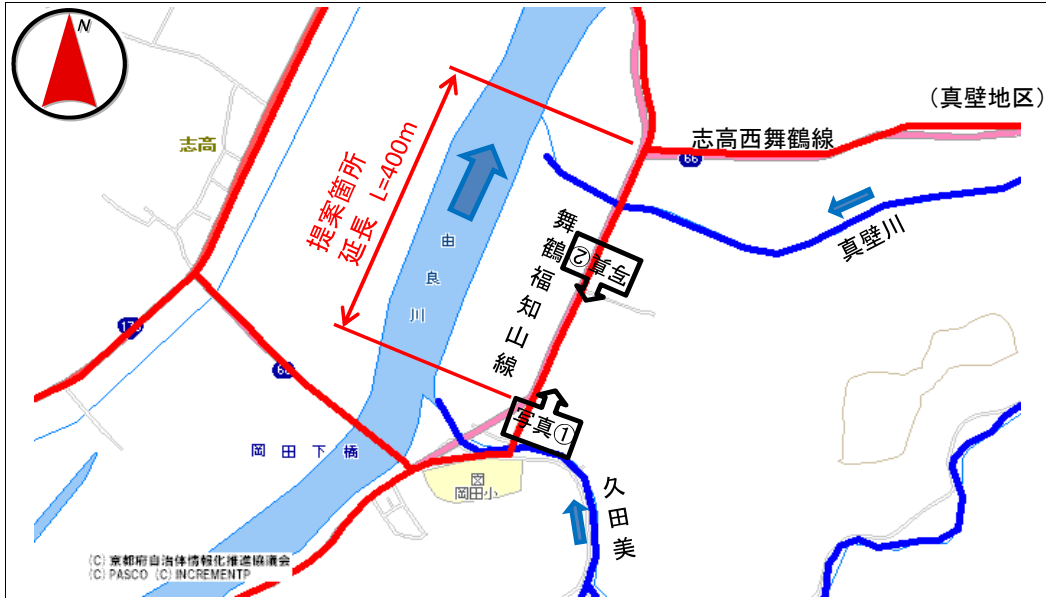
〔標準横断面図〕



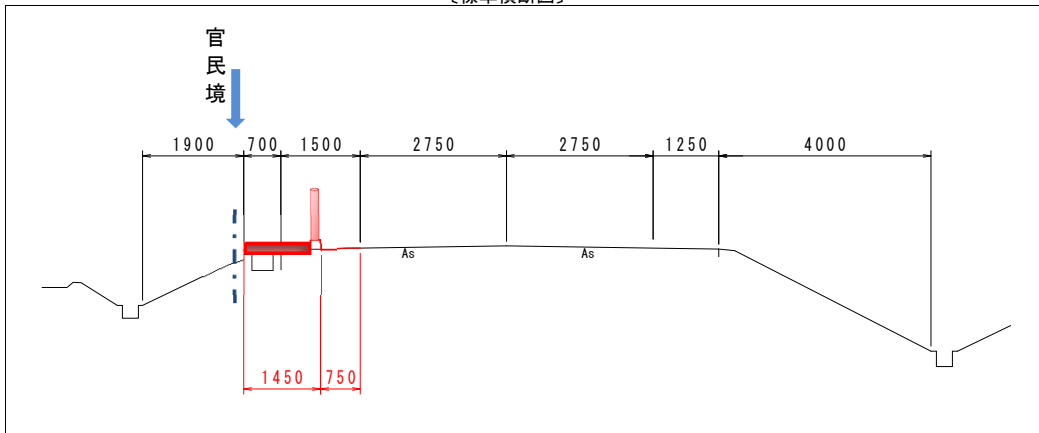
府民公募型整備事業【安心・安全整備】(府民提案型)

受付番号	207	路河川名	舞鶴福知山線	提案内容	歩道・溝蓋の設置	対応案	側溝の蓋掛け・縁石、ラバーポールの設置
審査番号	東 - 8	箇所名	舞鶴市 久田美 地内	現在の 状況	通学路であるが、歩道がなく、側溝に蓋もなし	実施できない理由	

〔位置図〕



〔標準横断面図〕



写真①



写真②

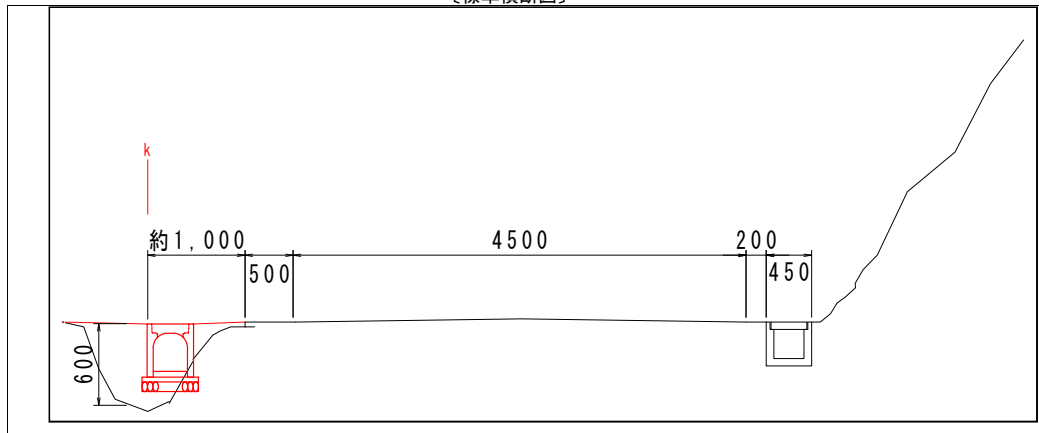


府民公募型整備事業【安心・安全整備】(府民提案型)

受付番号	227	路河川名	余部下舞鶴港線	提案内容	側溝の整備	対応案	側溝の整備
審査番号	東 - 9	箇所名	舞鶴市 下安久 地内	現在の 状況	<ul style="list-style-type: none"> ・側溝が未整備で道路排水が窪地に溜まっている。 ・歩行者、自転車が窪地に転落する危険性がある。 	実施できない理由	



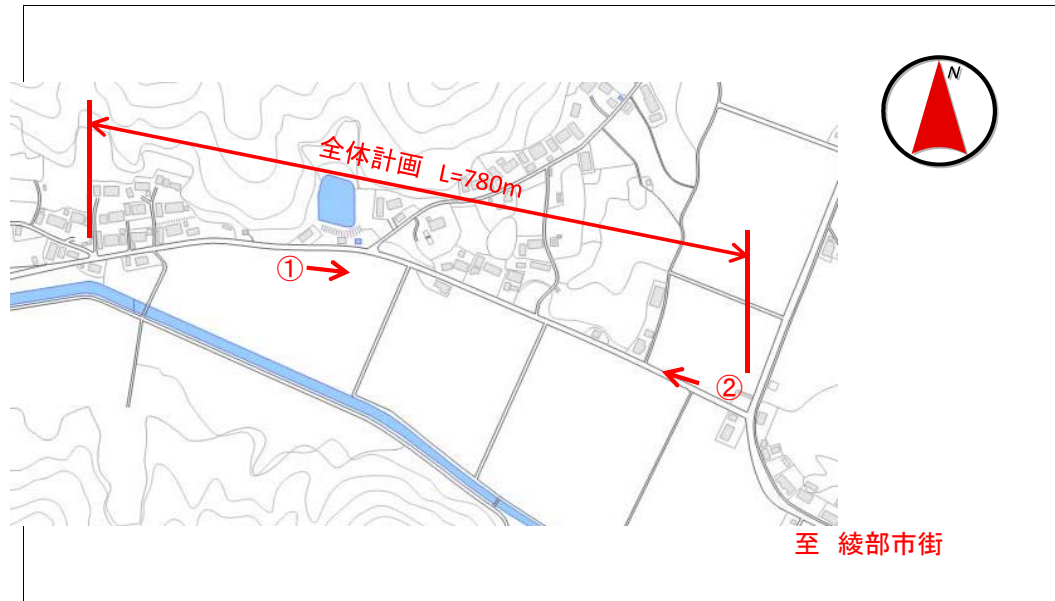
〔標準横断面〕



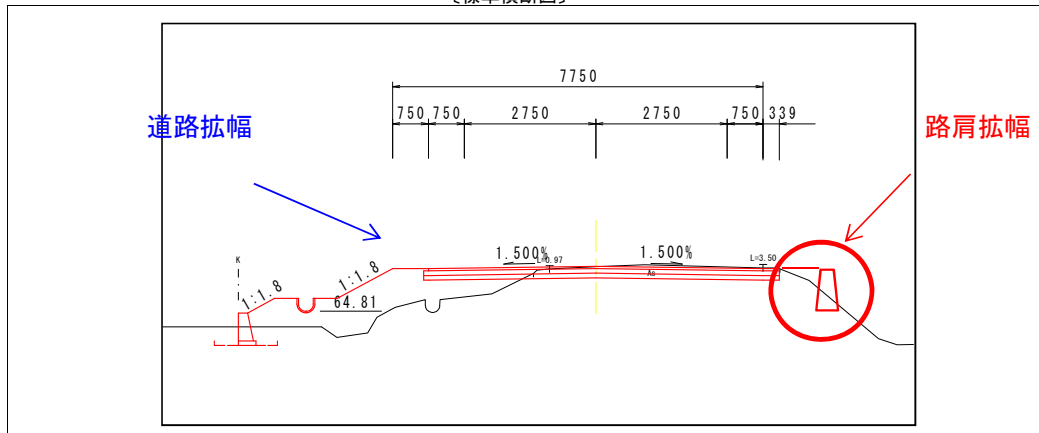
府民公募型整備事業【安心・安全整備】(府民提案型)

受付番号	193	路河川名	綾部大江線	提案内容	道路拡幅・歩道設置	対応案	路肩拡幅の実施 (道路拡幅は過年度採択済みで事業中)
審査番号	東 - 10	箇所名	綾部市 西方町 地内	現在の 状況	1車線の歩道無し	実施できない理由	

〔位置図〕



〔標準横断面図〕



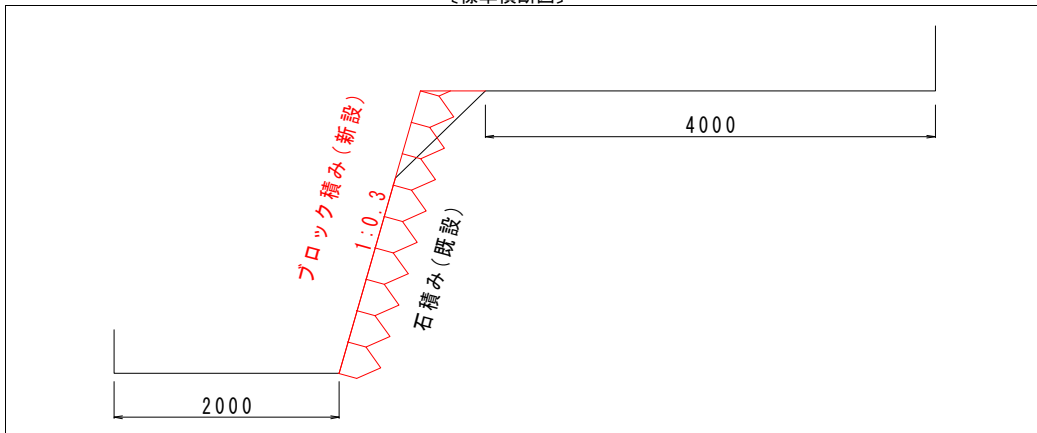
府民公募型整備事業【安心・安全整備】(府民提案型)

受付番号	15	路河川名	金河内地頭線	提案内容	擁壁(石積)の補修	対応案	擁壁工(ブロック積)
審査番号	東 - 11	箇所名	舞鶴市 桑飼上 地内	現在の 状況	既設石積みが一部崩壊していることにより、 車道部が河川方に引っぱられ、クラックが発生している。	実施できない理由	

〔位置図〕



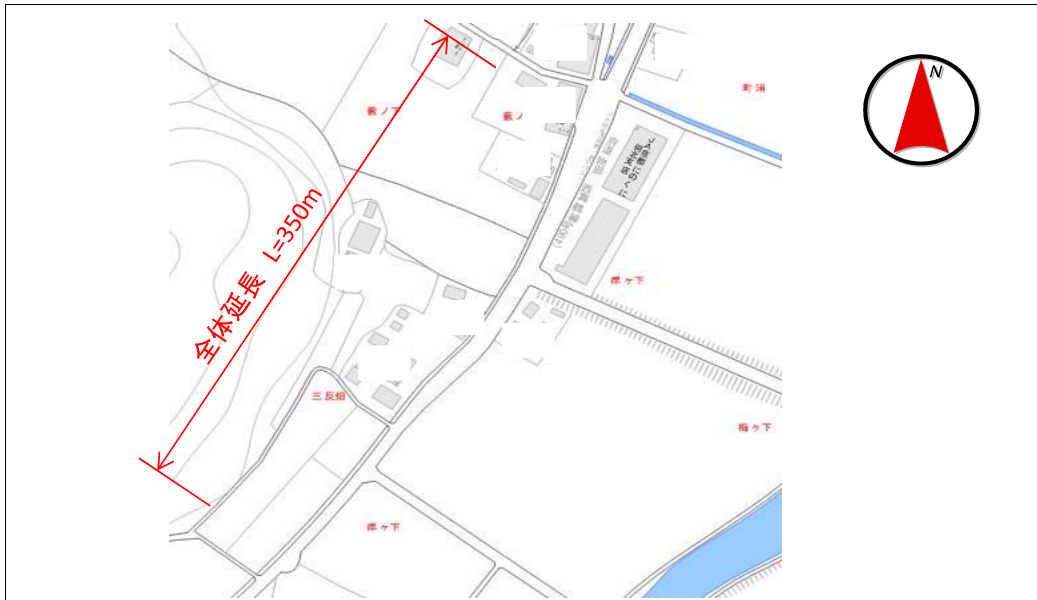
〔標準横断面図〕



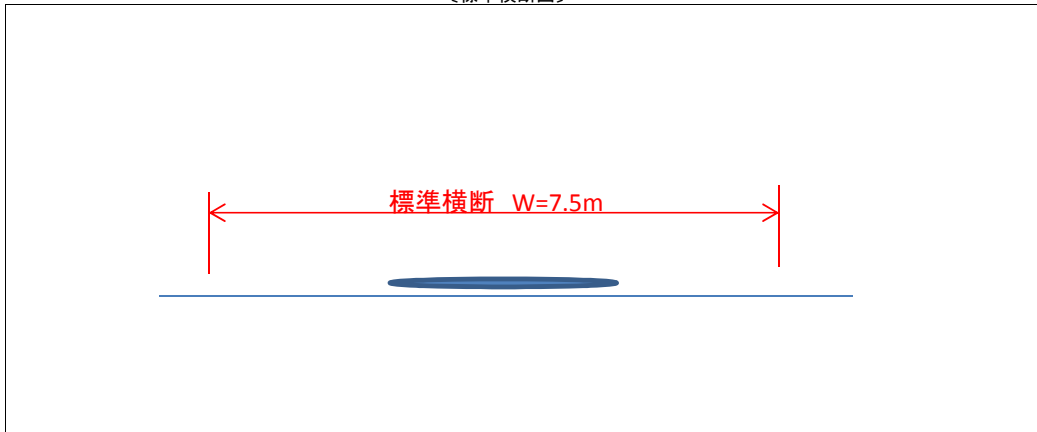
府民公募型整備事業【安心・安全整備】(府民提案型)

受付番号	18	路河川名	物部西舞鶴線	提案内容	道路舗装の補修	対応案	切削オーバーレイによる舗装補修
審査番号	東 - 12	箇所名	綾部市 志賀郷町 地内	現在の 状況	車道部に滞水がある	実施できな い理由	

〔位置図〕



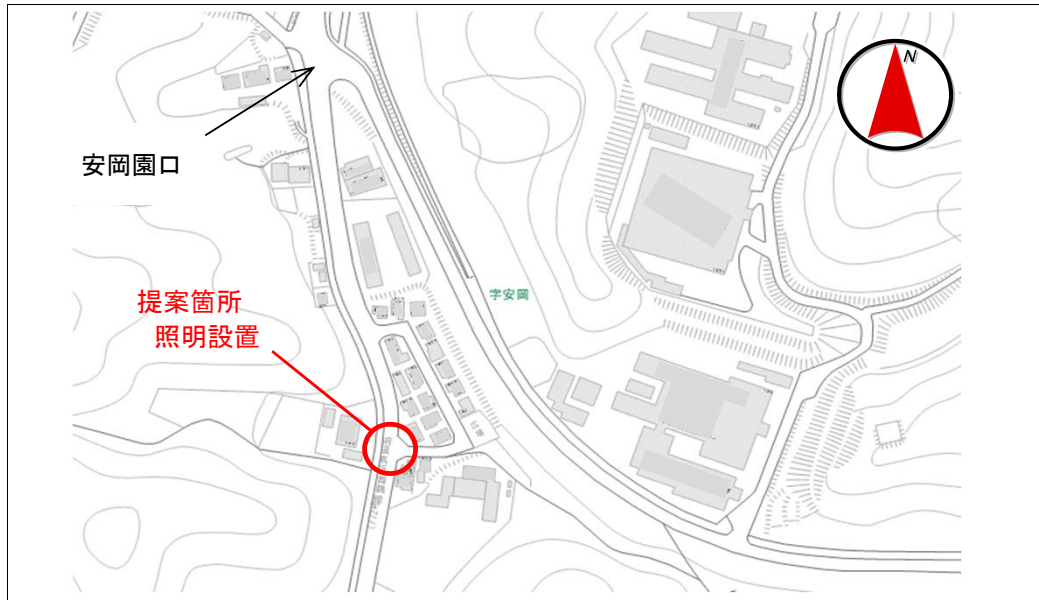
〔標準横断面図〕



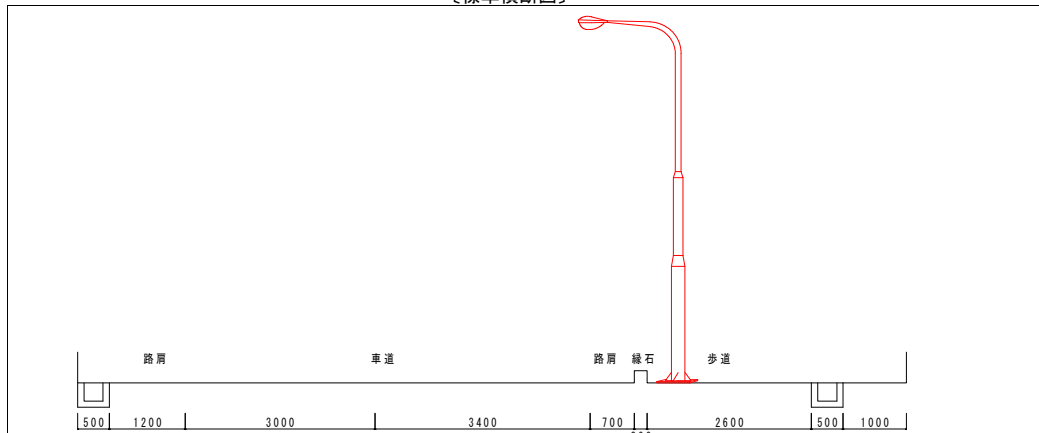
府民公募型整備事業【安心・安全整備】(府民提案型)

受付番号	74	路河川名	高浜舞鶴線	提案内容	横断歩道部の街灯の設置	対応案	道路照明の設置
審査番号	東 - 13	箇所名	舞鶴市 安岡 地内	現在の 状況	2車線道路で、西側に歩道有り。歩道は志楽 小学校の通学路として利用されている。横断 歩道は設置済。	実施できな い理由	

〔位置図〕



〔標準横断面図〕




府民公募型整備事業【安心・安全整備】(府民提案型)

受付番号	81	路河川名	舞鶴野原港高浜線	提案内容	ガードレール設置	対応案	ガードレール設置
審査番号	東 - 14	箇所名	舞鶴市 溝尻～泉源寺 地内	現在の 状況	縁石により歩者分離措置が取られているが、カーブ連続区間で、車輛逸脱による歩行者への衝突が懸念される。	実施できない理由	

〔位置図〕



〔標準横断面図〕



写真①



写真②



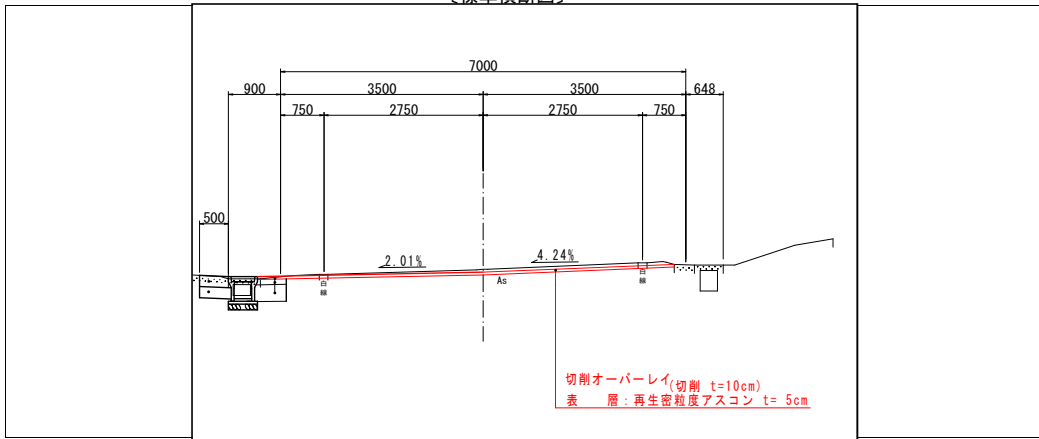
府民公募型整備事業【安心・安全整備】(府民提案型)

受付番号	84	路河川名	小浜綾部線	提案内容	車道と歩道の段差解消	対応案	切削オーバーレイによる段差の解消
審査番号	東 - 15	箇所名	綾部市 睦合町真野 地内	現在の 状況	幾度ものオーバーレイによる路肩舗装の段差	実施できない理由	

〔位置図〕



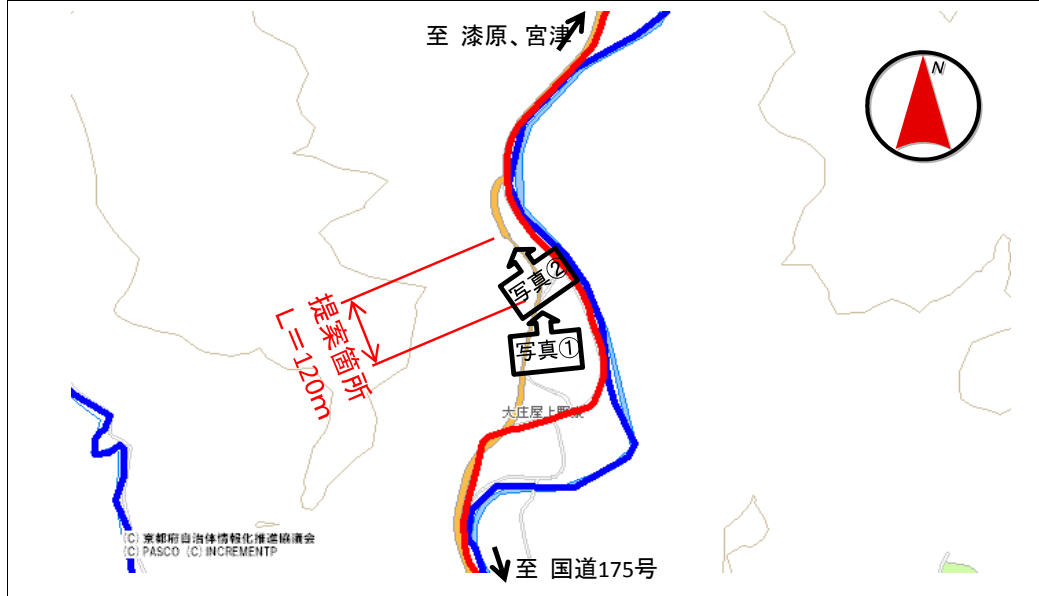
〔標準横断面図〕



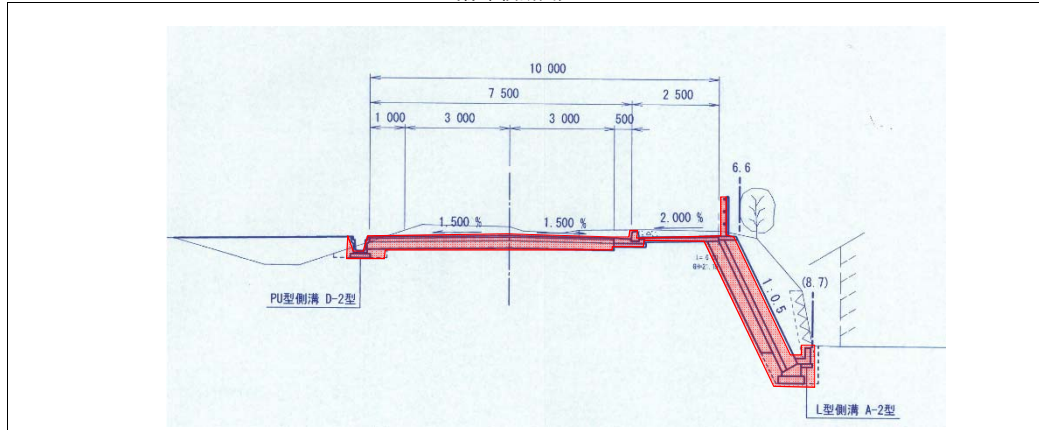
府民公募型整備事業【安心・安全整備】(府民提案型)

受付番号	24	路河川名	地頭四所停車場線	提案内容	道路拡幅、舗装	対応案	他事業で実施
審査番号	東 - 16	箇所名	舞鶴市 西方寺 地内	現在の 状況	道路拡幅部が未舗装。 近接して急傾斜地避難所対策事業が実施されて いたため、改良工事は一時中断していた。	実施できな い理由	

〔位置図〕



〔標準横断面図〕



写真①



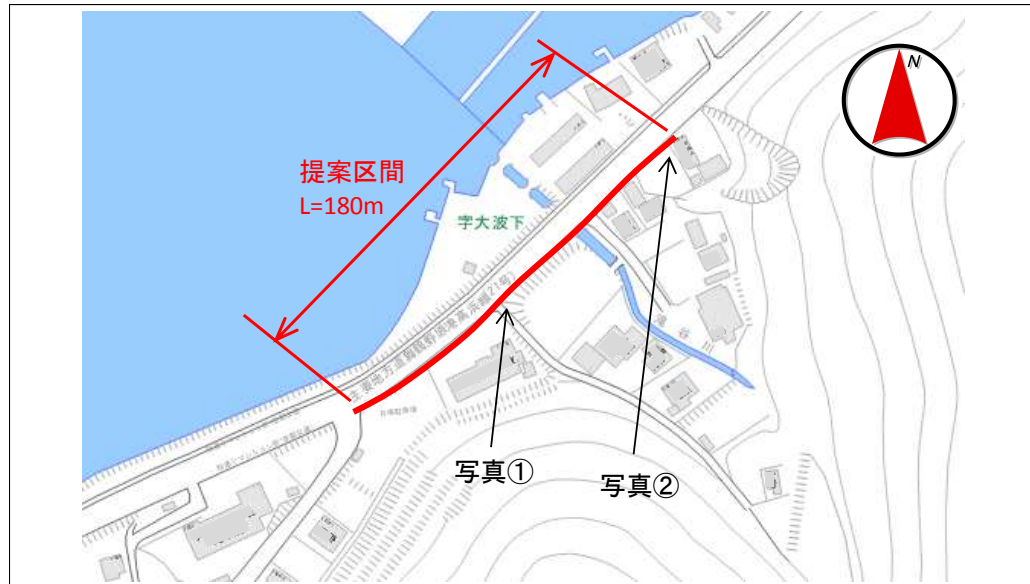
写真②




府民公募型整備事業【安心・安全整備】(府民提案型)

受付番号	41	路河川名	舞鶴野原港高浜線	提案内容	①蓋付き側溝設置 ②ガードレール設置	対応案	①蓋付き側溝設置 ②実施出来ない
審査番号	東 - 17	箇所名	舞鶴市 大波下 地内	現在の状況	車道幅員6.5m、路肩0.6m。歩道は海側に設置されている。	実施できない理由	②道路構造上設置できない。

〔位置図〕



〔標準横断面図〕



写真①



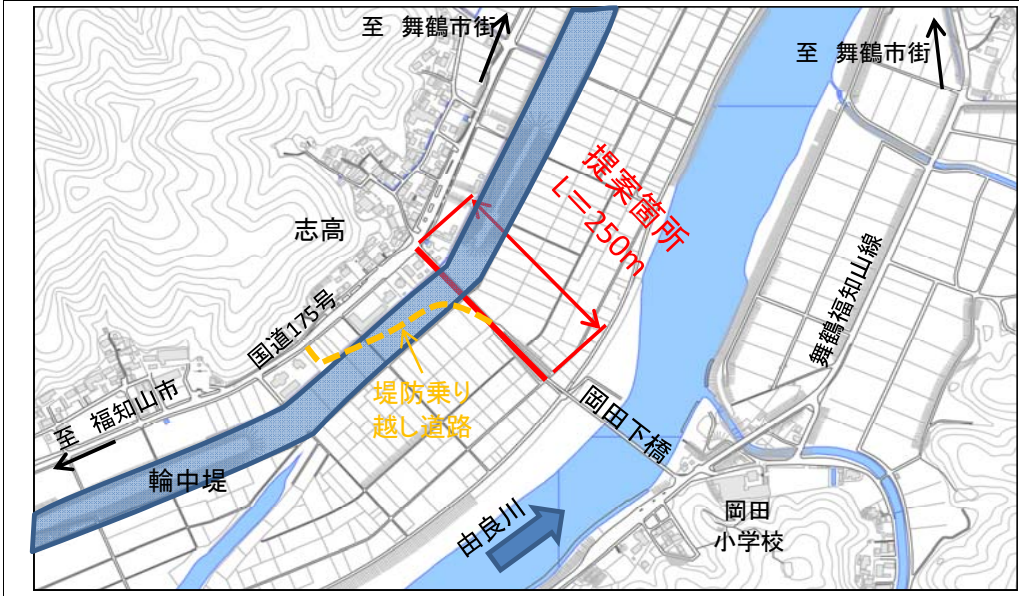
写真②



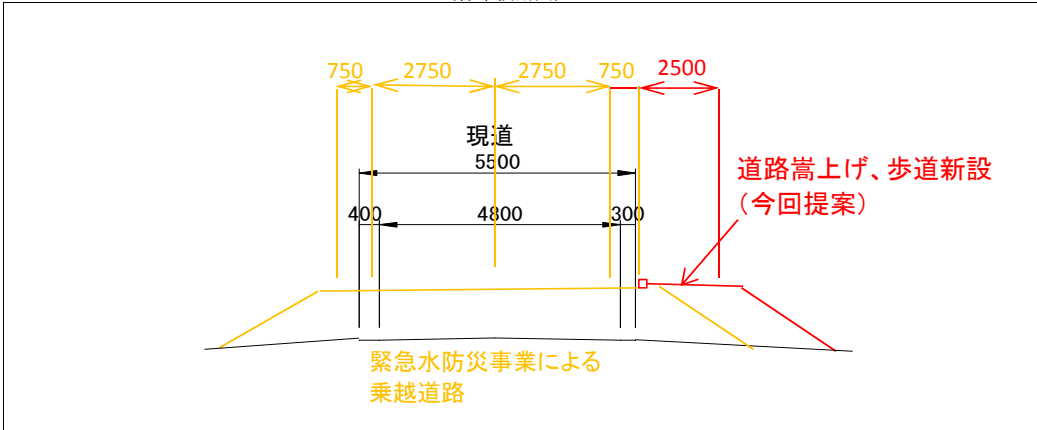
府民公募型整備事業【安心・安全整備】(府民提案型)

受付番号	13	路河川名	志高西舞鶴線	提案内容	堤防乗越道路への歩道整備	対応案	実施出来ない
審査番号	東 - 18	箇所名	舞鶴市 志高 地内	現在の 状況	通学路であるが、未改良で歩道もない。 路肩着色は実施済み。 国交省緊急水防災事業実施中。	実施できない理由	事業規模大。 国土交通省の由良川緊急水防災事業の計画 変更が必要。

〔位置図〕



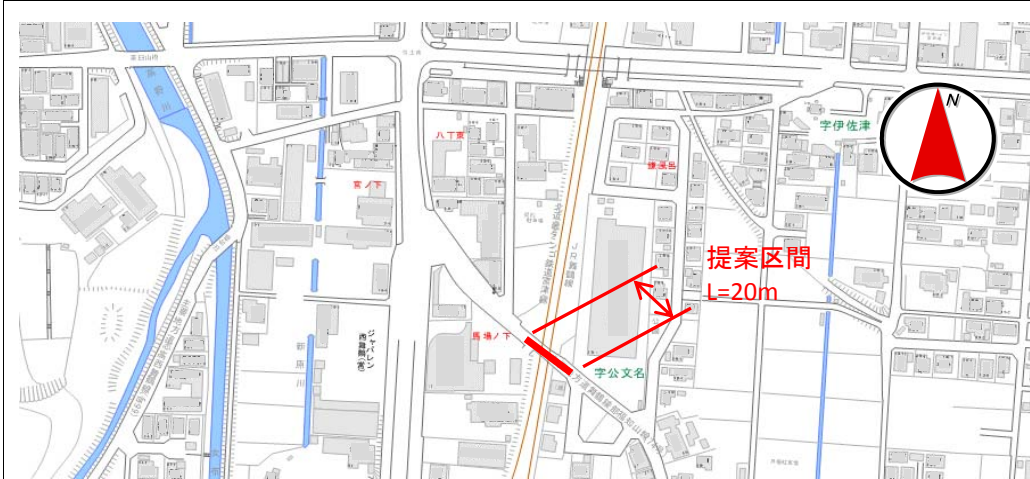
〔標準横断面図〕




府民公募型整備事業【安心・安全整備】(府民提案型)

受付番号	52	路河川名	舞鶴綾部福知山線	提案内容	踏切内の道路拡幅	対応案	実施出来ない。
審査番号	東 - 19	箇所名	舞鶴市 字公文名 地内	現在の 状況	踏切内の幅員は5.5mで、朝夕の交通量が比較的多い。通学路として利用されている。	実施できない理由	事業規模大 JR西日本との調整、用地買収等が必要であり、単年度で完成できない。

〔位置図〕



〔標準横断面図〕



府民公募型安心・安全整備事業(府民提案型)

受付番号	187	路河川名	小倉西舞鶴線	提案内容	①点滅式点字ブロック又は照明の設置 ②車止めの設置	対応案	①実施できない。 ②府の管理施設でない。
審査番号	東 - 20	箇所名	舞鶴市 倉谷 地内	現在の状況	日赤病院出入り口の舗道上には点字ブロックが設置。病院出口には電光式の報知器が設置されている。	実施できない理由	提案箇所では、道路拡幅、日赤病院改築事業中で、府の福祉のまちづくり条例に基づく整備が進められている。

〔位置図〕



提案箇所1



提案箇所2



現況平面略図

